



**Regeling van de Minister van Justitie en Veiligheid van 17 juli 2019,
nr. WJZ/19170683, houdende wijziging van de Regeling bruin- en ringrot
2000**

De Minister van Justitie en Veiligheid,

Gelet op artikel 14, onderdeel b, van het Besluit bestrijding schadelijke organismen;

Besluit:

ARTIKEL I

Bijlage 2 bij de Regeling bruin- en ringrot 2000 wordt vervangen door de bijlage bij deze regeling.

ARTIKEL II

Deze regeling treedt in werking met ingang van de dag na de datum van uitgifte van de Staatscourant waarin zij wordt geplaatst.

Deze regeling zal met de toelichting in de Staatscourant worden geplaatst.

's-Gravenhage, 17 juli 2019

*De Minister van Justitie en Veiligheid,
F.B.J. Grapperhaus*



BIJLAGE BIJ ARTIKEL I

Bijlage 2 bij artikel 2, tweede lid

Deze bijlage is ook te vinden op de website van de NVWA:

<https://ez.maps.arcgis.com/apps/webappviewer/index.html?id=5d315a29b17747faa6a6fdd1e1a59cea>

of

<https://www.nvwa.nl/onderwerpen/plantenziekten-en-plagen/bruinrot/verbodsgebieden-gebruik-oppervlaktewater>



Overzicht Beregeningsverbodsgebieden 2019

Kaart 1 van 18



0 5 10
Kilometers

Legenda

 beregeningsverbodsgebieden


Overzicht Beregeningsverbodsgebieden 2019

Kaart 2 van 18



0 5 10
Kilometers

Legenda

 beregeningsverbodsgebieden



Overzicht Beregeningsverbodsgebieden 2019

Kaart 3 van 18



0 5 10
Kilometers

Legenda

 beregeningsverbodsgebieden




Overzicht Beregeningsverbodsgebieden 2019

Kaart 4 van 18



0 5 10
Kilometers

Legenda

 beregeningsverbodsgebieden



Overzicht Beregeningsverbodsgebieden 2019

Kaart 5 van 18



0 5 10
Kilometers

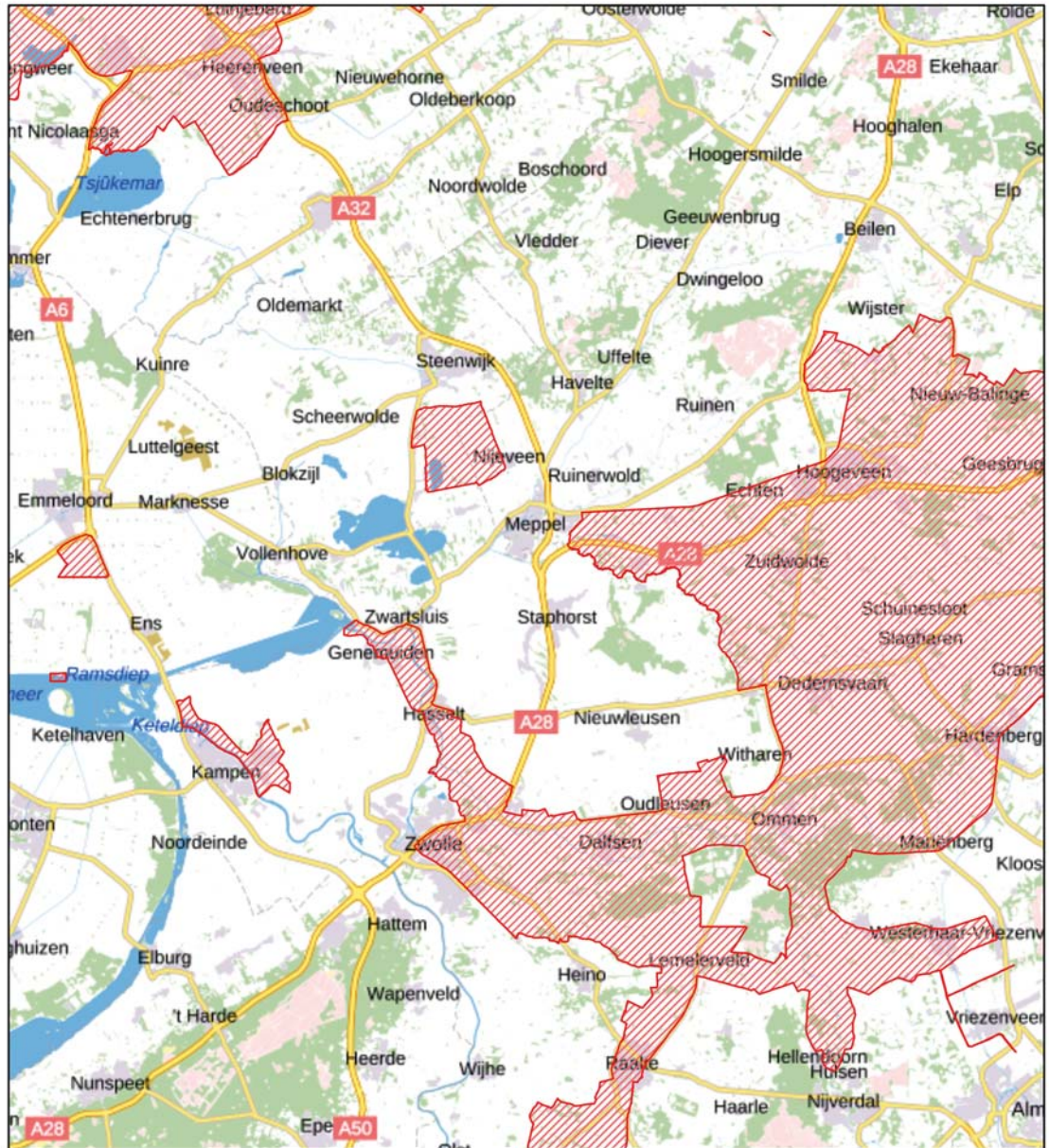
Legenda

 beregeningsverbodsgebieden



Overzicht Beregeningsverbodsgebieden 2019

Kaart 6 van 18



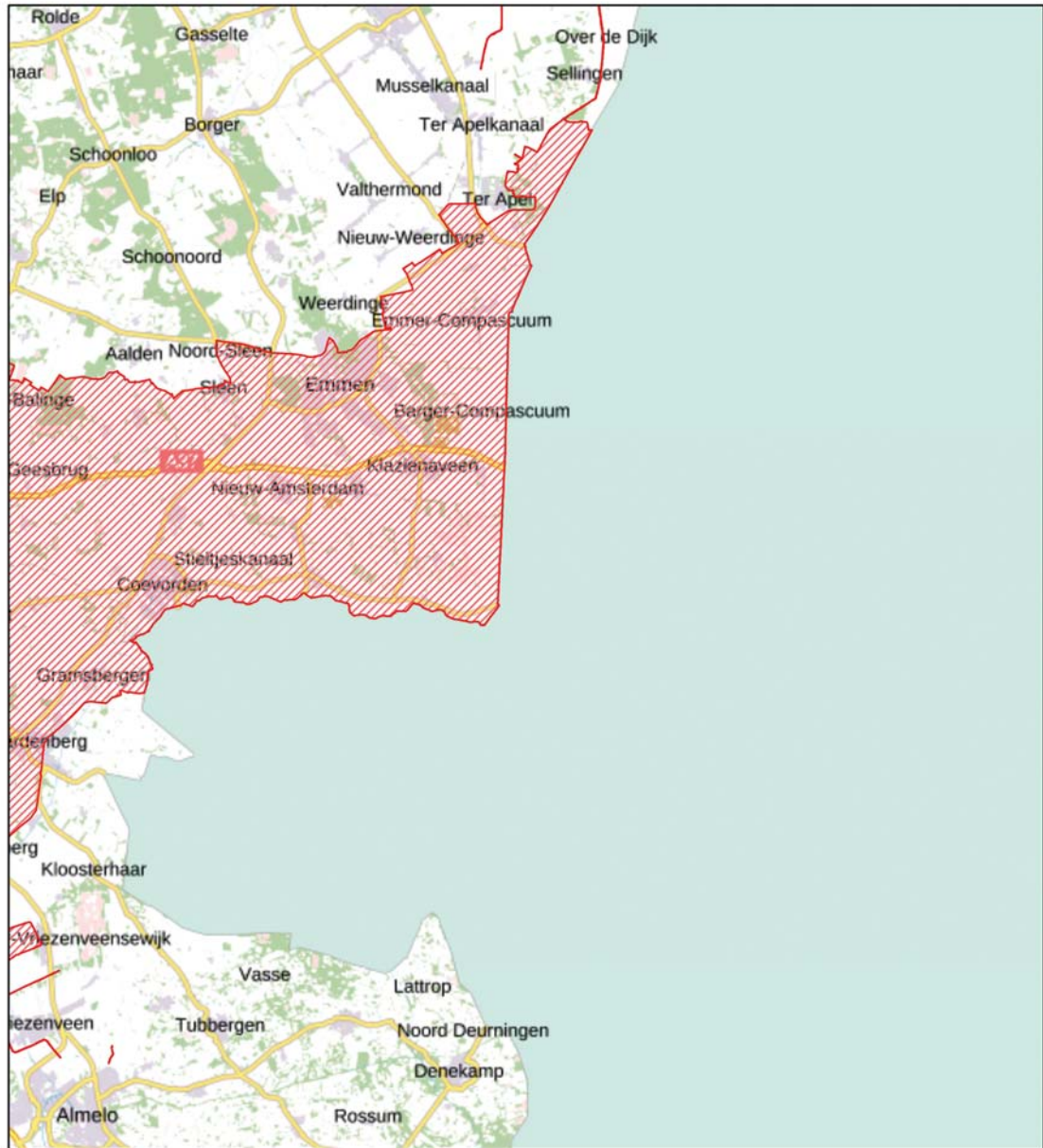
0 5 10
Kilometers

Legenda

 beregeningsverbodsgebieden


Overzicht Beregeningsverbodsgebieden 2019

Kaart 7 van 18



0 5 10
Kilometers

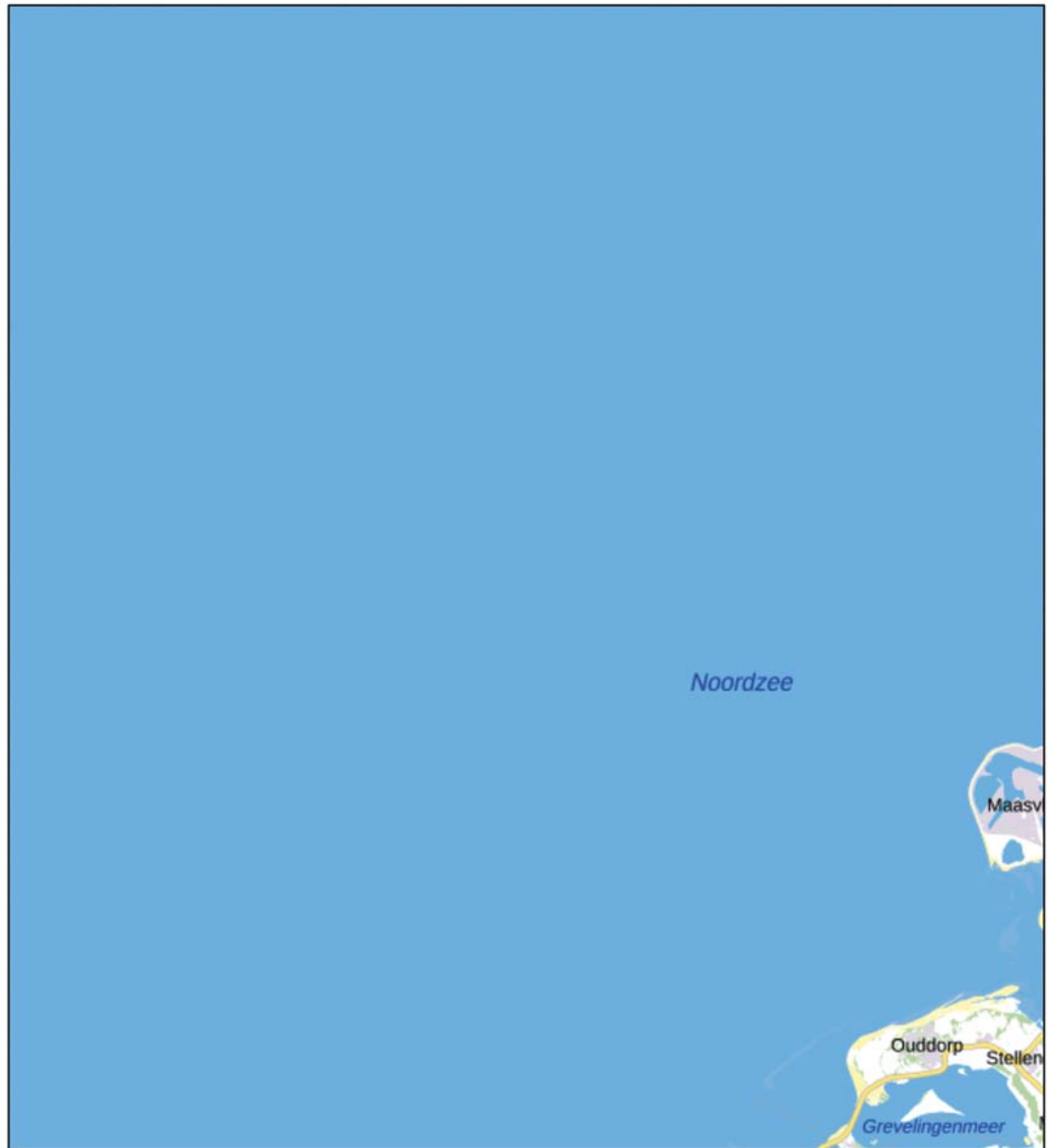
Legenda

 beregeningsverbodsgebieden



Overzicht Beregeningsverbodsgebieden 2019

Kaart 8 van 18



0 5 10
Kilometers

Legenda

 beregeningsverbodsgebieden




Overzicht Beregeningsverbodsgebieden 2019

Kaart 9 van 18



0 5 10
Kilometers

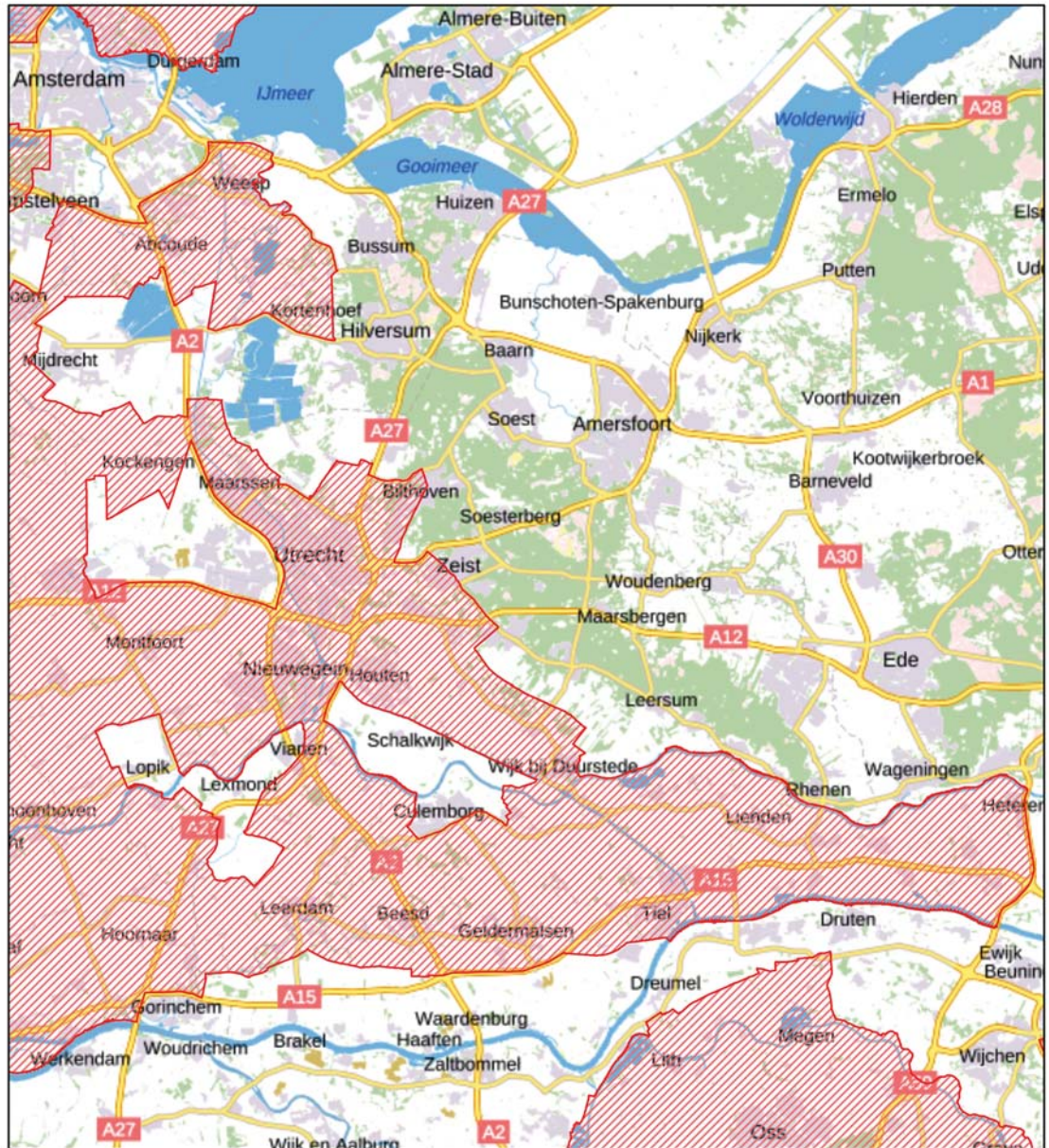
Legenda

 beregeningsverbodsgebieden



Overzicht Beregeningsverbodsgebieden 2019

Kaart 10 van 18



0 5 10
Kilometers

Legenda

 beregeningsverbodsgebieden



Overzicht Beregeningsverbodsgebieden 2019

Kaart 11 van 18



0 5 10
Kilometers

Legenda

 beregeningsverbodsgebieden




Overzicht Beregeningsverbodsgebieden 2019

Kaart 12 van 18



0 5 10
Kilometers

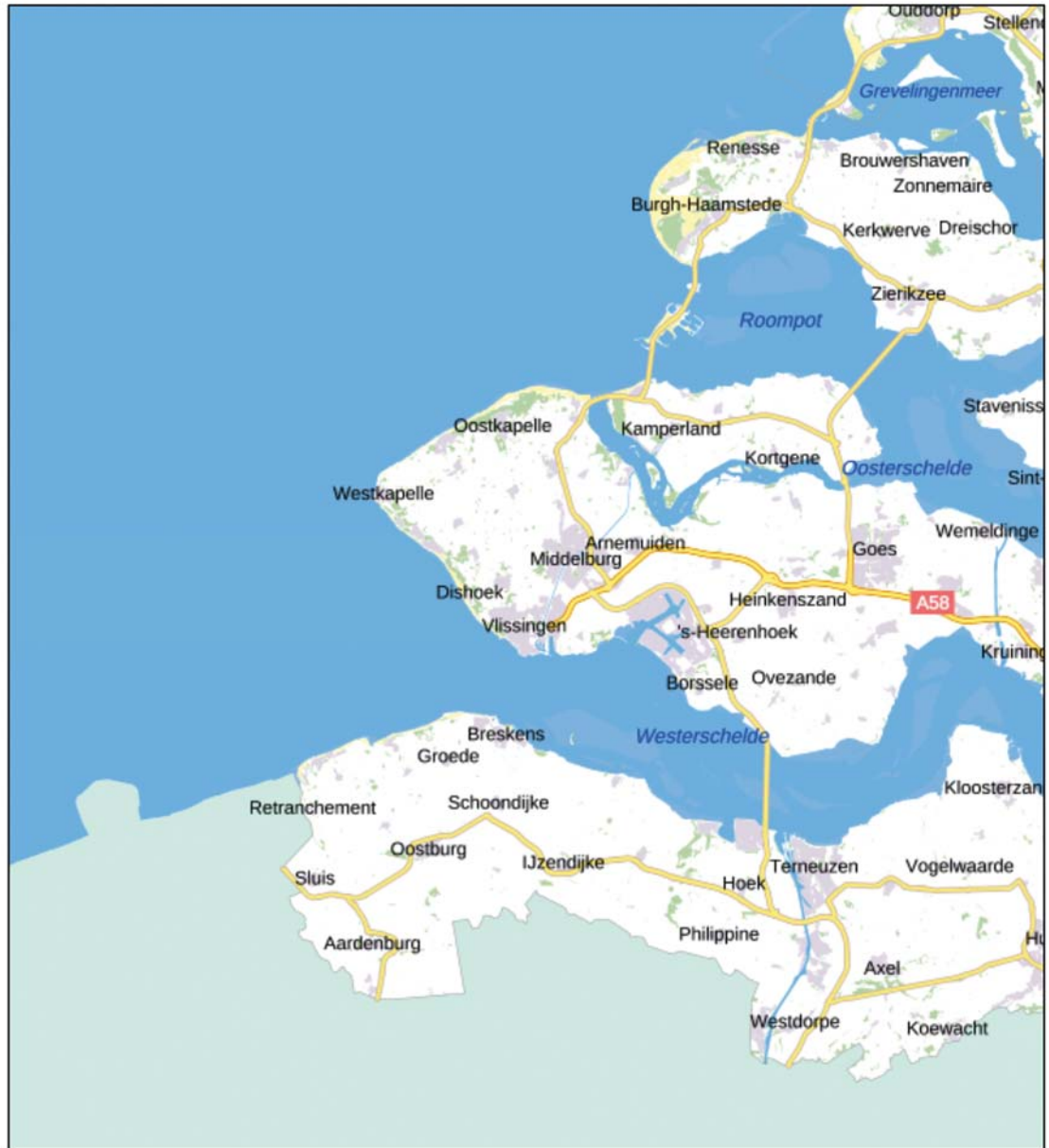
Legenda

 beregeningsverbodsgebieden




Overzicht Beregeningsverbodsgebieden 2019

Kaart 13 van 18



0 5 10
Kilometers

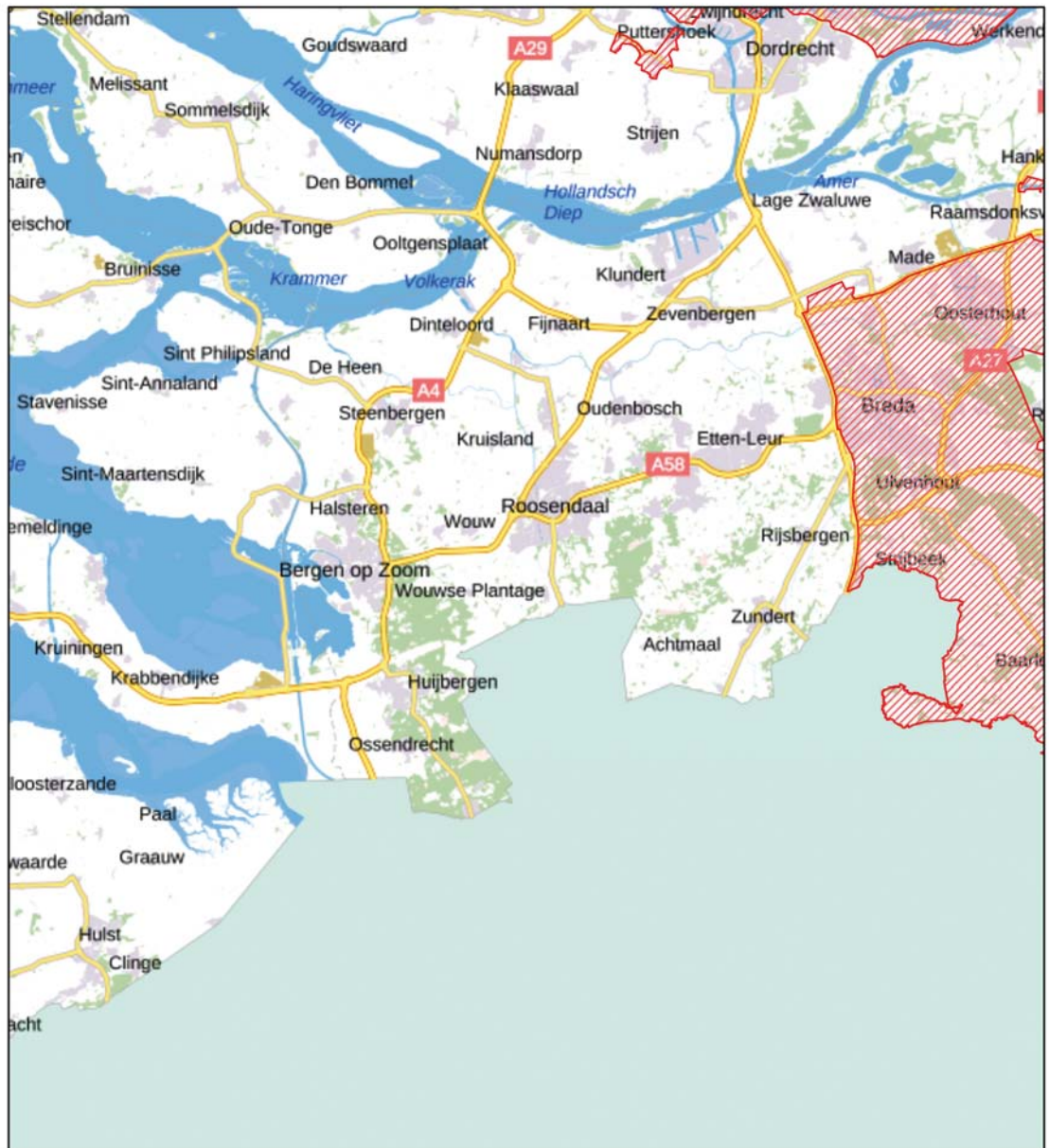
Legenda

 beregeningsverbodsgebieden



Overzicht Beregeningsverbodsgebieden 2019

Kaart 14 van 18

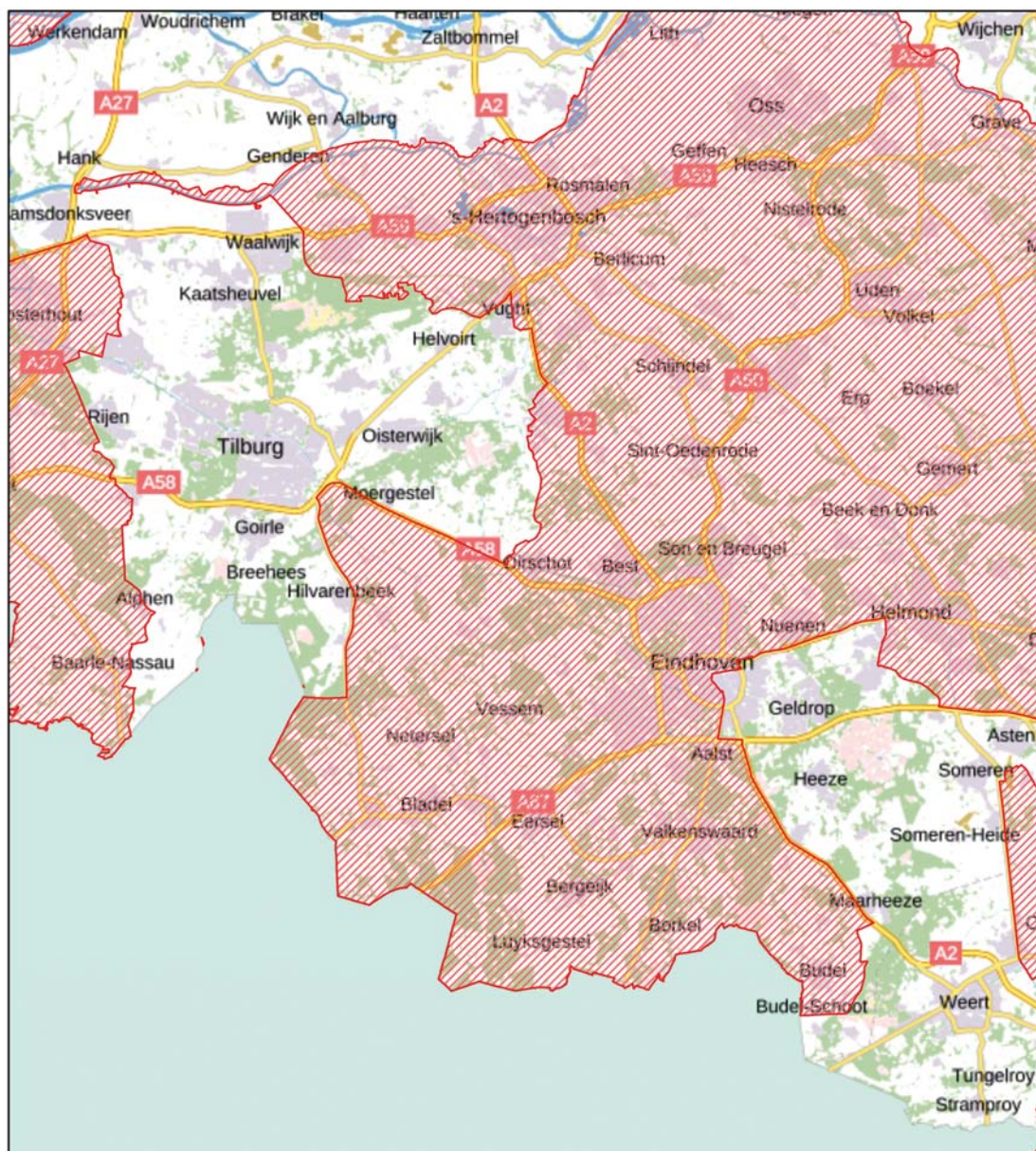


Legenda

 beregeningsverbodsgebieden

Overzicht Beregeningsverbodsgebieden 2019

Kaart 15 van 18



0 5 10
Kilometers

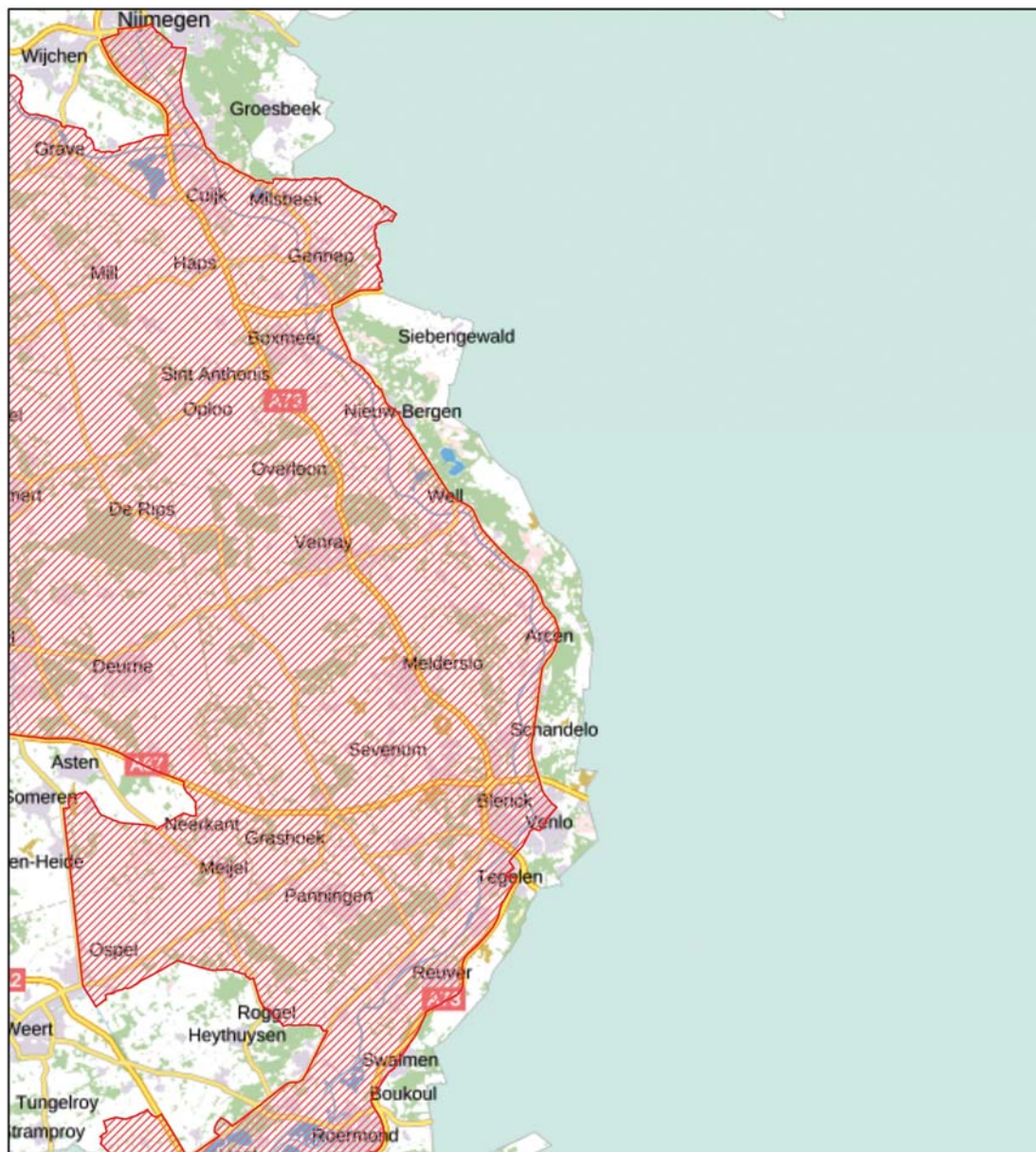
Legenda

 beregeningsverbodsgebieden



Overzicht Beregeningsverbodsgebieden 2019

Kaart 16 van 18



0 5 10
Kilometers

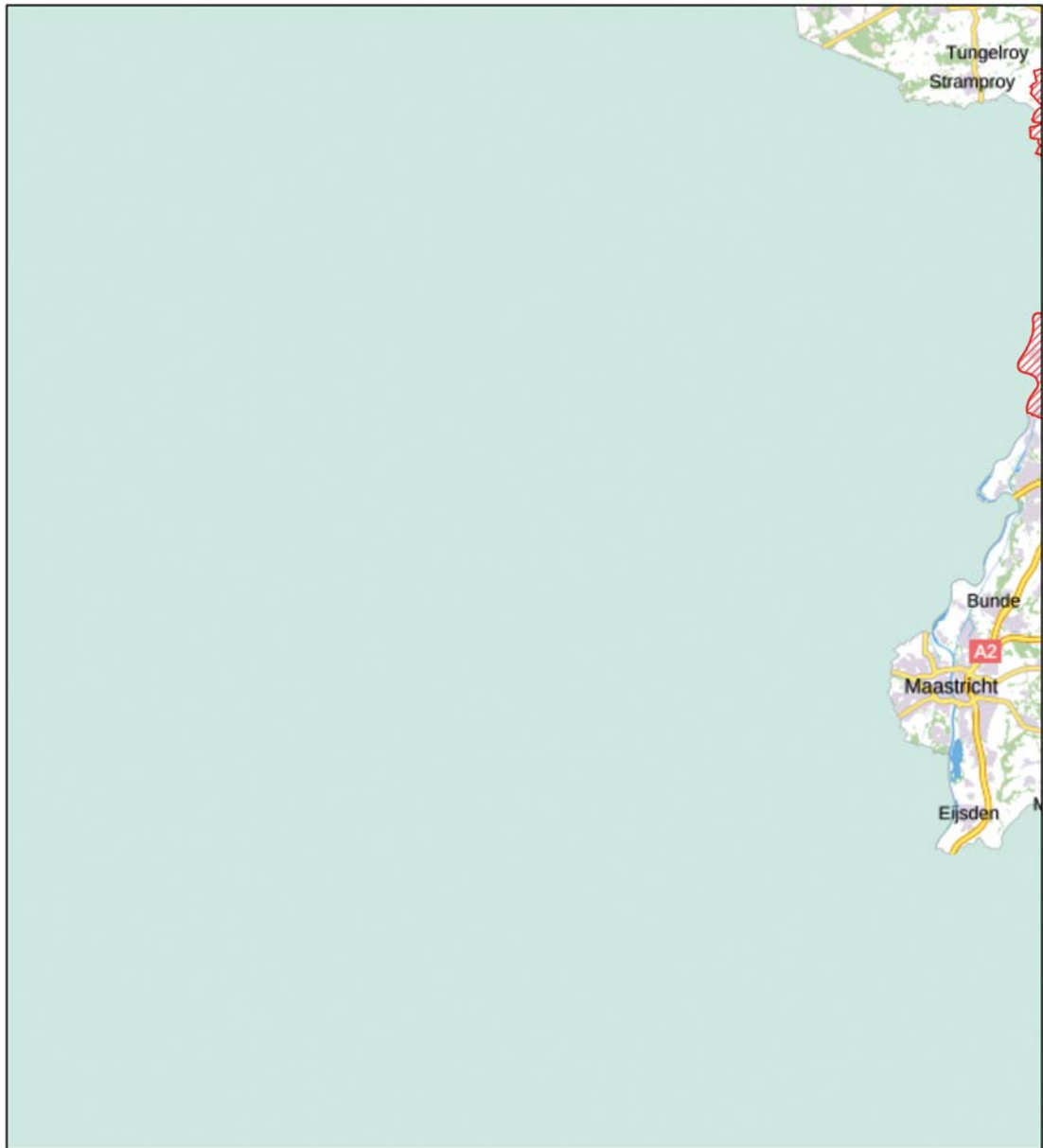
Legenda

 beregeningsverbodsgebieden




Overzicht Beregeningsverbodsgebieden 2019

Kaart 17 van 18



0 5 10
Kilometers

Legenda

 beregeningsverbodsgebieden

Overzicht Beregeningsverbodsgebieden 2019

Kaart 18 van 18



0 5 10
Kilometers

Legenda


 beregeningsverbodsgebieden

Overzicht Beregeningsverbodsgebieden 2019



0 5 10
Kilometers

Legenda

 beregeningsverbodsgebieden



TOELICHTING

1. Inleiding

Met deze wijziging van de Regeling bruin- en ringrot 2000 (hierna: de regeling) worden, eerder aangewezen, beregeningsverbodsgebieden aangepast. In de bijlagen bij deze regeling zijn kaarten opgenomen met de aanpassing van deze gebieden. In de beregeningsverbodsgebieden is het verboden oppervlaktewater te gebruiken voor en bij de teelt van consumptie- en zetmeelaardappelen en andere waardplanten van het quarantaine-organisme *Ralstonia solanacearum*. Deze bacterie veroorzaakt bruinrot. Een besmetting met bruinrot heeft grote gevolgen voor aardappelteelten en -bedrijven en kan tot omvangrijke schade leiden. Voor de teelt van pootaardappelen (NAK-pootgoed, ATR-pootgoed én TBM-pootgoed) geldt een verbod voor het gebruik van oppervlaktewater in heel Nederland.

2. Wijziging van de beregeningsverbodsgebieden

Het oppervlaktewater in beregeningsverbodsgebieden is besmet of vermoedelijk besmet met de bacterie *Ralstonia solanacearum*. De Nederlandse Voedsel- en Warenautoriteit (NVWA) onderzoekt met behulp van watermonsters jaarlijks oppervlaktewateren in Nederland op de aanwezigheid van deze bacterie. De resultaten van dit onderzoek zijn bepalend voor het vaststellen van de beregeningsverbodsgebieden. Uitgangspunt voor het vaststellen van de omvang van de beregeningsverbodsgebieden is dat deze niet groter moet zijn dan noodzakelijk is, rekening houdend met fytosanitaire risico's en waterstromen. Wanneer blijkt dat in (delen van) eerder aangewezen beregeningsverbodsgebieden drie jaar achtereenvolgende jaren de bacterie niet (meer) voorkomt, kan het beregeningsverbodsgebied of delen daarvan worden opgeheven. Telers mogen het oppervlaktewater in de opgeheven gebieden gebruiken voor het beregenen van consumptie- en zetmeelaardappelen. Op basis van recente resultaten van het bemonsteringsonderzoek kan nu een aantal verbodsgebieden ingeperkt dan wel opgeheven worden. Hierdoor neemt de oppervlakte in Nederland waarop het beregeningsverbod geldt met ruim 11% af. Op de kaarten in de bijlage is de nieuwe omvang van de beregeningsverbodsgebieden aangegeven.

3. Regeldruk

Deze regeling wijziging heeft geen gevolgen voor de administratieve lasten of nalevingskosten. Telers hoeven immers geen administratieve of andere handelingen te verrichten om het beregeningsverbod na te leven. Voor telers met percelen consumptie- en zetmeelaardappelen in de beregeningsverbodsgebieden, of delen daarvan, die nu opgeheven worden, kan eventueel een gunstiger bedrijfseffect optreden. Omdat de consumptie- en zetmeelaardappelen beregend mogen worden, kan de opbrengst van deze teelten hoger uitvallen, dan wel kan in perioden van droogte de opbrengstreductie vermindert worden.

4. Inwerkingtreding

Deze regeling treedt in werking met ingang van de dag na de datum van uitgifte van de Staatscourant waarin zij wordt geplaatst. Hiermee wordt afgeweken van het kabinetsbeleid inzake vaste veranderingen voor regelgeving en van het uitgangspunt dat regelingen twee maanden voor inwerkingtreding worden gepubliceerd. Een afwijking van deze termijnen is te verantwoorden. Het is voor aardappelteelers in de betreffende beregeningsverbodsgebieden van groot belang exact en zo spoedig mogelijk op de hoogte te zijn welke delen van de betreffende beregeningsverbodsgebieden worden opgeheven, zodat zij daar waar mogelijk tijdens droogte het oppervlaktewater in de opgeheven gebieden kunnen gebruiken voor het beregenen van hun percelen consumptie- of zetmeelaardappelen.

*De Minister van Justitie en Veiligheid,
F.B.J. Grapperhaus*