



## Instelling tijdelijke gebieden met beperkingen Opsbox (Veluwe)

10 mei 2016

Nr. MLA/049/2016

De Minister van Defensie,

Gelezen het verzoek van het Operationeel Ondersteunings Commando Land, Joint Intelligence Surveillance Target Acquisition Reconnaissance Commando, 107 Aerial Systembatterij van 22 februari 2016;

Gelet op Artikel 9 van het Besluit luchtverkeer 2014;

Handelende in overeenstemming met de Staatssecretaris van Infrastructuur en Milieu;

Besluit:

### Artikel 1

1. Ten behoeve van het uitvoeren van oefenvluchten met het Raven UA-systeem worden als oefengebieden de volgende tijdelijke gebieden met beperkingen (TGB's) aangewezen:

#### Opsbox Blue

52°15'06.87"N 005°44'44.58"E – 52°14'44.04"N 005°42'47.52"E –  
52°13'50.39"N 005°43'10.85"E – 52°13'08.75"N 005°43'41.70"E – 52°12'57.10"N  
005°43'03.33"E – 52°12'39.86"N 005°43'04.92"E – 52°12'30.39"N 005°42'57.80"E –  
52°12'14.37"N 005°43'17.57"E – 52°11'50.70"N 005°42'59.38"E – 52°11'52.88"N  
005°43'22.72"E – 52°11'59.92"N 005°44'48.94"E – 52°12'11.57"N 005°46'35.72"E –  
52°12'42.29"N 005°46'45.61"E – 52°13'07.54"N 005°46'42.05"E – 52°13'06.56"N  
005°44'52.10"E – 52°13'46.38"N 005°44'58.43"E – 52°13'39.71"N 005°45'23.15"E –  
52°13'39.95"N 005°46'02.30"E – 52°14'14.67"N 005°45'56.57"E – 52°14'26.44"N  
005°45'40.55"E – 52°14'37.24"N 005°45'18.21"E – 52°14'50.84"N 005°44'50.91"E – terug naar  
52°15'06.87"N 005°44'44.58"E, van grondniveau tot 600 voet AMSL (zie figuur 1);

#### Opsbox Purple

52°15'04.72"N 005°41'03.89"E – 52°14'59.99"N 005°41'57.28"E –  
52°14'55.38"N 005°42'38.41"E – 52°14'30.13"N 005°42'55.81"E – 52°14'43.24"N  
005°44'57.63"E – 52°14'50.28"N 005°44'47.35"E – 52°15'27.18"N 005°44'35.09"E –  
52°15'25.48"N 005°42'36.04"E – 52°16'01.17"N 005°42'13.89"E – 52°16'04.57"N  
005°41'54.91"E – 52°16'45.84"N 005°41'47.79"E – 52°16'39.53"N 005°40'29.08"E –  
52°16'30.31"N 005°39'59.02"E terug naar 52°15'04.72"N 005°41'03.89"E, van grondniveau tot 600  
voet AMSL (zie figuur 2);

#### Opsbox Brown

52°16'31.98"N 005°37'13.35"E – 52°16'22.03"N 005°37'26.40"E –  
52°16'12.32"N 005°37'26.79"E – 52°16'01.39"N 005°37'16.11"E – 52°15'50.46"N  
005°37'24.82"E – 52°15'40.05"N 005°37'10.54"E – 52°15'38.57"N 005°37'39.45"E –  
52°15'13.32"N 005°37'23.63"E – 52°14'52.32"N 005°37'10.18"E – 52°14'45.28"N  
005°37'30.75"E – 52°14'31.93"N 005°37'26.00"E – 52°14'12.06"N 005°37'37.88"E –  
52°14'21.53"N 005°38'44.32"E – 52°14'41.88"N 005°38'58.15"E – 52°15'24.61"N  
005°39'06.46"E – 52°15'55.93"N 005°39'06.85"E – 52°16'33.20"N 005°38'40.36"E –  
52°16'52.62"N 005°38'01.99"E – 52°17'01.84"N 005°37'29.56"E – terug naar  
52°16'31.98"N 005°37'13.35"E, van grondniveau tot 600 voet AMSL (zie figuur 3);

#### Opsbox Cyan

52°18'31.41"N 005°40'56.58"E – 52°18'44.76"N 005°41'08.84"E –  
52°19'08.31"N 005°41'22.28"E – 52°19'26.76"N 005°41'33.36"E – 52°19'51.77"N  
005°41'36.92"E – 52°20'15.56"N 005°41'37.71"E – 52°20'14.83"N 005°40'49.06"E –  
52°20'15.20"N 005°40'13.07"E – 52°20'14.11"N 005°39'40.24"E – 52°20'05.37"N  
005°39'11.37"E – 52°19'54.44"N 005°39'15.33"E – 52°19'45.70"N 005°39'02.28"E –  
52°19'38.62"N 005°38'51.89"E – 52°19'20.45"N 005°39'24.82"E – 52°19'30.28"N  
005°39'40.64"E – 52°19'18.63"N 005°40'00.02"E – 52°19'04.79"N 005°39'51.71"E –  
52°18'53.38"N 005°40'21.77"E – terug naar 52°18'31.41"N 005°40'56.58"E, van grondniveau tot 600  
voet AMSL (zie figuur 4).

2. De TGB's, genoemd in het eerste lid, worden ingesteld op de hieronder genoemde dagen en tijden:

**Opsbox Blue**

maandag 23 mei 2016 van 21:00 uur tot 24:00 uur lokale tijd;

dinsdag 24 mei 2016 van 00:00 uur tot 10:00 uur lokale tijd;

**Opsbox Purple**

dinsdag 24 mei 2016 van 21:00 uur tot 24:00 uur lokale tijd;

woensdag 25 mei 2016 van 00:00 uur tot 10:00 uur lokale tijd;

**Opsbox Brown**

donderdag 26 mei 2016 van 16:00 uur tot 20:00 uur lokale tijd;

vrijdag 27 mei 2016 van 00:00 uur tot 04:00 uur lokale tijd;

vrijdag 27 mei 2016 van 08:00 uur tot 14:00 uur lokale tijd;

zaterdag 28 mei 2016 van 19:00 uur tot 23:00 uur lokale tijd;

maandag 30 mei 2016 van 06:00 uur tot 10:00 uur lokale tijd;

maandag 30 mei 2016 van 17:00 uur tot 22:00 uur lokale tijd;

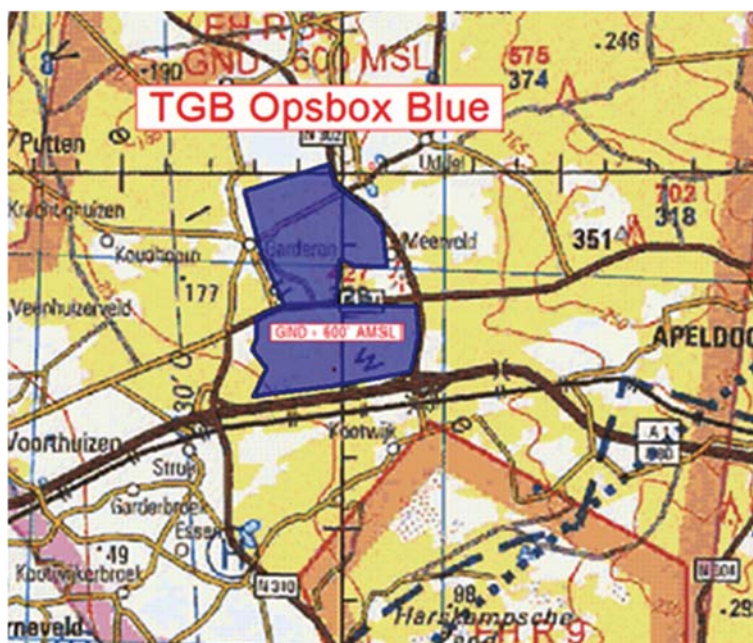
dinsdag 31 mei 2016 van 06:00 uur tot 10:00 uur lokale tijd;

**Opsbox Cyan**

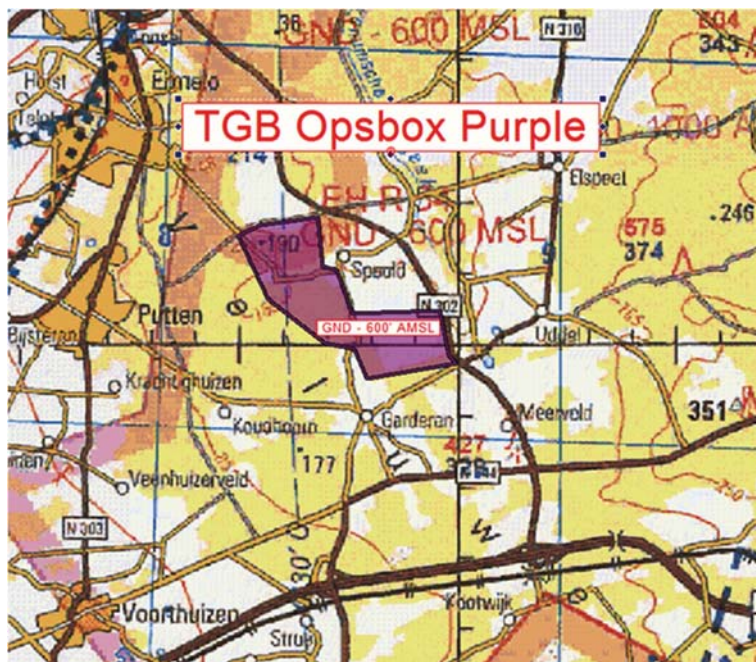
woensdag 25 mei 2016 van 21:00 uur tot 24:00 uur lokale tijd;

donderdag 26 mei 2016 van 00:00 uur tot 09:00 uur lokale tijd;

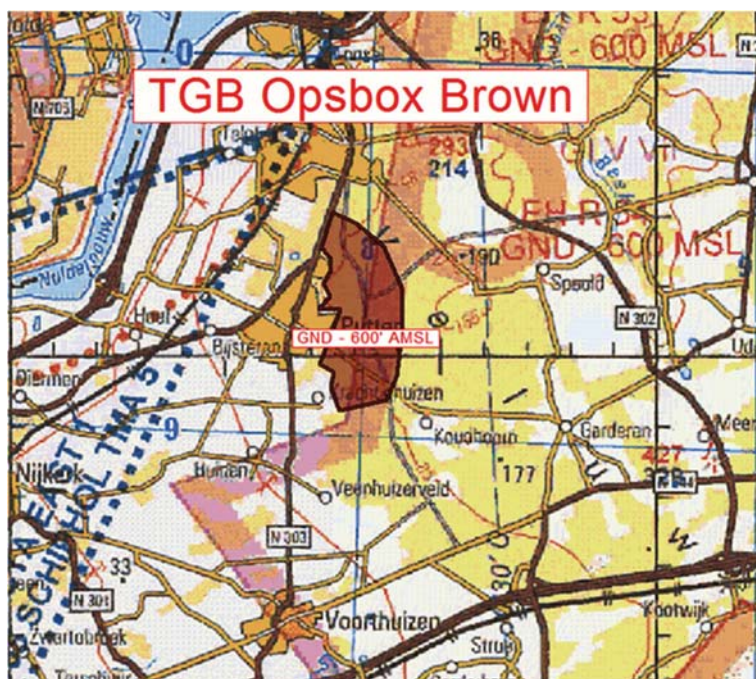
zondag 29 mei 2016 van 06:00 uur tot 12:00 uur lokale tijd.



Figuur 1: TGB Opsbox Blue

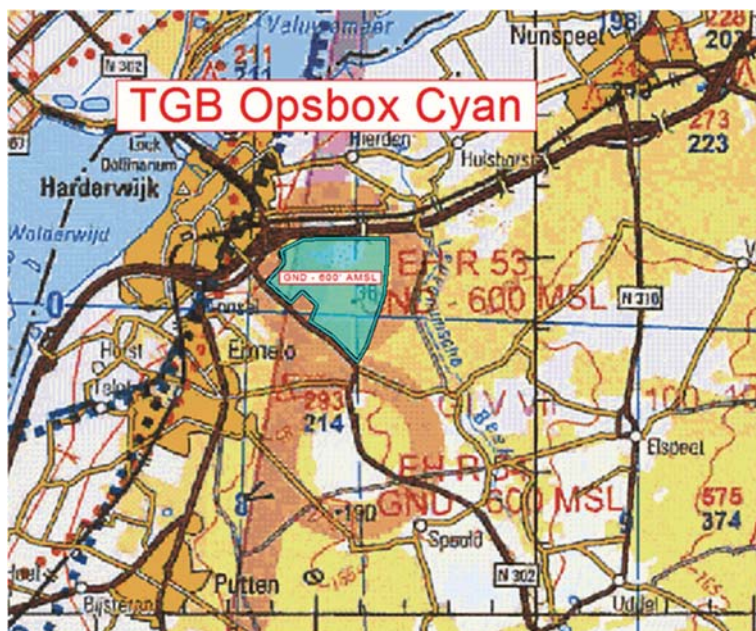


Figuur 2: TGB Opsbox Purple



Figuur 3: TGB Opsbox Brown





Figuur 4: TGB Opsbox Cyan

## Artikel 2

Voor het gebruik van de TGB's gelden de volgende regels:

- het uitvoeren van andere dan bij de oefening betrokken vluchten in de TGB's is niet toegestaan, met uitzondering van gecoördineerde vluchten door luchtvaartuigen die vooraf toestemming hebben verkregen van AOCS NM LVL;
- gedurende de uitvoering van de vluchten met het Raven UA-systeem dient te allen tijde contact mogelijk te zijn tussen de uitvoerende eenheid en AOCS NM LVL;
- aanvang en beëindiging van de vluchten met het Raven UA-systeem worden gecoördineerd met AOCS NM LVL en DHC OPS;
- gedurende de uitvoering van de vluchten worden aaneengesloten bebouwing, ziekenhuizen, sanatoria en dergelijke vermeden;
- tijdens de uitvoering van de vluchten met het Raven UA-systeem worden de in het 'Operating Manual' opgenomen beperkingen in acht genomen.

## Artikel 3

Deze beschikking treedt in werking met ingang van de dag na dagtekening van de Staatscourant waarin zij wordt geplaatst en vervalt met ingang van 1 juni 2016.

Deze beschikking zal met de toelichting in de Staatscourant worden geplaatst en zal tevens bekend worden gemaakt door middel van een NOTAM.

*De Minister van Defensie,  
voor deze:  
De Directeur Militaire Luchtvaart Autoriteit,  
S.H.P.M. Pellemans,  
Kolonel-vlieger*

Tegen deze beschikking kunnen belanghebbenden op grond van de Algemene wet bestuursrecht (Awb), binnen 6 weken na de dag waarop deze beschikking is bekendgemaakt een bezwaarschrift indienen. Het bezwaarschrift dient te worden gericht aan de Minister van Defensie, DienstenCentrum Juridische Dienstverlening, ter attentie van de Commissie advisering bezwaarschriften Defensie, Postbus 90004, 3509 AA Utrecht. Het bezwaarschrift dient te zijn ondertekend en moet ten minste bevatten: de naam en het adres van de indiener; de dagtekening; een omschrijving van de beschikking waartegen het bezwaar is gericht; de gronden van het bezwaar. Indien onverwijld spoed dat vereist, is het mogelijk een voorlopige voorziening te vragen bij de president van de rechtbank die bevoegd is. In dat geval is griffierecht verschuldigd. Voorwaarde is dat een bezwaarschrift is ingediend.



---

## TOELICHTING

Het opereren met onbemande luchtvaartuigen (Unmanned Aircraft Systems, UAS) wordt binnen de defensieorganisatie uitgevoerd door verschillende eenheden. Activiteiten waarbij UAS van het type Raven RQ 11B worden ingezet, zijn gebonden aan stringente regelgeving, verwoord in de Regeling vluchten militaire onbemande luchtvaartuigen.

Een onbemand luchtvaartuig kan conform die regeling worden gebruikt in militaire plaatselijke luchtverkeersleidingsgebieden, restricted areas en tijdelijke gebieden met beperkingen. In deze beschikking zijn op grond van artikel 9 van het Besluit luchtverkeer 2014 vier tijdelijke gebieden met beperkingen als oefengebieden aangewezen ten behoeve van een oefening van de Koninklijke Militaire Academie.