



## **Rectificatie Regeling houdende wijzigingen van de Regeling bestrijding schadelijke organismen en de Regeling bruin- en ringrot 2000**

Op 10 juni 2014, in nr. 16363, is de regeling houdende wijzigingen van de Regeling bestrijding schadelijke organismen en de Regeling bruin- en ringrot 2000 gepubliceerd.

Bij deze regeling zijn de bijlagen per abuis niet meegestuurd.



## BIJLAGE A BIJ ARTIKEL I, ONDERDEEL C

### *Bijlage 4 (artikel 3)*

Als gebieden, bedoeld in artikel 3 worden aangewezen:

1. het gebied gelegen in de gemeenten Waddinxveen, Boskoop, Rijnwoude en Reeuwijk, dat als volgt is begrensd: vanaf hefbrug Waddinxveen en achtereenvolgens Nesse, Noordkade, gemeentegrens Waddinxveen-Boskoop tot de Hogeveenseweg, de Hogeveenseweg, Roemer, de dijk aan de zuidwestzijde aan de Ambachtspolder tot aan de Voorweg, de Voorweg in westelijke richting tot aan het gemaal, vandaar langs de sloot in noordelijke richting tot molen Rietveldsevaart, de Rietveldsevaart in westelijke richting tot de Oostvaart, de Oostvaart in noordelijke richting tot de Spookverlaat, Spookverlaat tot de Compierenade, Compierenade in zuidelijke richting tot de Spijkerboorsche wetering, Spijkerboorsche wetering tot de Nesse, Nesse in oostelijke richting, Toegangseweg, de gemeentegrens Alphen a/d Rijn-Boskoop in oostelijke richting tot de Damme-kade, Dammekade gemeentegrens Boskoop-Bodegraven tot de Ringdijk, daarna de Ringdijk volgend eerst in oostelijke-daarna in zuidelijke- en tot slot in zuidwestelijke richting tot de Schinkeldijk, Schinkeldijk in noordwestelijke richting, Tempeldijk, Middelweg, Middelburgseweg in zuidelijke richting, Zwarteweg, Bloemendaalseweg tot de A12, A12 in zuidwestelijke richting tot de Henegouwerweg, Henegouwerweg in noordelijke richting tot de hefbrug in Waddinxveen;
2. het gebied dat de volgende gemeenten en delen van gemeenten omvat:
  - het deel van Wassenaar, voor zover gelegen ten noorden van de lijn Wassenaarse slag, Katwijkseweg, de Van Zuylen van Nijvelstraat, de Deijlerweg, de Rozenweg en ten westen van de autosnelweg A4;
  - Katwijk;
  - het deel van Oegstgeest, voor zover gelegen ten westen van de autosnelweg A44 en het gedeelte ten noorden van het Oegstgeesterkanaal;
  - het deel van Teylingen ten westen van de Warmonderleede en de Kagerplassen;
  - Noordwijk;
  - Noordwijkerhout;
  - Lisse;
  - Hillegom;
  - het deel van Heemstede, voor zover gelegen ten zuidwesten van de lijn Cruquiusweg, de Heemsteedse Dreef, de Camplaan, de van Merlenlaan, de Herenweg, de Rijnlaan, de Amstellaan en het verlengde Amstellaan (door de Amsterdamse Waterleiding);
  - het deel van Bloemendaal, voor zover gelegen ten zuiden van de verlengde Amstellaan (door de Amsterdamse Waterleiding);
3. het gebied dat de volgende gemeenten en delen van gemeenten omvat:
  - het deel van Beverwijk, voor zover gelegen ten oosten van de Meeuweweg en ten noordwesten van de lijn Boothuisplein, Zeestraat, Warande, Wijk aan Duinerweg, Westerlaan, Plesmanweg en Alkmaarseweg;
  - het deel van Heemskerk, voor zover gelegen ten noordwesten van de lijn Jan van Kuikweg, Jan Ligthartstraat, Jonkheer Geverslaan, Mozartstraat en ten noordoosten van Prof. ten Doeschatestraat, Broersven tot aan de Dije;
  - het deel van Uitgeest, voor zover gelegen ten noorden van het Uitgeestermeer tussen de autosnelweg A9 en het Alkmaardermeer;
  - het deel van Castricum, voor zover gelegen ten westen van het Alkmaardermeer en het Noordhollandsche Kanaal, en ten zuiden van de Kanaalweg;
  - het deel van Heiloo, voor zover gelegen ten zuiden van de lijn Kanaalweg, Kennemerstraatweg, Zevenhuizenlaan, Westerweg, Vennewaterweg, het Malevoort tot aan fietspad, fietspad tot aan Zeeweg, Zeeweg;
  - het deel van Bergen (NH), voor zover gelegen ten zuiden en ten westen van de lijn Hoevervaart, Weg van de Oude Vaart, Hoeverweg en Wimmenummervaart, Roosslot, Herenweg en Zeeweg;
4. het gebied, gelegen in de gemeenten Neder-Betuwe en Overbetuwe en omsloten door: Rijnbandijk, Randwijkse Rijndijk, Linge kanaal, Linge, Peijenkampseveldweg, A15, Verlengde Lage Campseweg en Markstraat;
5. het gebied in de gemeente Zundert, omsloten door: de sloot gelegen haaks op de Rijksgrens bij grenspaal 221 (in het verlengde van de Luxemburgstraat in de Belgische gemeente Meer, nabij Hazeldonk), het kavelpad tussen deze sloot en de bocht in de Laarse Heistraat, een denkbeeldige lijn tussen de bocht in de Laarse Heistraat en de hoek van de Bakkebrugstraat – Bredeschotsestraat, Bakkebrugstraat, Bredaseweg, Stuivezandseweg, Klein Zundertseweg, Heischoorstraat, Sprundelsebaan, Bijloop, Rucphenseweg, Hulsdonkstraat, Roosendaalse Baan, Achtmaalseweg, Moststraat, Grote Heistraat, Oude Heistraat, Kalmthoutse Baan, de Rijksgrens tot aan grenspaal 221.



## BIJLAGE B BIJ ARTIKEL I, ONDERDEEL C

### *Bijlage 5 (artikel 4)*

Als gebieden, bedoeld in artikel 4 worden aangewezen:

1. De gehele provincie **Drenthe** en de volgende gemeenten of delen van gemeenten:  
In de provincie **Groningen**: Bellingwedde, Groningen voor zover gelegen ten zuiden van het Eemskanaal, Grootegast, Haren, Hoogezand-Sappemeer, Leek, Marum, Menterwolde, Pekela, Reiderland voor zover gelegen ten westen van de Ulsderweg en C.G. Wiegersweg en ten zuiden van de Hoofdweg en Goldhoorn te Finsterwolde, Scheemda voor zover gelegen ten zuiden van de Goldhoorn te Oostwold en ten westen van de Noorderstraat, ten noorden van de Polderweg, ten westen van de Langeweg, ten zuiden van Hoofdweg-Oost, Hoofdstraat en Hoofdweg-West te Nieuwolda, ten zuiden van de Hoofdweg 't Waar, ten zuiden van de Rechte Walsterweg, Slochteren, Stadskanaal, Veendam, Vlagtwedde en Winschoten.  
In de provincie **Friesland**: Ooststellingwerf voor zover gelegen ten noorden van de Verwersweg (vanaf provinciegrens) tot de Zuid, ten oosten van de wegen Zuid en Hoofdweg tot Kloosterweg, ten zuiden van de wegen Kloosterweg, Terwisscha, Westeres en Bruggelaan tot de Compagnonsvaart, ten oosten van de wegen Zuideinde (door Fochteloo), Noordeinde, de Knolle tot kruising met de Weper, en ten zuiden van de wegen Weper en Weperpolder (tot provinciegrens).  
In de provincie **Overijssel**: Hardenberg, Twenterand, Hellendoorn, Ommen en Steenwijkerland voor zover gelegen ten noorden en ten oosten van de Punterweg (vanaf Kuinderweg), Hamerdijk, Kerkbuurt, Blokzijldijk en Kuinderdijk, en ten zuiden en ten oosten van de Kanaalweg;
2. het gebied begrensd door de provincie Overijssel ten zuiden van de Overijsselse Vecht en het Zwarte Water, Gelderland, Utrecht, Noord-Holland ten zuiden van het Noordzeekanaal en het IJ, Zuid-Holland, Zeeland, Noord-Brabant en Limburg.  
De teelt van aardappelplanten op een perceel, waarop zich in het voorafgaande kalenderjaar géén en in het tweede voorafgaande kalenderjaar aardappelplanten bevonden en welk perceel is gelegen in het in de vorige alinea genoemde gebied is toegestaan, mits de aardappelplanten worden gerooid vóór 1 juli van het jaar waarin zij zijn geteeld en de ondernemer tijdig vóór deze datum het voornemen tot rooien schriftelijk kenbaar gemaakt heeft bij de Nederlandse Voedsel- en Warenautoriteit;
3. het gebied begrensd door de provincies Friesland, Groningen, Drenthe, Overijssel ten noorden van de Overijsselse Vecht en het Zwarte Water, Flevoland en Noord-Holland ten noorden van het Noordzeekanaal en het IJ, uitgezonderd het in onderdeel 1 genoemde gebied.  
De teelt van aardappelplanten op een perceel, waarop zich in het voorgaande kalenderjaar géén en in het tweede voorafgaande kalenderjaar aardappelplanten bevonden en welk perceel is gelegen in het in de vorige alinea genoemde gebied is toegestaan, mits de aardappelplanten worden gerooid vóór 10 juli van het jaar waarin zij zijn geteeld en de ondernemer tijdig vóór deze datum het voornemen tot rooien schriftelijk kenbaar gemaakt heeft bij de Nederlandse Voedsel- en Warenautoriteit;
4. In afwijking van het gestelde onder onderdeel 3, is de teelt van aardappelplanten toegestaan op een perceel, waarop zich in het voorgaande kalenderjaar aardappelplanten bevonden, mits:
  - a. het perceel is gelegen in het gebied 'Opperdoes', begrensd door Noorderkogger zeedijk vanaf de Overleker Sluis van Medemblik, Noorderweg, Dorpsweg Twisk, Twiskerdijksloot, de Braak, de Muieter, Zandwegslot naar de Overleker Sluis;
  - b. de aardappelplanten zijn gerooid vóór 10 juli van het jaar waarin zij worden geteeld;
  - c. de ondernemer tijdig vóór de onder b bedoelde datum het voornemen tot rooien schriftelijk kenbaar gemaakt heeft bij de Nederlandse Voedsel- en Warenautoriteit en
  - d. uit een door de ondernemer uitgevoerde bemonstering van het perceel, verricht op een wijze waarbij een haard van 100 aardappelpcysteeltjes per kilogram grond met een betrouwbaarheid van tenminste 90% kan worden vastgesteld, geen aanwezigheid van cysteeltjes blijkt.
5. In afwijking van het gestelde onder onderdeel 3 is de teelt van aardappelplanten toegestaan op een perceel waarop zich in het voorgaande kalenderjaar aardappelplanten bevonden, mits:
  - a. het perceel is gelegen in het gebied 'Langedijk', begrensd door Koog, Langebalkweg, Kanaal Omval-Kolhorn, Uitvalsweg, Dorpsstraat Broek op Langedijk en Zuid-Scharwoude tot Koog;
  - b. de aardappelplanten zijn gerooid vóór 10 juli van het jaar waarin zij worden geteeld;
  - c. de ondernemer tijdig vóór de onder b bedoelde datum het voornemen tot rooien schriftelijk kenbaar gemaakt heeft bij de Nederlandse Voedsel- en Warenautoriteit en
  - d. uit een door de ondernemer uitgevoerde bemonstering van het perceel, verricht op een wijze waarbij een haard van 100 aardappelpcysteeltjes per kilogram grond met een betrouwbaarheid van tenminste 90% kan worden vastgesteld, geen aanwezigheid van cysteeltjes blijkt.
6. In afwijking van het gestelde onder onderdeel 3 is de teelt van aardappelplanten toegestaan op een perceel, waarop zich in het voorgaande kalenderjaar géén en in het daaraan voorafgaande kalenderjaar wel aardappelplanten bevonden, mits:
  - a. het perceel is gelegen in het gebied 'Heerhugowaard/Geestmerambacht', begrensd door Kanaal Omval-Kolhorn, Westerlangereis, Langereis, Veenhuizerkade, Plempdijk, Ringvaart



---

Heerhugowaard, Hoornse Vaart, Ringsloot polder, De Vronermeer, spoorlijn Alkmaar-Hoorn tot palen bovenleiding 39/23 en 39/24, Nollenweg, Provinciale weg S3 (Alkmaar-Schagen), Daalmeerpolder, Vronermeerweg, Wijde Vaart (gedeeltelijk gedempt), Spanjaardsdam, Nauertogt, Westelijke Randweg, Majersloot, Voorburggracht, Westelijke Randweg naar Broek op Langedijk, Stationsweg, Dorpsstraat, Uitvalsweg, Kanaal Omval-Kolhorn, Langebalkweg, Oostelijke randweg Noord-Scharwoude, Waarddijk West, Provinciale weg S4, Kanaal Omval-Kolhorn;

- b. de aardappelplanten zijn gerooid vóór 20 juli van het jaar waarin zij worden geteeld en
- c. de ondernemer tijdig vóór de onder b bedoelde datum het voornemen tot rooien schriftelijk kenbaar gemaakt heeft bij de Nederlandse Voedsel- en Warenautoriteit.



## BIJLAGE C BIJ ARTIKEL I, ONDERDEEL D

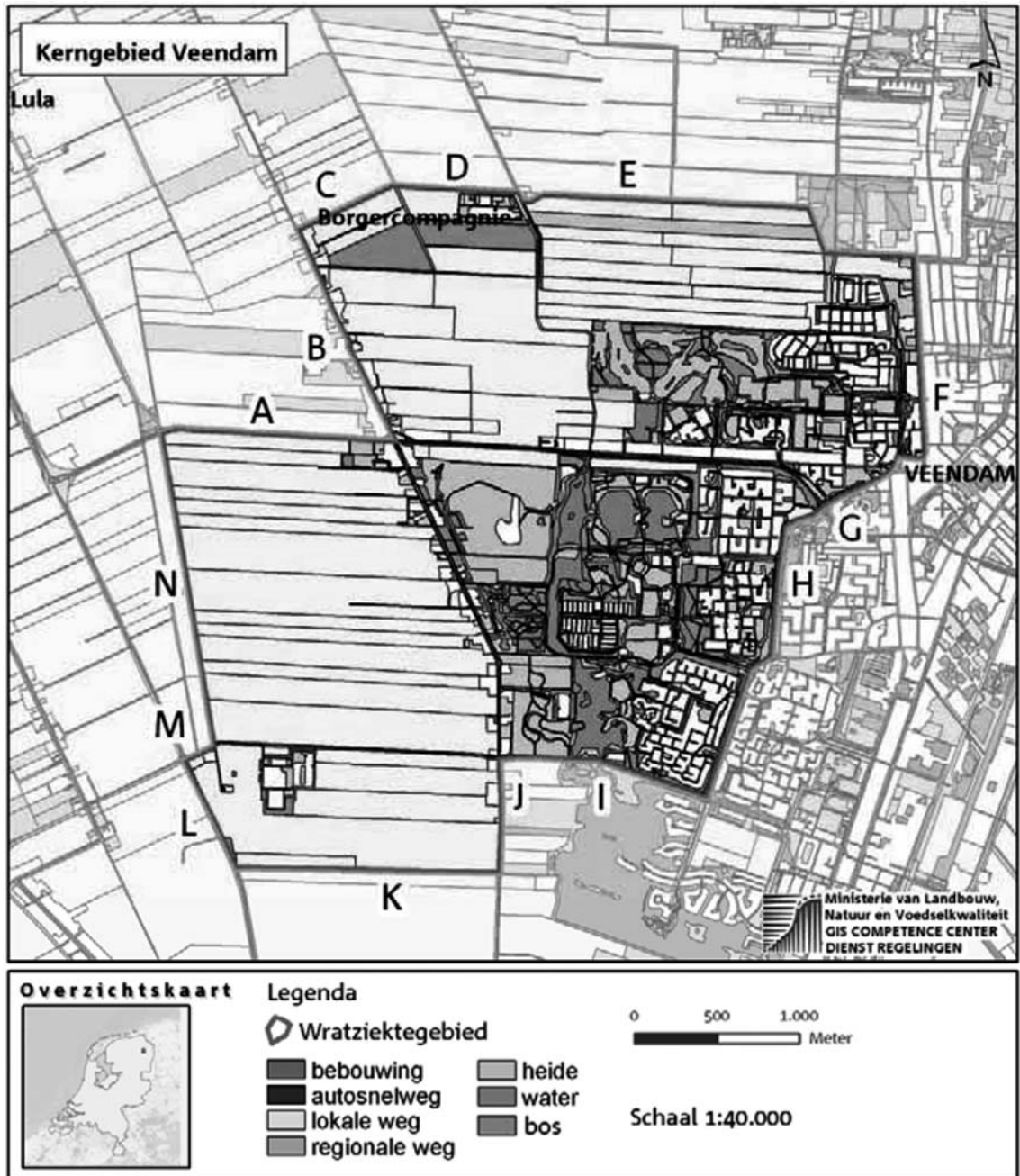
### **Bijlage 6 (artikel 5)**

#### **A. Als gebieden, als bedoeld in artikel 5, eerste lid, worden aangewezen:**

1. Het gebied ten oosten van Veendam, dat als volgt is begrensd: (de hoofdletters verwijzen naar de kaart 'Kerngebied Veendam')  
Provinciale weg N963 (A), Borgercompagnieweg (B), (zand)weg (C), watergang (D), Westerbrink (E), Beneden Westerdiep (F), Prins Hendrikplein (G), Sorgvlietlaan (H), Woortmanslaan (I), Borgercompagnieweg (J), perceelsscheiding (K), Kielsterachterweg (L), Wildervanksterweg (M) en Zwarteweg (N).
2. Het gebied ten zuidoosten van Ter Apel, dat als volgt is begrensd: (de hoofdletters verwijzen naar de kaart 'Kerngebied Ter Apel')  
Markeweg (A), Hoofdkade (B), Moersloot (C), Zanddijk (D), Roswinkelerstraat (E) en Ertsstraat (F).
3. Het gebied rondom Foxel, dat als volgt is begrensd: (de hoofdletters verwijzen naar de kaart 'Kerngebied Foxel')  
Westelijke Doorsnee (A), Oosterdiep W.Z. (B), watergang (C), Berkenrode (D) en Verlengde Scholtenskanaal O.Z. (E).
4. Het gebied ten noordoosten van Barger Compasuum, dat als volgt is begrensd: (de hoofdletters verwijzen naar de kaart 'Kerngebied Barger Compasuum')  
Watergang (A), Limietweg (B), Limietweg-Oost (C), watergang (D), BRD-grens (E), (zand)weg (F), Limietweg (G), Postweg (H) en Oosterdiep O.Z. (I)
5. Het gebied ten zuidoosten van Mantinge, dat als volgt is begrensd: (de hoofdletters verwijzen naar de kaart 'Kerngebied Mantinge')  
Schiphorsten (A), Heirweg (B), (zand)weg (C), K. Brokweg (D), mr. J.B. Kanweg (E), Mantingerdijk (F), heide/bos (G), perceelsscheiding (H), Steendervalsweg (I) en Wijsterseweg (J).

#### **Bijlage 6, onder A1:**

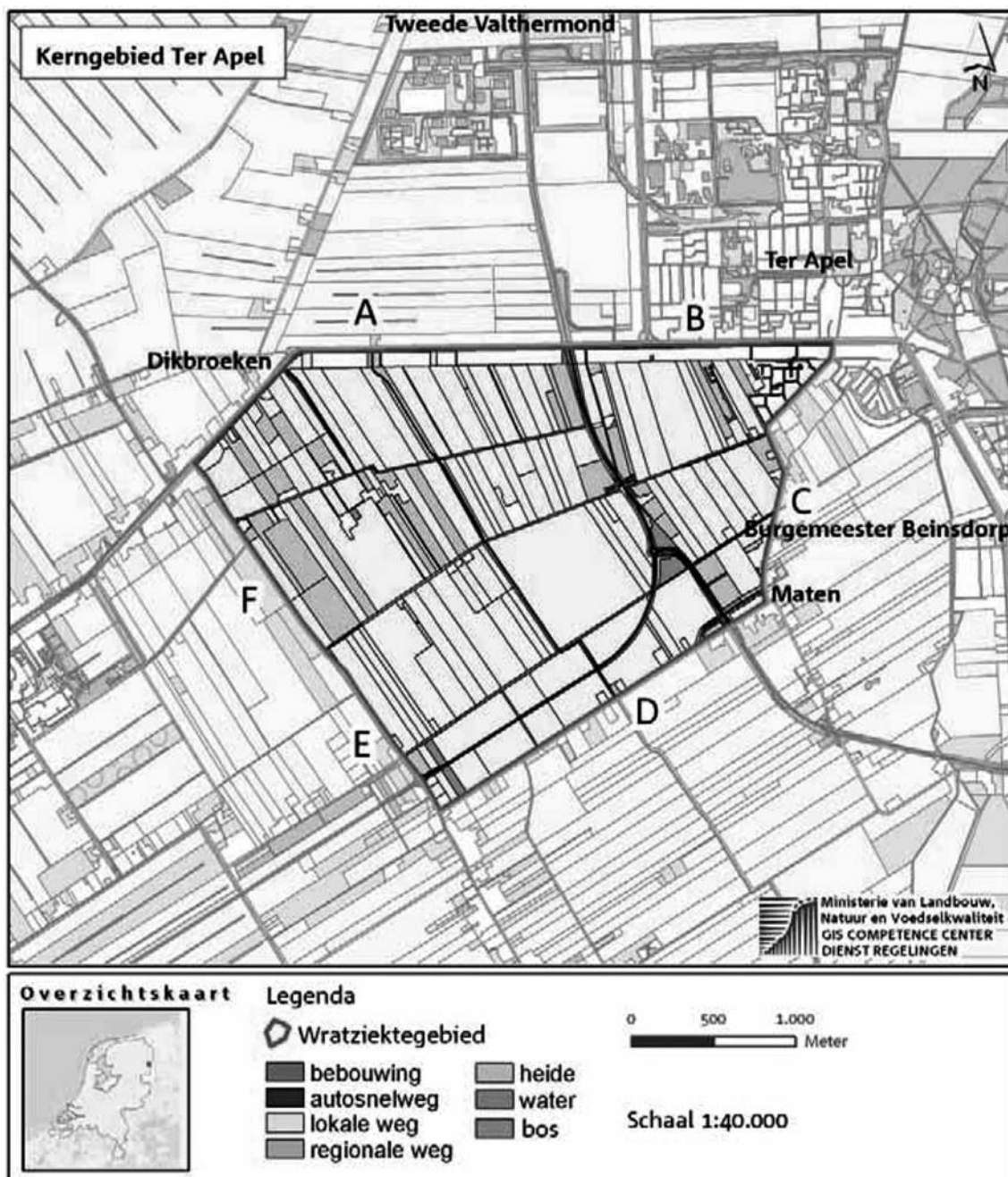
Het gebied ten oosten van Veendam, dat als volgt is begrensd: (de hoofdletters verwijzen naar de kaart 'Kerngebied Veendam')  
Provinciale weg N963 (A), Borgercompagnieweg (B), (zand)weg (C), watergang (D), Westerbrink (E), Beneden Westerdiep (F), Prins Hendrikplein (G), Sorgvlietlaan (H), Woortmanslaan (I), Borgercompagnieweg (J), perceelsscheiding (K), Kielsterachterweg (L), Wildervanksterweg (M) en Zwarteweg (N).



**Bijlage 6, onder A2:**

Het gebied ten zuidoosten van Ter Apel, dat als volgt is begrensd: (de hoofdletters verwijzen naar de kaart 'Kerngebied Ter Apel')

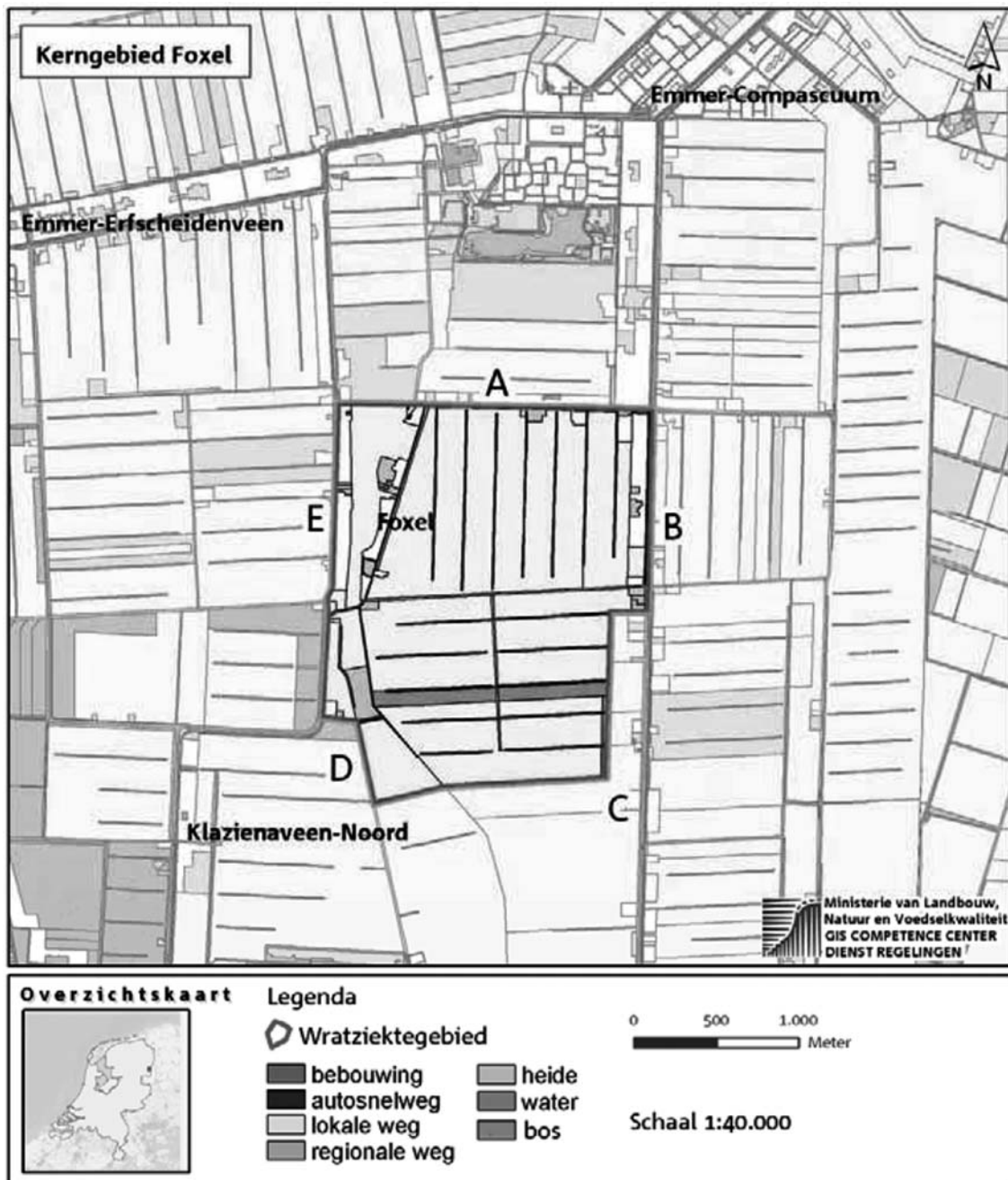
Markeweg (A), Hoofdkade (B), Moersloot (C), Zanddijk (D), Roswinkelerstraat (E) en Ertsstraat (F).



**Bijlage 6, onder A3:**

Het gebied rondom Foxel, dat als volgt is begrensd: (de hoofdletters verwijzen naar de kaart 'Kerngebied Foxel')

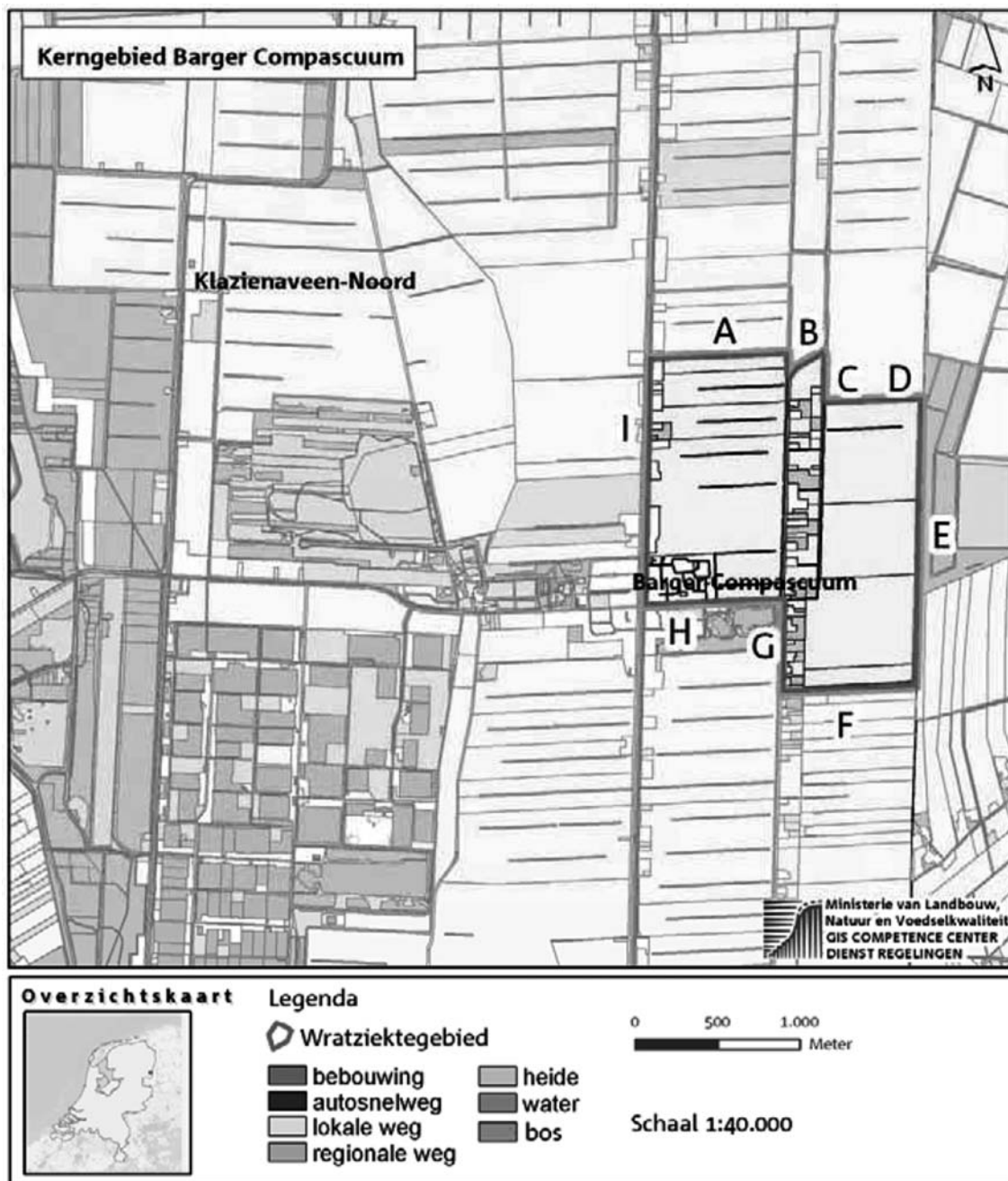
Westelijke Doorsnee (A), Oosterdiep W.Z. (B), watergang (C), Berkenrode (D) en Verlengde Scholtenskanaal O.Z. (E).



**Bijlage 6, onder A4:**

Het gebied ten noordoosten van Barger Compascuum, dat als volgt is begrensd: (de hoofdletters verwijzen naar de kaart 'Kerngebied Barger Compascuum')  
 Watergang (A), Limietweg (B), Limietweg-Oost (C), watergang (D), BRD-grens (E), (zand)weg (F),  
 Limietweg (G), Postweg (H) en Oosterdiep O.Z. (I).

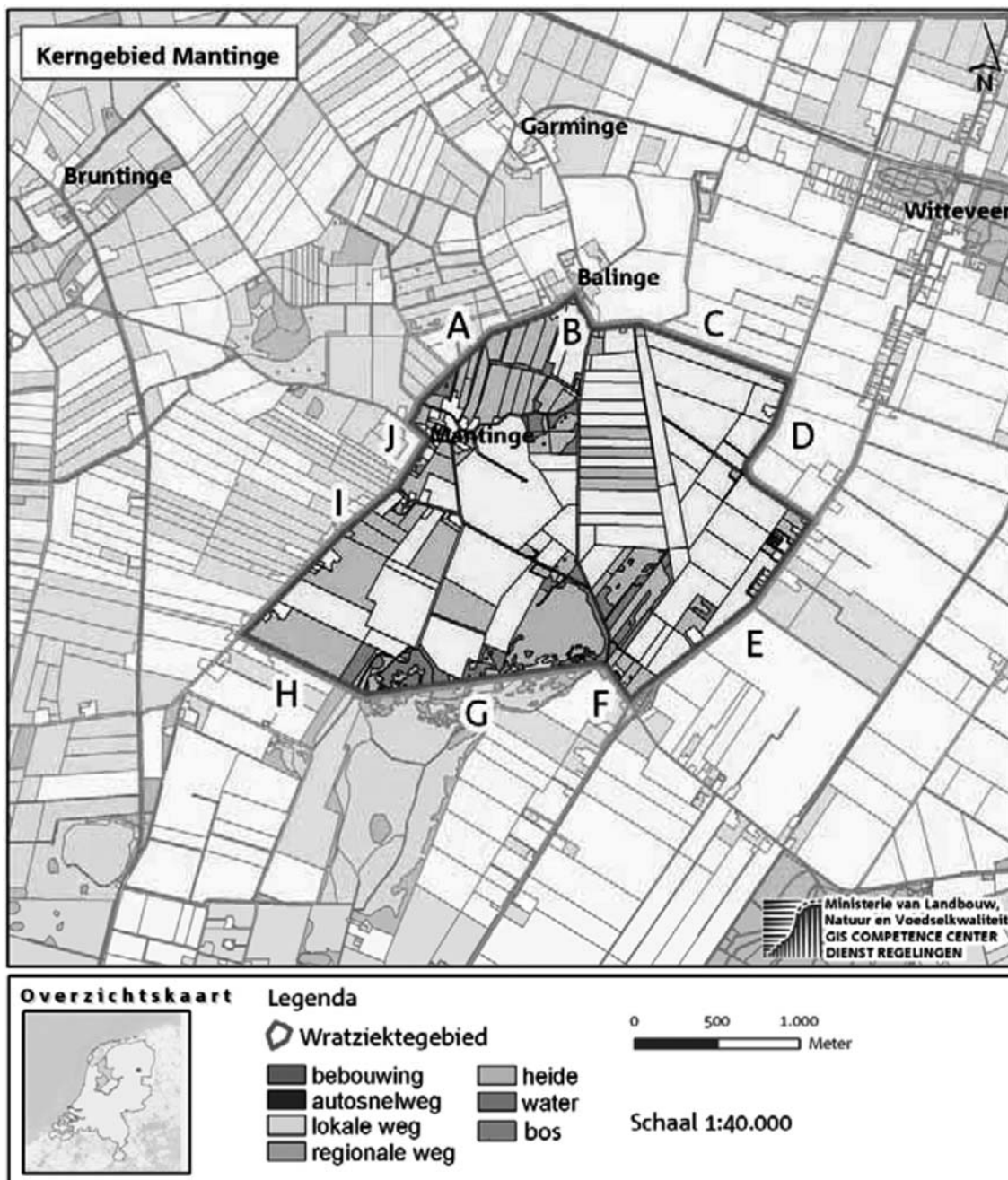




**Bijlage 6, onder A5:**

Het gebied ten zuidoosten van Mantinge, dat als volgt is begrensd: (de hoofdletters verwijzen naar de kaart 'Kerngebied Mantinge')

Schiphorsten (A), Heirweg (B), (zand)weg (C), K. Brokweg (D), mr. J.B. Kanweg (E), Mantingerdijk (F), heide/bos (G), perceelsscheiding (H), Steendervalsweg (I) en Wijsterseweg (J).



B. Als rassen, als bedoeld in artikel 5, eerste lid, worden aangewezen:

	10		9		8		7		6
Adam	Kuba	Achilles	Plasstärke	Actaro	Aurora	Allure			
Andante	Novano	Aventra	Plasuno	Altus	Sofista	Annabelle			
Avarna	Panda	Averia	Robény	Axion	Stefano	Aveo			
Belita	Plasettie	Katinka	Signum	Festien	Valiant	Avito			
Cekin	Seresta	Merano	Vebece	Karakter		Starga			
Dartiest	Stefanie	Plasent	Vebesta	Supporter					
Django	Sarion	Plasinka							
Gunda	Transit								
Ibis	Ulme								



## BIJLAGE D BIJ ARTIKEL I, ONDERDEEL D

### Bijlage 7 (artikel 5, tweede lid)

#### A. Als gebieden als bedoeld in artikel 5, tweede lid, worden aangewezen:

De gehele provincie Drenthe en de volgende gemeenten of delen van gemeenten:

In de provincie Groningen: Bellingwedde, Groningen voor zover gelegen ten zuiden van het Eemskanaal, Grootegast, Haren, Hoogezand-Sappemeer, Leek, Marum, Menterwolde, Pekela, Reiderland voor zover gelegen ten westen van de Ulsderweg en C.G. Wiegersweg en ten zuiden van de Hoofdweg en Goldhoorn te Finsterwolde, Scheemda voor zover gelegen ten zuiden van de Goldhoorn te Oostwold en ten westen van de Noorderstraat, ten noorden van de Polderweg, ten noorden van de Polderweg, ten westen van de Langeweg, ten zuiden van Hoofdweg-Oost, Hoofdstraat en Hoofdweg-West te Nieuwolda, ten zuiden van de Hoofdweg 't Waar, ten zuiden van de Rechte Walsterweg, Slochteren, Stadskanaal, Veendam, Vlagtwedde en Winschoten.

In de provincie Friesland: Ooststellingwerf voor zover gelegen ten noorden van de Verwersweg (vanaf provinciegrens) tot de Zuid, ten oosten van de wegen Zuid en Hoofdweg tot Kloosterweg, ten zuiden van de wegen Kloosterweg, Terwisscha, Westeres en Bruggelaan tot de Compagnonsvaart, ten oosten van de wegen Zuideinde (door Fochteloo), Noordeinde, de Knolle tot kruising met de Weper, en ten zuiden van de wegen Weper en Weperpolder (tot provinciegrens).

In de provincie Overijssel: Hardenberg, Twenterand, Hellendoorn, Ommen en Steenwijkerland voor zover gelegen ten noorden en ten oosten van de Punterweg (vanaf Kuinderweg), Hamerdijk, Kerkbuurt, Blokzijldijk en Kuinderdijk, en ten zuiden en ten oosten van de Kanaalweg.

#### B. Als gebieden als bedoeld in artikel 5, tweede lid, worden aangewezen:

De gemeenten in de provincie Overijssel voorzover niet gelegen in gebied A.

De gemeenten in de provincie Gelderland tot de Nederrijn.

In de provincie Friesland de gemeenten Ooststellingwerf voorzover niet gelegen in gebied A, Weststellingwerf en Opsterland.

#### C. Als rassen als bedoeld in artikel 5, tweede lid, worden aangewezen:

C 1.

10	9	8	7	6
Actaro	Achilles	Allure	Albas	Agria
Adam	Altus	Aveka	Annabelle	Amora
Amanda	Amorosa	Courage	Antina	Amyla
Andante	Ampera	Dayana	Astarte	Arizona
Avano	Aurora	Dinky	Asterix	Bintje
Avaya	Avarna	Escort	Baraka	Cardinal
Aventra	Aveo	Euronova*	Benno Vrizo	Diamant
Averia	Aviala	Evita	Burren	Eba
Axion*	Aviron	Fontane	Donald	Euroflora
Belita	Avito	Kondor	Eurobona	Lindita
Bonza	Cecile	Leandra	Fresco	Ostara
Cekin	Certo	Mercury	Karnico	Raja
Dartiest	Cleopatra	Messina	Mercator	Realist
Delcora	Desiree	Nicola	Mirakel	Rumba
Django	Dirigent	Royal	Nomade	
Eurobravo	Energie	Rudolph	Origo	
Fabiola	Eurotango*	Sarion	Parel	
Gandawa	Festien	Saturna	Plasuno	
Gunda	Hansa	Savona	Shannon	Eigenheimer*
Ibis	Irene	Sophytra	Stefano	Gloria*
Ikone*	Kantara	Stratos	Sylvana	
Karakter	Kuroda	Supporter		
Katinka	Marlen	Timate		
Kuba	Merano	Ukama		
Logo	Plasandes	Vebesta		
Novano	Plasent	Vectra		
Panda	Plasstärke			
Plasettie	Progress			
Plasinka	Robény			
Provento	Romano			
Scarlet	Sassy			
Seresta	Smaragd			
Signum	Sofista			



10	9	8	7	6
Silla	Starga			
Simphony	Taurus			
Stefanie	Valiant			
Stemster				
Talent				
Tivoli				
Transit				
Ulme				
Vebece				

\* Van deze rassen is bekend dat de veldresistentie minimaal 6 bedraagt. Een exact cijfer ontbreekt.

C 2.

5	
Aladin	Ottena
Dolly	Picasso
Elkana	Prior
Estima	Regina
Kartel	Sirco
Kuras	Sjamero
Markies	Victoria
Mustang	
Nectar	



## BIJLAGE E BIJ ARTIKEL I, ONDERDEEL D

### Bijlage 8 (artikel 5, derde lid)

#### A. Als gebieden als bedoeld in artikel 5, derde lid, worden aangewezen:

- Omschrijving gebied Venraij:** Het gebied omsloten door de A67 in Venlo vanaf de grens met Duitsland in westelijke richting tot aan de Zuid Willemsvaart. De Zuid Willemsvaart in noordelijke richting tot de kruising met de N265 in Veghel. De N265 in noordelijke richting tot Uden. De N603 in noordelijke richting tot de A50 in Heesch (gemeente Bernheze). De A50 in noordelijke richting tot de kruising met de Maas. De Maas in oostelijke richting tot de kruising met de spoorbrug in Mook (gemeente Mook en Middelaar). Vanaf de spoorbrug de N271 in zuidelijke richting tot de Schildersweg in Plasmolen (gemeente Mook en Middelaar). De Schildersweg in noordelijke richting tot de Bosweg langs Sint Jansberg. De Bosweg langs Sint Jansberg tot aan de grens met Duitsland. De grens met Duitsland in zuidelijke richting tot aan de A67 in Venlo.
- Omschrijving gebied Bergeijk:** Het gebied rondom Bergeijk, dat door België en de volgende straten is begrensd: Postelsedijk, Sleutelstraat, Weijereind, Kleine Hoeven, Ambachtsweg, De Hoeven/Rondweg (N284) bij Bladel, Lange Trekken, Molenweg/De Vloed, De Gagelvelden, Hemelrijken, Dorpsstraat in Casteren, Casterseweg, Hoofdstraat in Hoogeloon, Heuvelseweg, Heuvel, Broekenseind, Umenweg, D'ekkersrijte, Eerselseweg, Het Groen bij Knegsel, Steenselseweg, Knegselseweg, Riethovenseweg/Stevert, Nedermolen, fietspad/veldweg in zuidelijke richting en uitlopend op De Kuningen, Broekhovenseweg, Schoolstraat en Molenstraat bij Riethoven, Keersopperdreef, Dommelsedijk (N397), Monseigneur Smetstraat, Pastoor Bolsiusstraat, Venbergseweg, Luikerweg (N69), (Oude) Dorpsstraat bij Hoek, Borkel en Schaft, en De Schafterekker.

#### B. Als rassen, als bedoeld in artikel 5, derde lid, worden aangewezen:

Abbott	Compass	Kenita	Platina	Vanessa
Abby	Concorde	Kiebitz	Pomqueen	Vasko
Acapella	Connect	Kiwi	Ponto	Vebebe
Accent	Constantina	Kondor	Prefect	Vebece
Achilles	Cornado	Koopmans blauwe	Premiere	Vebesta
Acronet	Coronada	Kormoran	Premium	Vectra
Actaro	Cosmos	Kristalla	Prestige	Velox
Activa	Costella	Krometa	Prima	Venouska
Actrice	Countessa	Krostar	Primadonna	Verdi
Adam	Courage	Kuba	Primavera	Veronica
Adretta	Crisp4all	Kuras	Primura	Victoria
Afra	Crisper	Kuroda	Printaline	Vienna
Agata	Cronos	Kurola	Prior	Vineta
Agnes	Cyrano	Labadia	Probaat	Virgo
Agria	Daisy	Labella	Procura	Vision
Agrinova	Danva	Lacetta	Producent	Vitabella
Aiko	Dartiest	Lady Amarilla	Profit	Vital
Ajax	Darwina	Lady Anna	Promesse	Vitalia
Ajiba	Defender	Lady Blanca	Prominent	Vitara
Akira	Delcora	Lady Britta	Provento	Vitesse
Albas	Delianne	Lady Christl	Provita	Vivaks
Albatros	Delikat	Lady Claire	Prudenta	Volare
Alberta	Delista	Lady Jo	Quarta	Volumia
Albino	Derby	Lady Lenora	Quincy	Vr 808
Alcmaria	Désirée	Lady Olympia	Raisa	Vulkano
Alexia	Destiny	Lady Rosetta	Raja	Wilja
Alkon	Diamant	Lady Sara	Ramos	Wisent
Allard	Diana	Lady Valora	Ramses	Zelinda
Allure	Dido	Lambada	Rapido	Zuzanna
Almera	Dinamo	Lamia	Realist	
Almonda	Dinky	Lanorma	Rebecca	
Alpha	Dione	Laperla	Red Fantasy	
Altus	Disco	Latona	Red Lady	
Alwara	Ditta	Leandra	Red One	
Amalia	Django	Lekkerlander	Red Scarlet	
Amanda	Dolly	Leonardo	Red Sonia	
Amarin	Donald	Leyla	Red Sun	
Amati	Donata	Lido	Red Valentine	
Amazone	Donna	Likaria	Redstar	
Ambassador	Dorado	Lindita	Regina	
Ambra	Doré	Linzer delikatess	Remarka	
Amigo	Draga	Linzer gelbe	Rembrandt	
Aminca	Drop	Logita	Resonant	
Amora	Eba	Logo	Resy	
Amorosa	El Mundo	Lola	Revelino	
Ampera	Eldena	Louise	Rex	
Amyla	Element	Lucilla	Ribera	
Andante	Elkana	Lucinda	Rikea	



Annabelle	Elles	Luciole	Roberta
Anosta	Elvira	Ludmilla	Rode Pipo
Antina	Empire	Lusa	Rodeo
Antoinet	Endeavour	Lutetia	Rodrigo
Apart	Energie	Lydia	Romano
Apollonia	Eos	Lyra	Romeo
Appassionato	Erntestolz	Madeleine	Romina
Aprilia	Escort	Madeira	Romula
Aranka	Esmee	Madison	Rosagold
Arcade	Estima	Magenta Love	Rosanna
Arcona	Estrella	Majestic	Rosara
Arielle	Eurobeta	Manitou	Rosella
Aristo	Eurobona	Manna	Roxana
Arizona	Eurobravo	Mansour	Roxy
Arkula	Euroflora	Maradonna	Royal
Arno	Eurogrande	Maranca	Rudolph
Arosa	Euroluna	Marco Polo	Rumba
Aromata	Euronova	Marfona	Russet Burbank
Arrabona	Europrima	Margarita	Rustica
Arran Banner	Eurostar	Margit	Sagitta
Arrow	Eurostarch	Maria Sarah	Saline
Arsenal	Eurotango	Mariette	Salome
Artemis	Evelin	Mariska	Salsa
Astarte	Evita	Marlen	Sanira
Asterix	Evolution	Marosso	Santana
Athlete	Ewelina	Marrakech	Sante
Atillo	Excellency	Marylou	Saphire
Atsona	Excellent	Mascotte	Saskia
Augusta	Exklusiv	Maxilla	Sassy
Aula	Exquisa	Meerlander	Satellite
Aurora	Fabula	Melanie	Satina
Avano	Fambo	Melanto	Saturna
Avanti	Famosa	Melody	Sava
Avarna	Farmer	Mentor	Saviola
Avaya	Fasan	Mercator	Savona
Aveka	Favorita	Mercury	Scarlet
Avenance	Felsina	Meridian	Secura
Avenue	Feska	Merlot	Selma
Aveo	Festien	Messi	Semena
Averia	Festival	Messina	Senaria
Aviala	Fianna	Michelle	Senator
Aviron	Finessa	Minerva	Senna
Avito	Fioretta	Mirakel	Sensor
Axion	Flamenco	Miranda	Serenade
Barcelona	Floky	Mirka	Seresta
Bafana	Florida	Miss Bianka	Shakira
Ballade	Folva	Miss Blush	Sheida
Bartina	Fontane	Miss Mignonne	Sieglinde
Bedalin	Forelle	Modena	Sifra
Belita	Franca	Molli	Signal
Bellaprima	Fresco	Monalisa	Signum
Bellarosa	Frieslander	Mondeo	Silla
Bellefleur	Fritelle	Mondial	Silverster
Bellinda	Gala	Monitor	Simone
Bellini	Gandawa	Monte Carlo	Simphony
Bellona	Garant	Mozart	Simply Red
Benno Vrizo	Gazelle	Mungo	Sirco
Berber	Gioconda	Murillo	Sirius
Bernadette	Gigant	Musica	Sirtema
Bernina	Gloria	Mustang	Sissi
Bettina	Glorietta	Nafida	Sjamero
Bevelander	Golf	Nandina	Skawa
Bildtstar	Grandeur	Naturo	Smart
Bimonda	Grata	Navigator	Sofia
Binella	Grenadine	Nelson	Solanda
Bingo	Gunda	New Tarzan	Solara
Biogold	Hansa	Nicola	Solist
Biologica	Hativa	Nika	Soltana
Bionica	Hela	Nikita	Sommergold
Blanka	Hercules	Nomade	Sonate
Blue Star	Hermes	Nora	Sophie
Bolero	Heros	Novano	Sophytra
Bolesta	Hertha	Novella	Soprano
Bonell	Holde	Novita	Spartaan
Bonita	Horizon	Obama	Spirit
Bonus	Ibis	Odin	Sprint
Bonza	Idole	Okapi	Spunta
Bridget	Ikone	Oleva	Stabilo
Bright	Impala	Omega	Starter
Briljant	Inara	Opera	Stayer



---

Bronko	Indira	Orchestra	Stefanie
Caesar	Ingrid	Origo	Stefano
Calla	Inka	Ostara	Stemster
Canberra	Innovator	Ottena	Stratos
Captiva	Inova	Ovatio	Supporter
Cardinal	Irene	Pallas	Surprise
Carlita	Irida	Palma	Sylvana
Carolus	Isabel	Panda	Talent
Cascada	Isabelia	Pandora	Talentine
Catania	Isna	Panther	Tamira
Cecile	Ivory Russet	Paola	Target
Cekin	Jady	Parel	Tella
Celine	Jaerla	Pasha	Tempora
Certo	Janine	Penta	Texla
Challenger	Janke	Pentland Crown	Thomana
Charisma	Jazzy	Pentland Dell	Timate
Charmante	Jelly	Pentland Ivory	Toccata
Christa	Jessica	Performer	Tonia
Citadel	Junior	Perline	Transit
Claudia	Kantara	Picasso	Triplo
Claustar	Karakter	Piccolo star	Turbo
Cleopatra	Karatop	Picobello	Turdus
Climax	Kardal	Pimpernel	Ukama
Clivia	Karlana	Pirol	Ulme
Colette	Karnico	Planta	Ulster Sceptre
Collina	Kartel	Plasettie	Valetta
Colomba	Katinka	Plasinka	Valiant
Columbus	Katja	Plasstärke	Valisa
Combi	Kea	Plasuno	Van Gogh