

STAATSBLAD 2021, 98-n1

Besluit van 27 november 2020 tot wijziging van het Besluit activiteiten leefomgeving, het Besluit kwaliteit leefomgeving, het Omgevingsbesluit en enkele andere besluiten met het oog op het beschermen van de bodem, met inbegrip van het grondwater, en het duurzaam en doelmatig gebruik van de bodem (Aanvullingsbesluit bodem Omgevingswet)

VERBETERING

Artikel III (Invoeringsbesluit Omgevingswet) wordt als volgt gelezen:

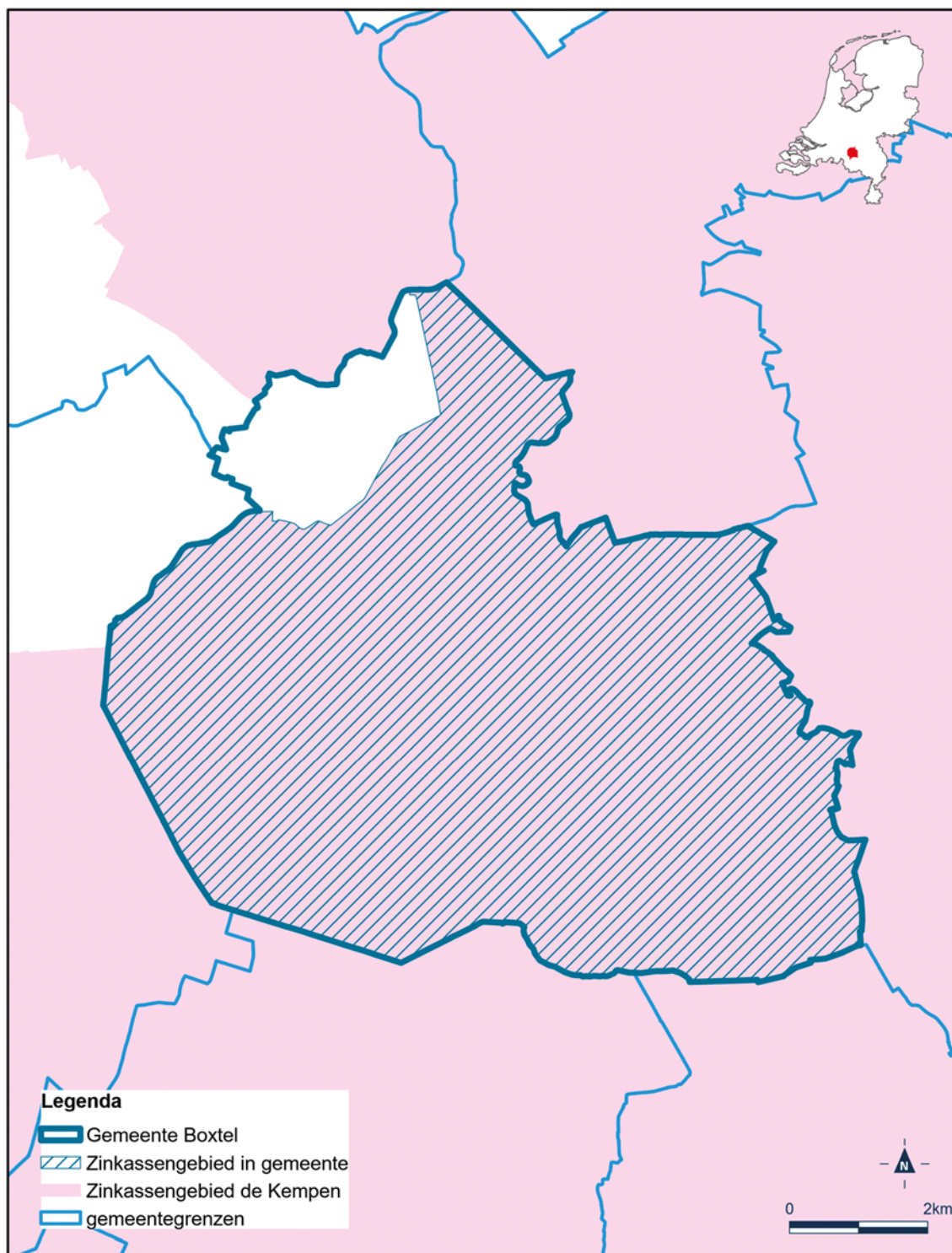
Op blz. 78 wordt onder onderdeel B «Meijerijstad» gelezen als:
«Meierijstad».

Op blz. 78 wordt onder onderdeel B «Oisterwijk» gelezen als:
«Oirschot».

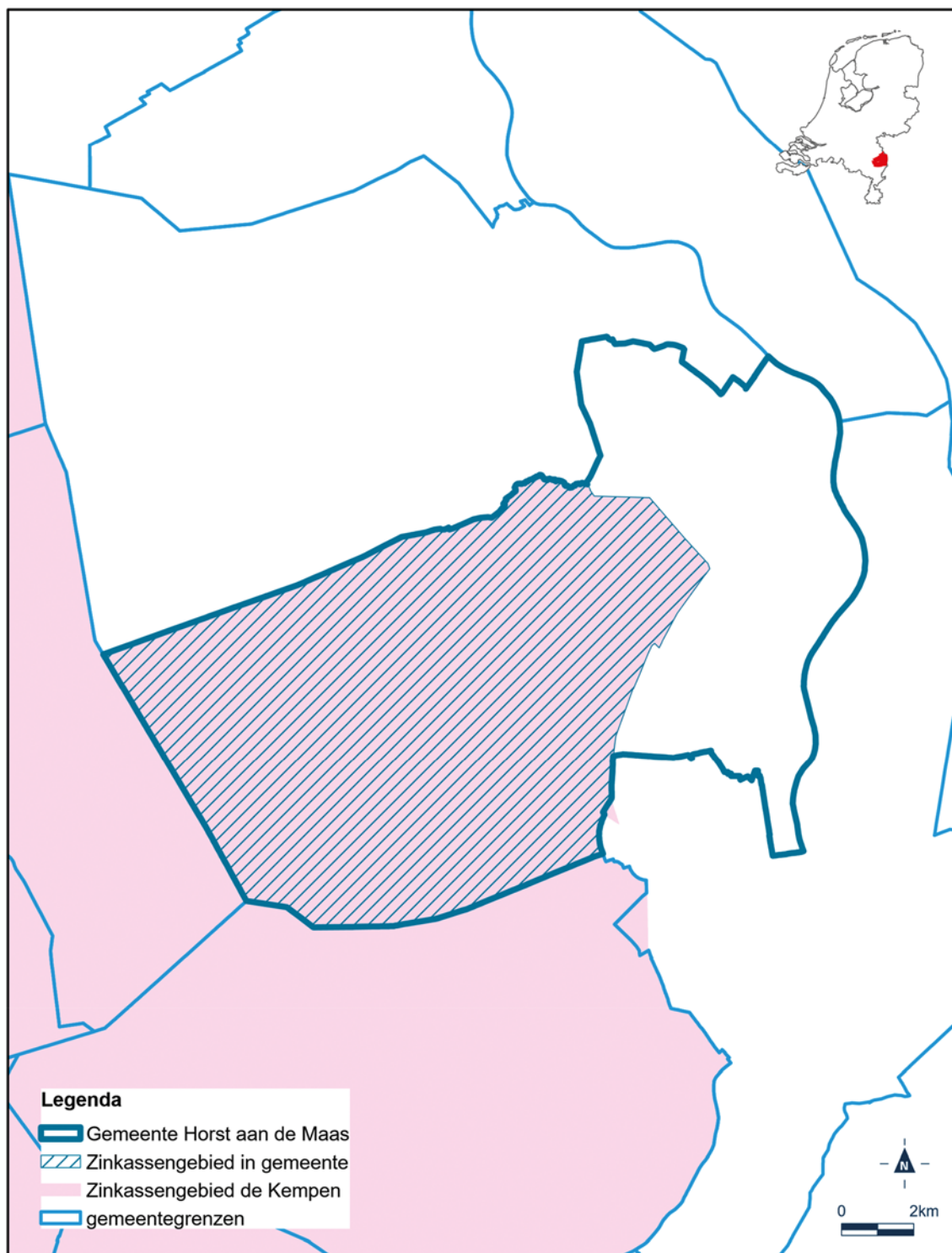
Op pag. 78 wordt onder onderdeel B onder 1 voor de tekst de
aanduiding «1» gelezen als: «3».

Op blz. 79 wordt onder onderdeel C «Oirschot» gelezen als:
«Oisterwijk».

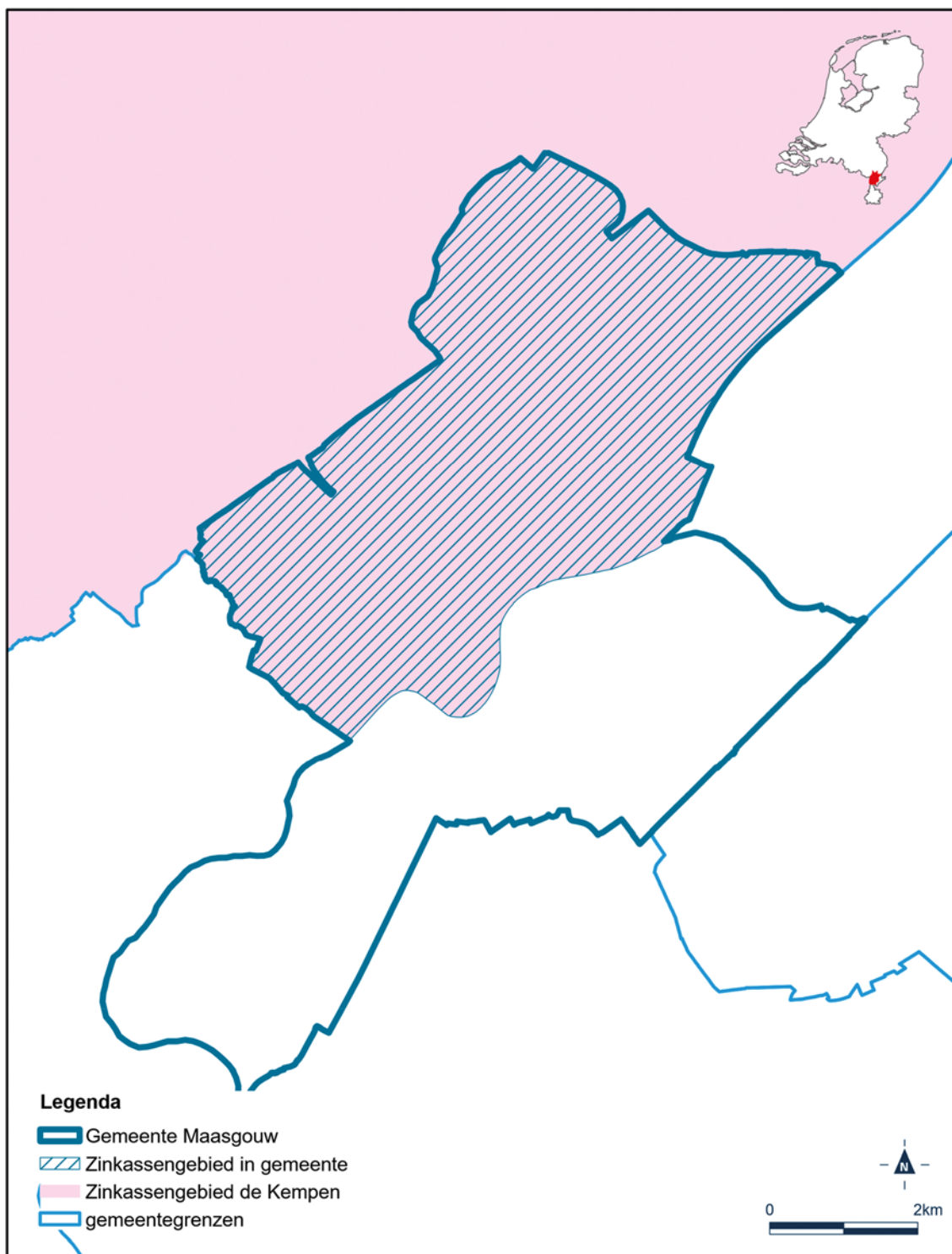
Op blz. 81 wordt in onderdeel D onder artikel 7.1a bijlage III bruidsschat omgevingsplan gemeente Boxtel «[lb_geometrische_begrenzing_zinkassengebied_De_Kempen_gemeente_Boxtel.pdf]» gelezen als:



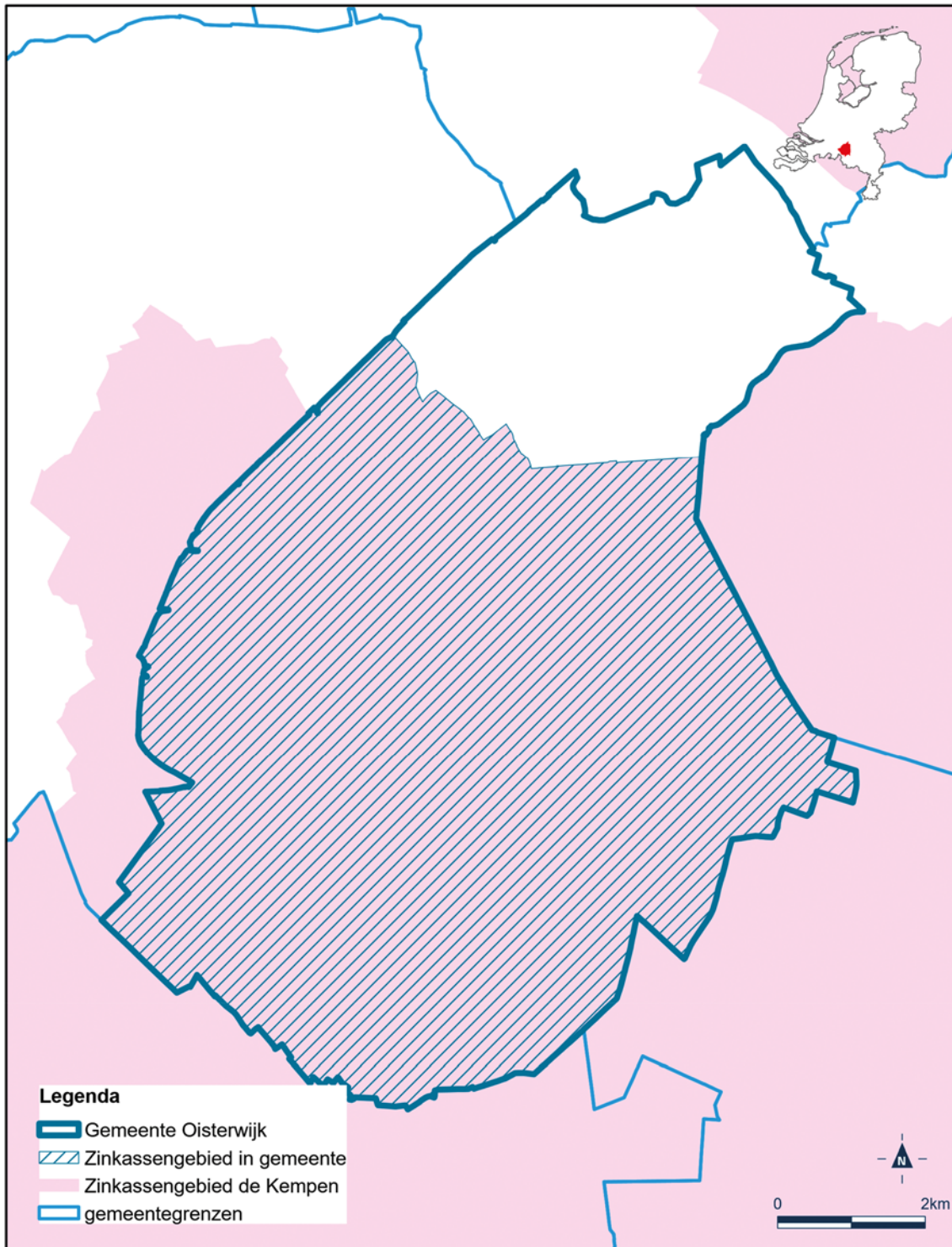
Op blz. 81 wordt onder artikel 7.1b bijlage III bruidsschat omgevingsplan gemeente Horst aan de Maas «[lb_geometrische_begrenzing_zinkassengebied_De_Kempen_gemeente_Horst_aan_de_Maas.pdf]» gelezen als:



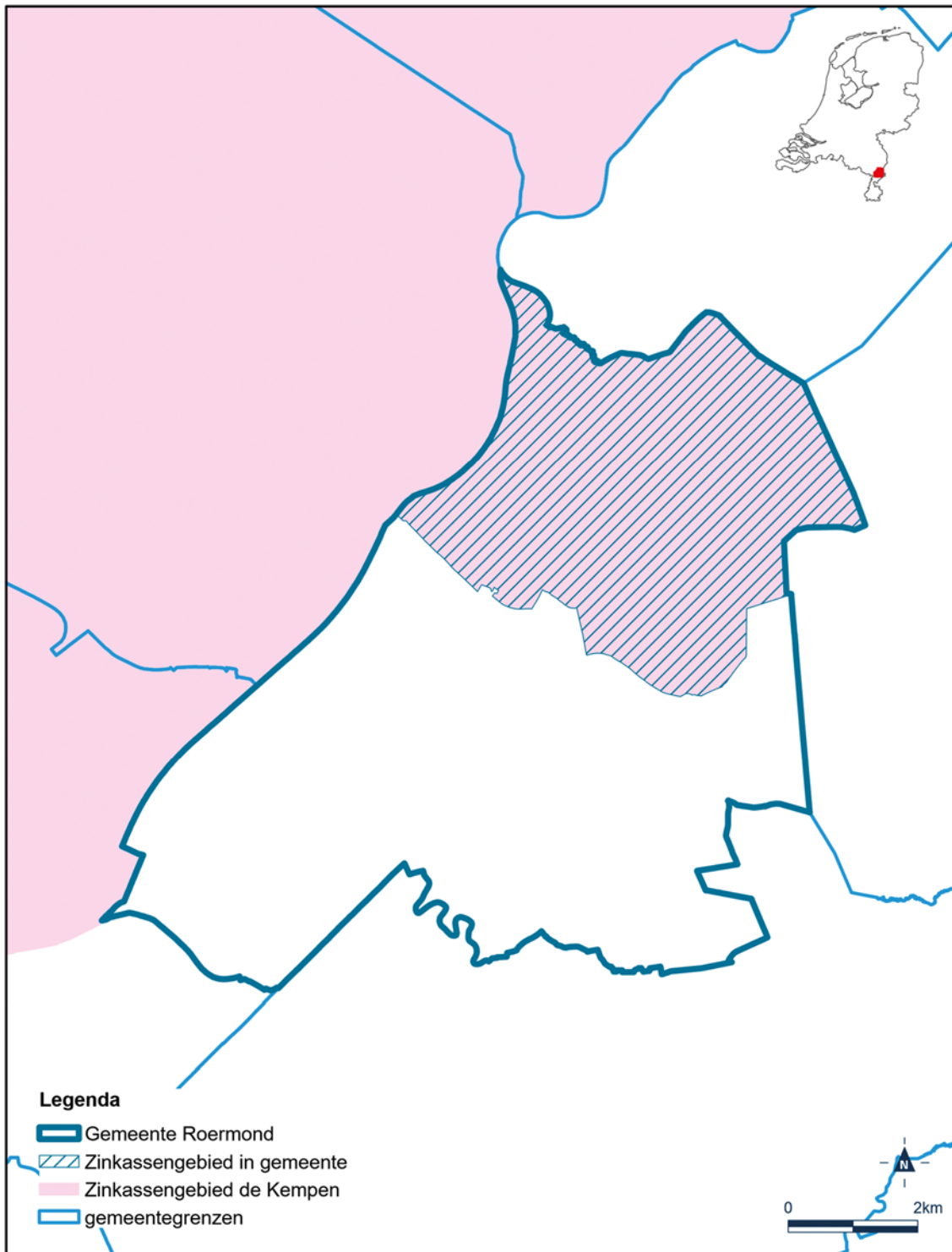
Op blz. 81 wordt onder artikel 7.1c bijlage III bruidsschat omgevingsplan gemeente Maasgouw «[lb_geometrische_begrenzing_zinkassengebied_De_Kempen_gemeente_Maasgouw.pdf]» gelezen als:



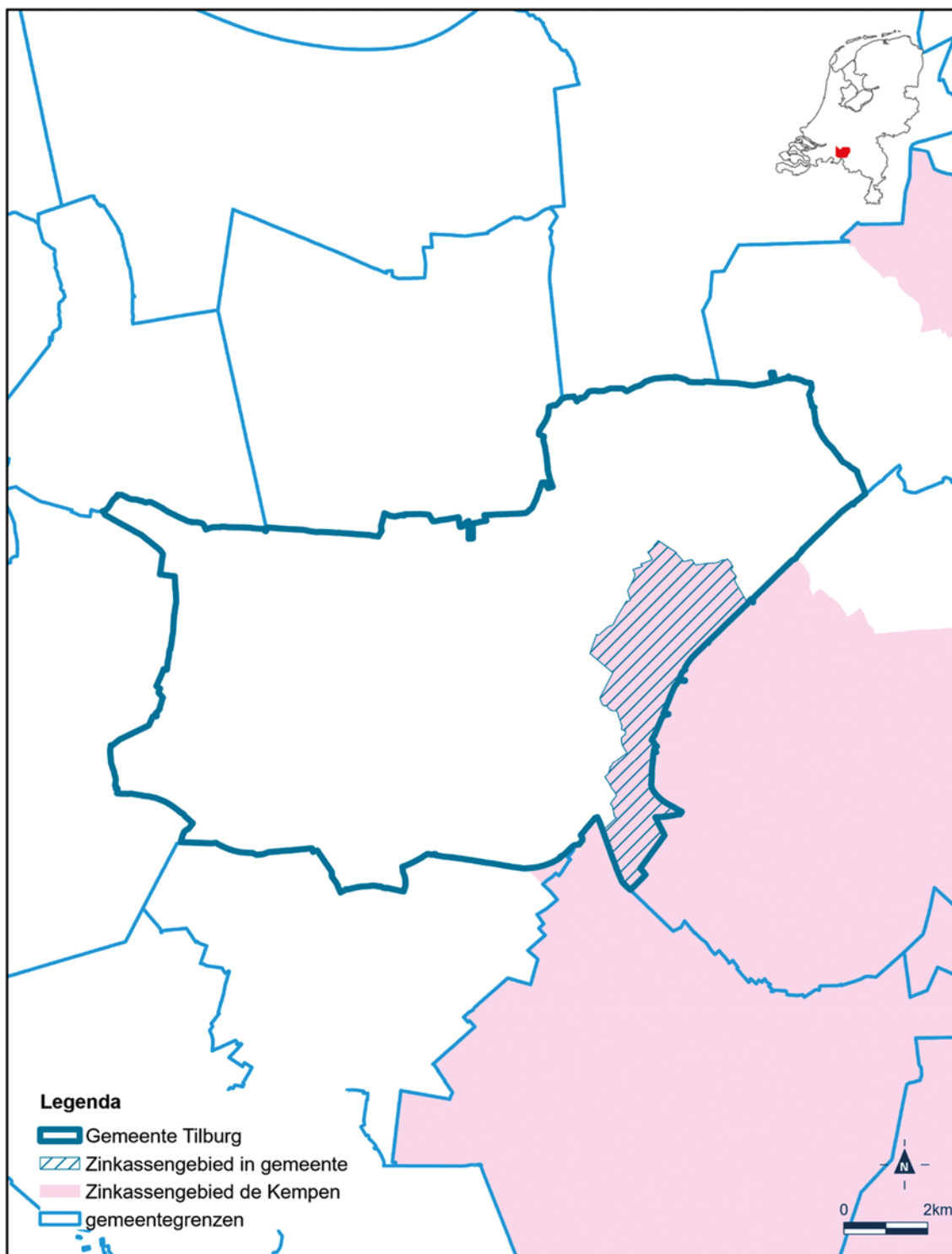
Op blz. 82 wordt in artikel 7.1d bijlage III bruidsschat omgevingsplan gemeente Oirschot «Oirschot» gewijzigd in: «Oisterwijk» en «[lb_geometrische_begrenzing_zinkassengebied_De_Kempen_gemeente_Oirschot.pdf]» gelezen als:



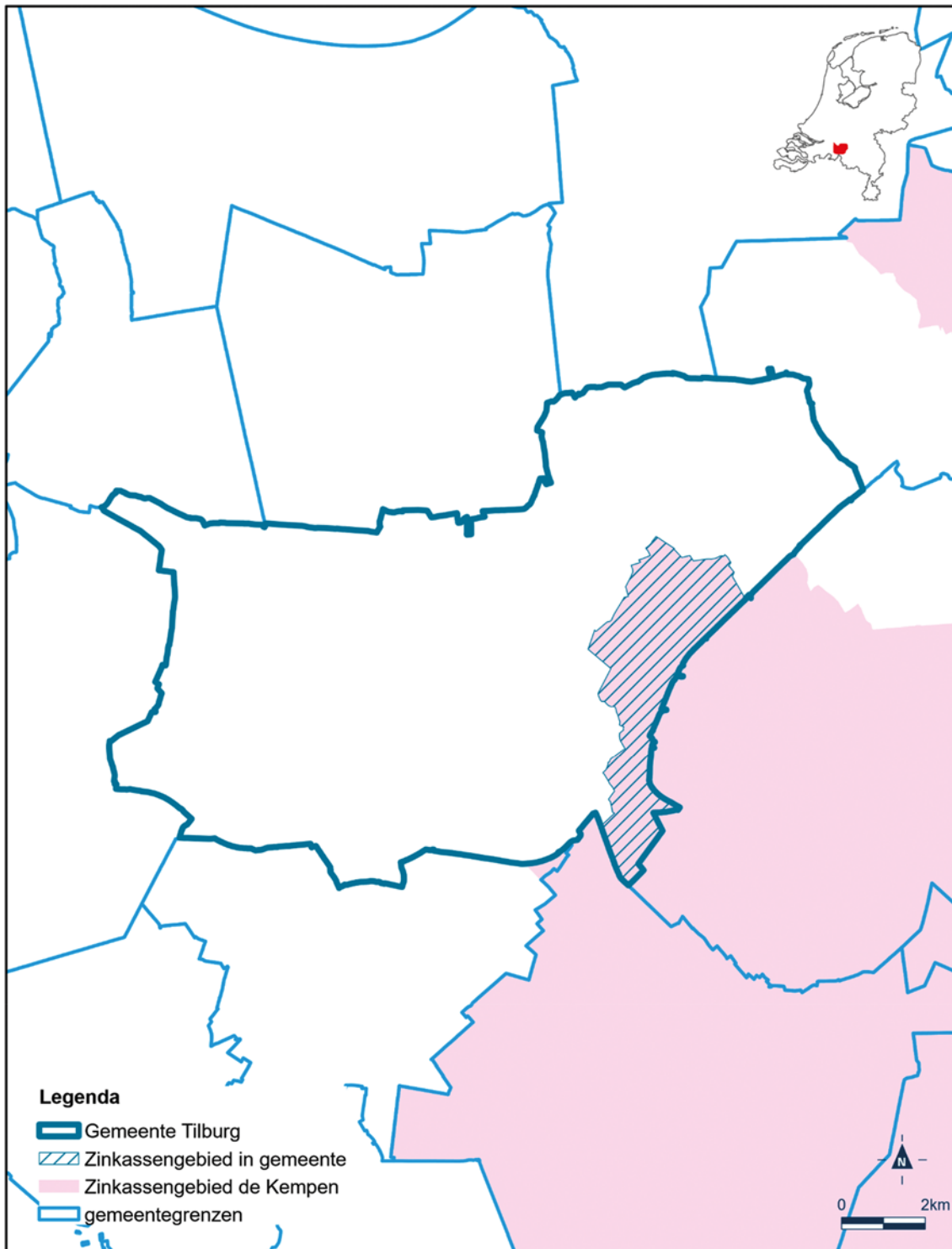
Op blz. 82 wordt onder artikel 7.1e bijlage III bruidsschat omgevingsplan gemeente Roermond «[lb_geometrische_begrenzing_zinkassengebied_De_Kempen_gemeente_Roermond.pdf]» gelezen als:



Op blz. 82 wordt onder artikel 7.1f bijlage III bruidsschat omgevingsplan gemeente Tilburg «[lb_geometrische_begrenzing_zinkassengebied_De_Kempen_gemeente_Tilburg.pdf]» gelezen als:



Op blz. 82 wordt onder artikel 7.1g bijlage III bruidsschat omgevingsplan gemeente Vught «[Ib_geometrische_begrenzing_zinkassengebied_De_Kempen_gemeente_Vught.pdf]» gelezen als:



Op blz. 92 wordt onder 5 «Meijerijstad» gelezen als: «Meierijstad».
Op blz. 93 wordt onder 6 «Meijerijstad» gelezen als: «Meierijstad».
Op blz. 94 wordt onder de kaart met Zinkassembied de Kempen
«Oirschot» gelezen als: «Oisterwijk».

's-Gravenhage, 14 december 2021

De Minister van Justitie en Veiligheid,
F.B.J. Grapperhaus