



## Wijzigingsbesluit kavelbesluiten III, IV en V windenergiegebied Borssele

Overwegende dat in de voorschriften bij de besluiten van de Minister van Economische Zaken van 24 maart 2016 tot vaststelling van de kavels III, IV en V windenergiegebied Borssele (Staatscourant van 8 april 2016, nrs. 14523, 14545 en 14551) de coördinaten die de kavels begrenzen niet correct zijn opgenomen;

Gelet op de artikel 11 van de Wet windenergie op zee besluit de Minister van Economische Zaken in overeenstemming met de Minister van Infrastructuur en Milieu als volgt:

### Besluit

- De aan kavelbesluiten III, IV en V windenergiegebied Borssele verbonden voorschriften worden gewijzigd;
- De coördinaten van de begrenzing van kavel III zijn weergegeven in onderdeel A, eerste lid, van dit besluit;
- Het tracé voor de aansluitverbinding tussen het windpark op kavel III en TenneT Platform Borssele Beta loopt binnen de hiervoor gereserveerde ruimte, waarvan de coördinaten van de begrenzing zijn weergegeven in onderdeel A, tweede lid, van dit besluit;
- De coördinaten van de begrenzing van kavel IV zijn weergegeven in onderdeel B, eerste lid, van dit besluit;
- Het tracé voor de aansluitverbinding tussen het windpark op kavel IV en TenneT Platform Borssele Beta loopt binnen de hiervoor gereserveerde ruimte, waarvan de coördinaten van de begrenzing zijn weergegeven in onderdeel B, tweede lid, van dit besluit;
- De coördinaten van de begrenzing van kavel V zijn weergegeven in onderdeel C, eerste lid, van dit besluit;
- Het tracé voor de aansluitverbinding tussen het windpark op kavel V en TenneT Platform Borssele Beta loopt binnen de hiervoor gereserveerde ruimte, waarvan de coördinaten van de begrenzing zijn weergegeven in onderdeel C, tweede lid, van dit besluit;
- Dit besluit treedt in werking met ingang van de dag na de datum van uitgifte van de Staatscourant waarin het wordt geplaatst.

Dit besluit zal met de toelichting in de Staatscourant worden geplaatst.

*'s-Gravenhage, 21 augustus 2016*

*De Minister van Economische Zaken,  
H.G.J. Kamp*

### Rechtsbescherming

Belanghebbenden die een zienswijze naar voren hebben gebracht of die redelijkerwijs niet verweten kan worden tegen het ontwerpwijzigingsbesluit geen zienswijze naar voren te hebben gebracht, kunnen tegen dit besluit beroep instellen bij de Afdeling bestuursrechtspraak van de Raad van State, postbus 20019, 2500 EA, Den Haag. De termijn voor het indienen van een beroepschrift bedraagt zes weken en vangt aan met ingang van de dag na die waarop het wijzigingsbesluit ter inzage is gelegd.



## **TOELICHTING OP DE WIJZIGING VAN DE KAVELBESLUITEN III, IV EN V WINDENERGIEGEBIED BORSSELE**

### **1. Aanleiding**

Van 18 december 2015 tot en met 28 januari 2016 hebben de ontwerp-kavelbesluiten III, IV en V windenergiegebied Borssele ter inzage gelegen. De definitieve kavelbesluiten lagen van 8 april 2016 tot en met 20 mei 2016 ter inzage. Tegen de kavelbesluiten is geen beroep ingesteld. De besluiten zijn sinds 21 mei 2016 onherroepelijk.

In de voorbereiding op de subsidietender bleek echter dat in de voorschriften een aantal coördinaten niet of verkeerd was opgenomen. Ook waren de kaarten bij deze voorschriften niet eenduidig. Gezien het belang van eenduidige voorschriften is ervoor gekozen de kavelbesluiten te wijzigen. In dit wijzigingsbesluit zijn de juiste coördinaten en kaarten opgenomen.

### **2. Procedure**

Op grond van artikel 11, lid 2 van de Wet windenergie op zee komt een wijziging van het kavelbesluit tot stand via de uniforme openbare voorbereidingsprocedure van afdeling 3.4 van de Algemene wet bestuursrecht (Awb).

Op 1 juli 2016 is het ontwerp van het wijzigingsbesluit ter inzage gelegd. Gedurende zes weken konden zienswijzen worden ingediend.

### **3. Zienswijzen**

Naar aanleiding van de publicatie van de kennisgeving en de terinzagelegging van het wijzigingsbesluit voor de kavelbesluiten III, IV en V windenergiegebied Borssele zijn geen zienswijzen en reacties over het ontwerp wijzigingsbesluit naar voren gebracht.

### **4. Overwegingen**

Met deze wijziging op grond van artikel 11 van de Wet windenergie op zee wordt de ruimtelijke claim die de kavels leggen op het aangewezen gebied en de beperkingen van het gebruik van die ruimte door derden eenduidig vastgelegd. Het niet of verkeerd opnemen in de voorschriften van een aantal coördinaten is een feit of omstandigheid waardoor het bouwen of exploiteren van een windpark niet langer toelaatbaar wordt geacht met het oog op de in artikel 3 opgenomen belangen. Met wijziging van de voorschriften die aan de kavelbesluiten zijn verbonden voldoen de kavelbesluiten aan de in artikel 3 opgenomen belangen.

Het ontwerp van dit besluit is ruim voor de opening van subsidietender voor de kavels III, IV en V gepubliceerd. De Regeling windenergie op zee 2016 is op 8 juli gepubliceerd en treedt op 15 september 2016 in werking. Het definitieve wijzigingsbesluit zal voor 15 september worden vastgesteld. De toekomstige vergunninghouder kan hierdoor in zijn ontwerp van het windpark rekening houden met de juiste coördinaten.

### **5. Belangenafweging gebruiksfuncties en ecologie**

Omdat de in dit wijzigingsbesluit opgenomen coördinaten altijd de beoogde coördinaten zijn geweest, veranderen de belangenafwegingen voor de gebruiksfuncties en ecologie niet. De natuurlijke kenmerken van de gebieden zoals bedoeld in artikel 19g, eerste lid, van de Natuurbeschermingswet 1998 worden niet door de kavelbesluiten aangetast. De vrijstelling van het bepaalde in de artikelen 9 en 11 van de Flora- en faunawet blijft ongewijzigd.



## Voorschriften

### A

Het besluit van de Minister van Economische Zaken van 24 maart 2016 tot aanwijzen van kavel III windenergiegebied Borssele (Stcrt 8 april 2016 Nr. 14523) wordt als volgt gewijzigd:

1. Voorschrift 2 Windpark en bandbreedten, eerste lid, komt te luiden:

1. Het windpark wordt binnen de contour met de volgende coördinaten geplaatst:

UTM coördinaten (ETRS89, zone 31)			
Locatie	Punt	Oostelijk	Noordelijk
Kavel III	P_40	502426,5	5727928,5
Kavel III	P_41	500813,5	5719302,6
Kavel III	P_42	500704,5	5718354,3
Kavel III	P_43	500666,3	5717604,8
Kavel III	P_44	500658,9	5717143,2
Kavel III	P_45	500660,2	5716737,1
Kavel III	P_46	500666,1	5716513,5
Kavel III	WFZ_3	498105,4	5718993,7
Kavel III	P_49	492218,7	5724695,4
Kavel III	P_50	496881,0	5730532,8
Kavel III	P_51	497139,9	5730411,2
Kavel III	P_52	497289,1	5730215,2
Kavel III	P_53	497518,6	5730107,2
Kavel III	P_54	497575,3	5730099,1
Kavel III	P_55	498850,7	5729499,4
Kavel III	P_56	498670,2	5729247,3
Kavel III	P_57	498558,1	5728957,4
Kavel III	P_58	498540,2	5728647,2
Kavel III	P_59	498618,2	5728346,4
Kavel III	P_60	498752,8	5728122,6
Kavel III	P_61	498940,6	5727941,3
Kavel III	P_62	499109,6	5727840,0
Kavel III	P_63	500195,7	5727329,7
Kavel III	P_64	500520,8	5727240,4
Kavel III	P_65	500857,1	5727263,6
Kavel III	P_66	501166,7	5727397,2
Kavel III	P_67	501420,7	5727634,5
Kavel III	P_68	501721,8	5728035,7
Kavel III	P_69	501826,6	5728210,6

De kaart met de ligging van kavel III is opgenomen in de bijlage bij deze voorschriften.

2. Voorschrift 2 Windpark en bandbreedten, tweede lid, komt te luiden:

2. Het tracé van de aansluitverbinding naar platform Borssele Bèta ligt binnen de volgende coördinaten:

UTM coördinaten (ETRS89, zone 31)			
Locatie	Punt	Oostelijk	Noordelijk
Tracé	P_50	496881,0	5730532,8
Tracé	P_51	497139,9	5730411,2
Tracé	P_52	497289,1	5730215,2
Tracé	P_53	497518,6	5730107,2
Tracé	P_54	497575,3	5730099,1
Tracé	T_22	497603,4	5730569,9
Tracé	T_21	497609,5	5730630,6
Tracé	SL_9	497202,2	5730934,4

De kaart met de ligging van het tracé is opgenomen in de bijlage bij deze voorschriften.

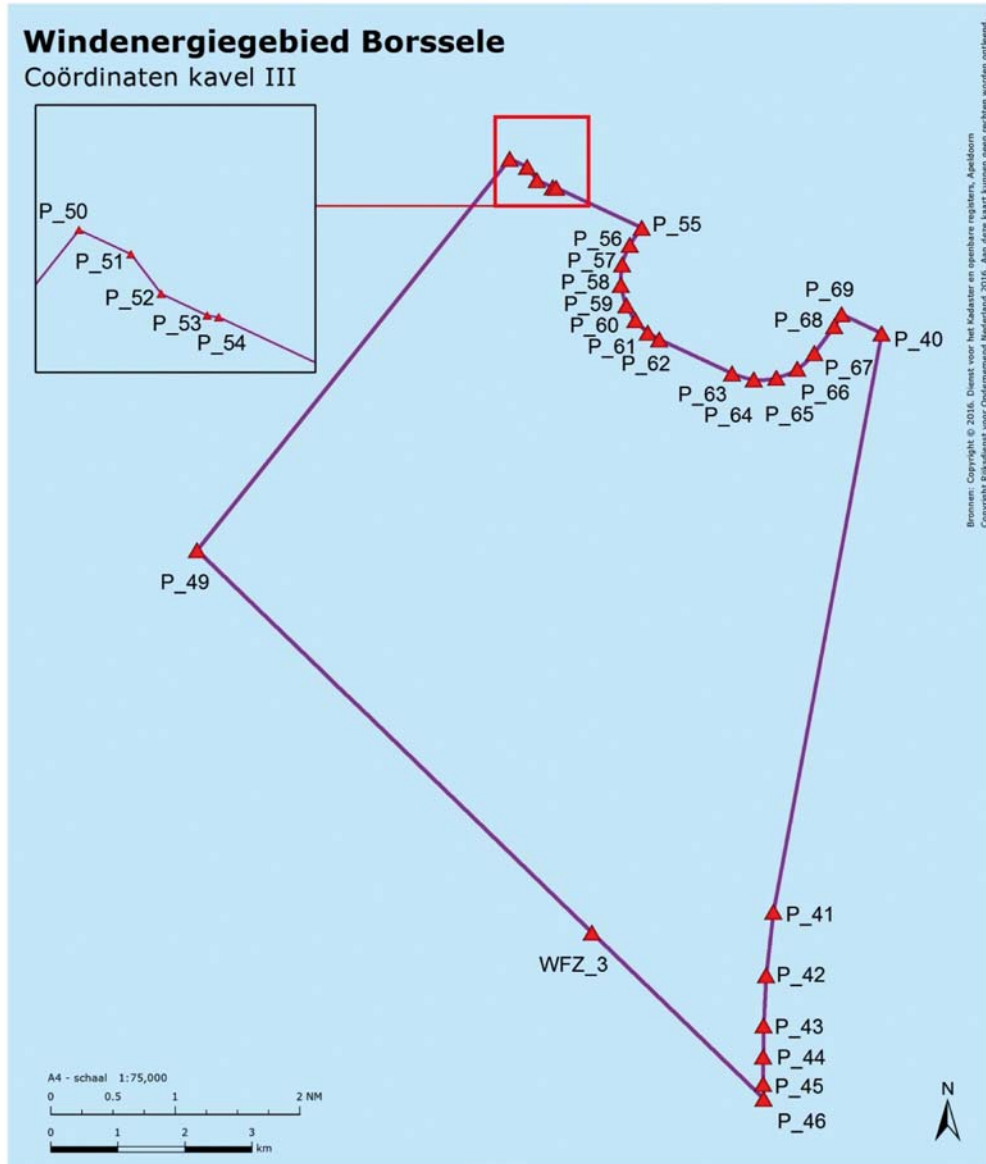
3. Voorschrift 2 Windpark en bandbreedten, derde lid, komt te luiden:

3. Er worden geen windturbines geplaatst in de onderhoudszones van de SeaMeWe telecomkabel. Deze zones worden begrensd door de punten in onderstaande tabel en die ook zijn weergegeven op de kaart in de bijlage bij deze voorschriften.



UTM coördinaten (ETRS89, zone 31)			
Locatie	Punt	Oostelijk	Noordelijk
Kavel III	P_47	494719,1	5722273,6
Kavel III	P_48	493970,0	5722999,1
Kavel III	P_55	498850,7	5729499,4
Kavel III	P_56	498670,2	5729247,3
Kavel III	P_57	498558,1	5728957,4
Kavel III	P_58	498540,2	5728647,2
Kavel III	P_59	498618,2	5728346,4
Kavel III	P_60	498752,8	5728122,6
Kavel III	P_61	498940,6	5727941,3

4. De bijlage bij voorschrift 2, eerste lid, komt te luiden:  
Voorschrift 2, eerste lid



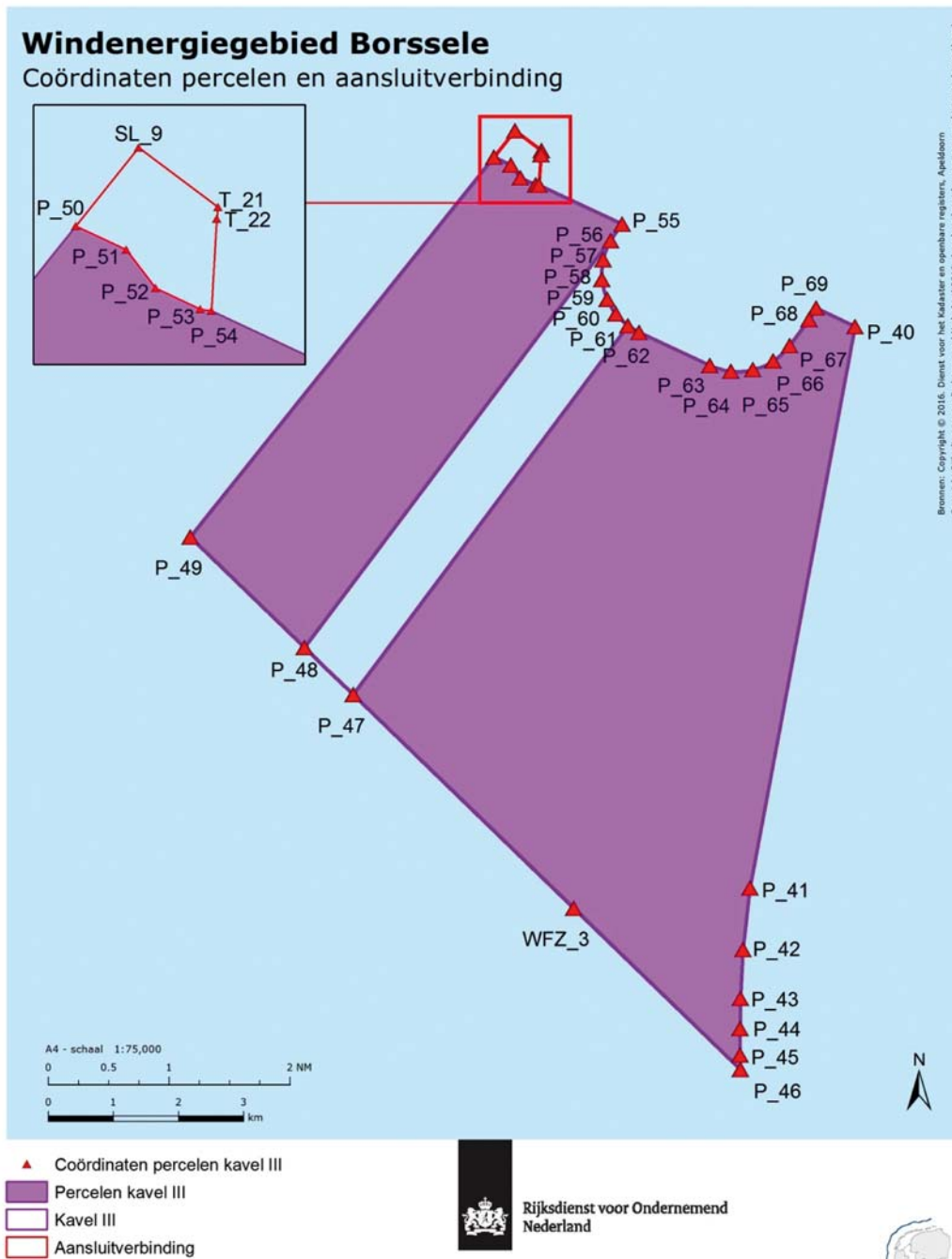
Rijksdienst voor Ondernemend Nederland

De creative commons license 4.0 is van toepassing op dit materiaal.

Deze kaart is gebaseerd op informatie beschikbaar in februari 2016. Hoewel de grootst mogelijke zorg is besteed aan het samenstellen van de kaart, kan de Rijksdienst voor Ondernemend Nederland niet verantwoordelijk worden gesteld voor welke schade dan ook, voortvloeiend uit onnauwkeurigheden en/of verouderde informatie. De besluiten over windenergie gebieden zijn nog niet definitief.

Consultant:  
 datum: 2016-06-10 kaartnr: 20160610RH

5. De bijlage bij voorschrift 2, tweede en derde lid, komt te luiden:  
Voorschrift 2, tweede en derde lid



Bronnen: Copyright © 2016. Dienst voor het Kadaster en openbare registers, Apeldoorn  
Copyright Rijksdienst voor Ondernemend Nederland 2016. Aan deze kaart kunnen geen rechten worden ontleend.

De creative commons license 4.0 is van toepassing op dit materiaal.

Deze kaart is gebaseerd op informatie beschikbaar in februari 2016. Hoewel de grootst mogelijke zorg is besteed aan het samenstellen van de kaart, kan de Rijksdienst voor Ondernemend Nederland niet verantwoordelijk worden gesteld voor welke schade dan ook, voortvloeiend uit onnauwkeurigheden en/of verouderde informatie. De besluiten over windenergie gebieden zijn nog niet definitief.

Consultant:  
datum: 2016-06-15 kaartnr: 20160615RH



## B

Het besluit van de Minister van Economische Zaken van 24 maart 2016 tot aanwijzen van kavel IV windenergiegebied Borssele (Stcrt 8 april 2016 Nr. 14545) wordt als volgt gewijzigd:

1. Voorschrift 2 Windpark en bandbreedten, eerste lid, komt te luiden:

1. Het windpark wordt binnen de contour met de volgende coördinaten geplaatst:

UTM coördinaten (ETRS89, zone 31)			
Locatie	Punt	Oostelijk	Noordelijk
Kavel IV	P_73	495068,1	5732104,1
Kavel IV	P_74	496277,2	5731380,0
Kavel IV	P_75	491497,3	5725394,1
Kavel IV	WFZ_4	484178,5	5732482,8
Kavel IV	P_78	500129,9	5737534,4
Kavel IV	P_79	496541,5	5733070,9

De kaart met de ligging van kavel IV is opgenomen in de bijlage bij deze voorschriften.

2. Voorschrift 2 Windpark en bandbreedten, tweede lid, komt te luiden:

2. Het tracé van de aansluitverbinding naar platform Borssele Bèta ligt binnen de volgende coördinaten:

UTM coördinaten (ETRS89, zone 31)			
Locatie	Punt	Oostelijk	Noordelijk
Tracé	P_74	496277,2	5731380,0
Tracé	P_79	496541,5	5733070,9
Tracé	T_17	498088,1	5734994,8
Tracé	T_20	497781,3	5730835,8
Tracé	T_13	497678,4	5730705,1
Tracé	T_2	497620,7	5730622,2
Tracé	SL_9	497202,2	5730934,4
Tracé	T_15	495703,3	5729058,3
Tracé	T_16	494935,0	5729700,0

De kaart met de ligging van het tracé is opgenomen in de bijlage bij deze voorschriften.

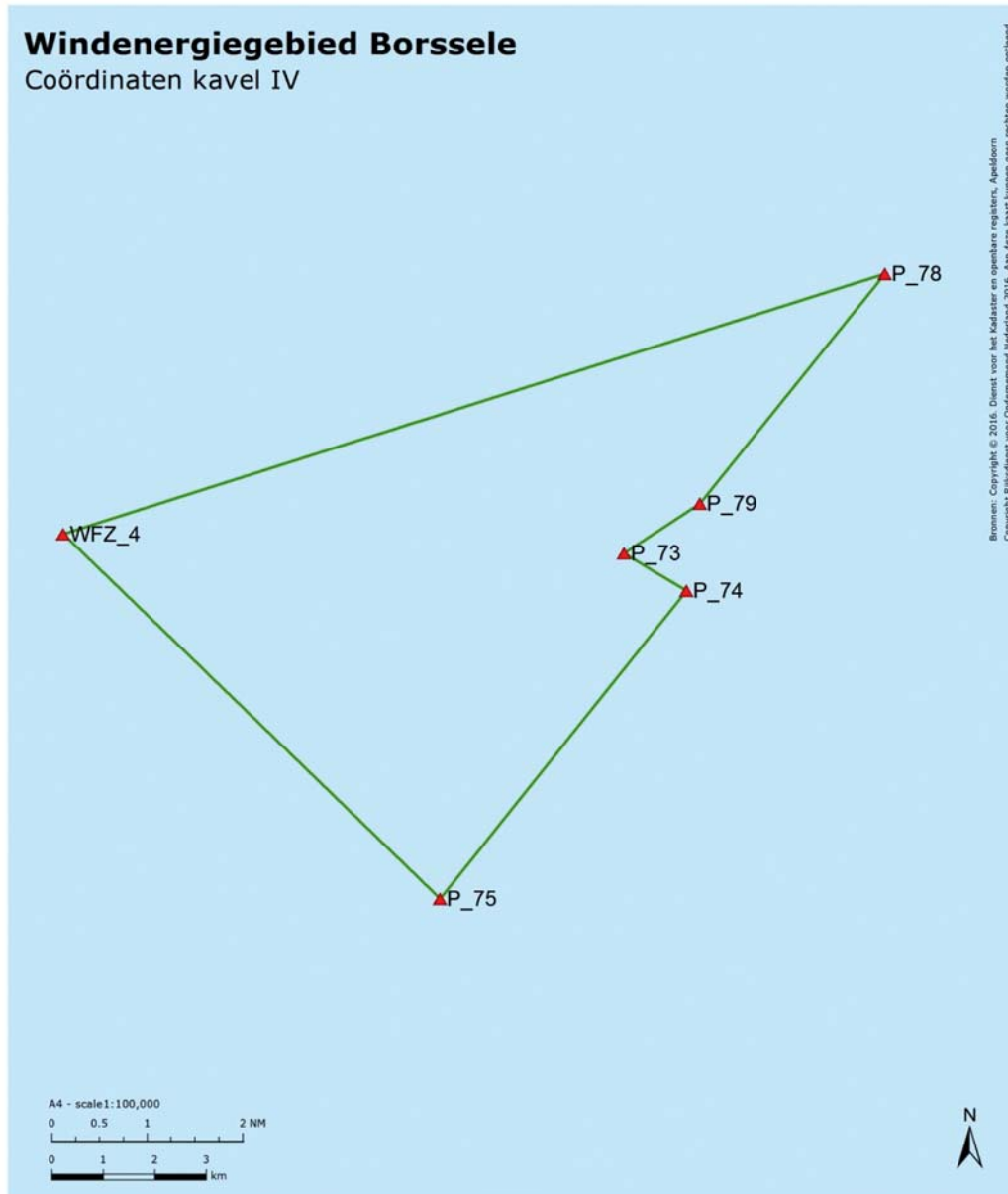
3. Voorschrift 2 Windpark en bandbreedten, derde lid, komt te luiden:

3. Er worden geen windturbines geplaatst in de onderhoudszones van de TAT 14 en Farland North telecomkabels. Deze zones worden begrensd door de punten in onderstaande tabel en die ook zijn weergegeven op de kaart in de bijlage bij deze voorschriften.

UTM coördinaten (ETRS89, zone 31)			
Locatie	Punt	Oostelijk	Noordelijk
Kavel IV	P_70	489907,4	5734297,1
Kavel IV	P_71	491506,1	5733381,0
Kavel IV	P_72	494277,3	5732475,8
Kavel IV	P_73	495068,1	5732104,1
Kavel IV	P_77	486719,0	5730022,2
Kavel IV	P_76	487565,3	5729202,5
Kavel IV	P_74	496277,2	5731380,0
Kavel IV	P_79	496541,5	5733070,9
Kavel IV	P_80	494865,6	5733855,9
Kavel IV	P_81	492148,1	5734736,7
Kavel IV	P_82	491861,6	5734915,9



4. De bijlage bij voorschrift 2, eerste lid, komt te luiden:  
Voorschrift 2, eerste lid



- ▲ Coördinaten kavel IV
- Kavel IV



Rijksdienst voor Ondernemend  
Nederland



De creative commons license 4.0 is van toepassing op dit materiaal.

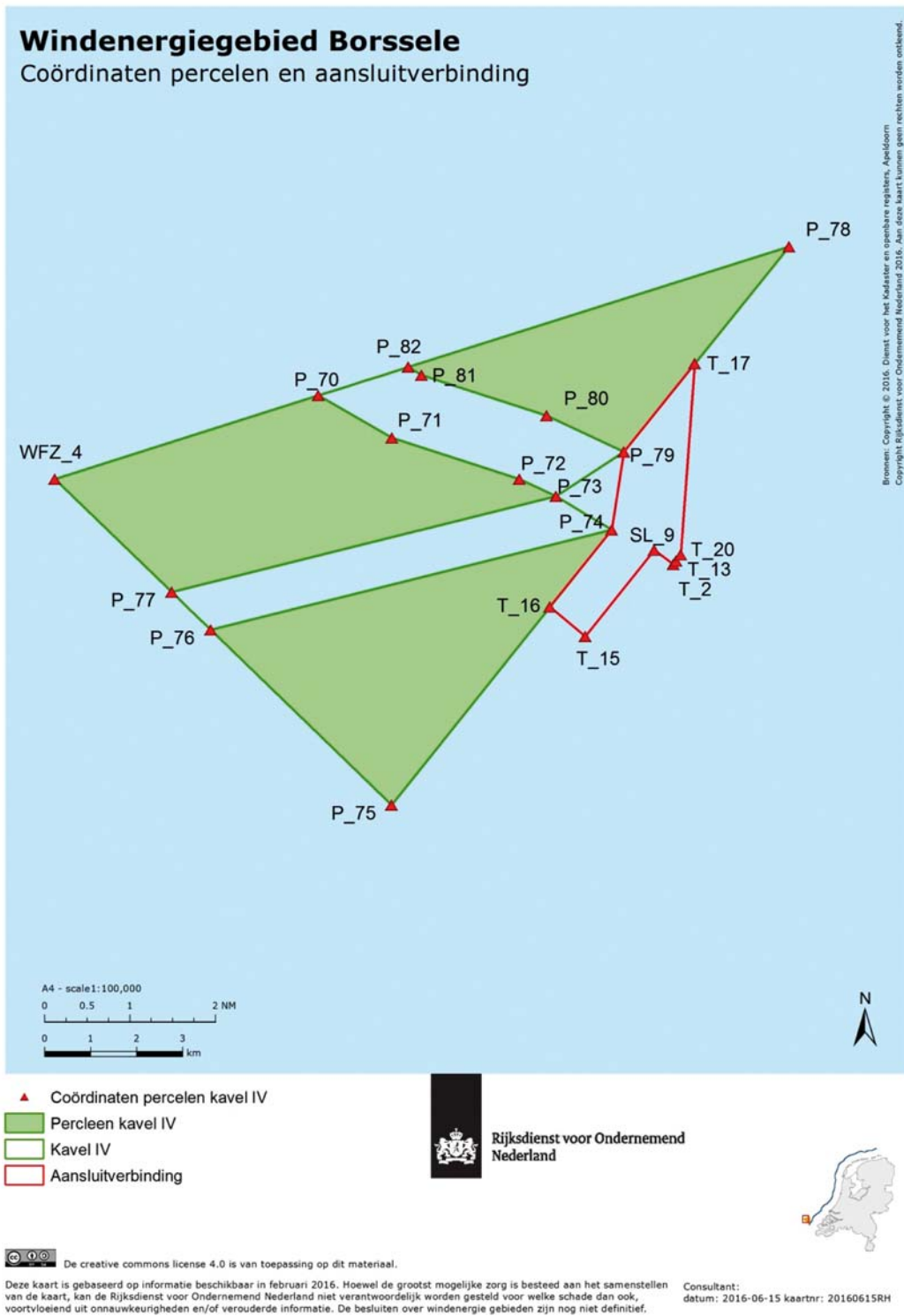
Deze kaart is gebaseerd op informatie beschikbaar in februari 2016. Hoewel de grootst mogelijke zorg is besteed aan het samenstellen van de kaart, kan de Rijksdienst voor Ondernemend Nederland niet verantwoordelijk worden gesteld voor welke schade dan ook, voortvloeiend uit onnauwkeurigheden en/of verouderde informatie. De besluiten over windenergie gebieden zijn nog niet definitief.

Consultant:  
datum: 2016-06-09 kaartnr: 20160609RH





5. De bijlage bij voorschrift 2, tweede en derde lid, komt te luiden:  
Voorschrift 2, tweede en derde lid





## C

Het besluit van de Minister van Economische Zaken van 24 maart 2016 tot aanwijzen van kavel V windenergiegebied Borssele (Stcrt 8 april 2016 Nr. 14551) wordt als volgt gewijzigd:

1. Voorschrift 2 Windpark en bandbreedten, eerste lid, komt te luiden:

1. Het windpark wordt binnen de contour met de volgende coördinaten geplaatst:

UTM coördinaten (ETRS89, zone 31)			
Locatie	Punt	Oostelijk	Noordelijk
Kavel V	P_83	500922,0	5728636,0
Kavel V	P_84	500621,0	5728234,8
Kavel V	P_85	499534,9	5728745,1
Kavel V	P_86	499836,2	5729146,6

De kaart met de ligging van kavel V is opgenomen in de bijlage bij deze voorschriften.

2. Voorschrift 2 Windpark en bandbreedten, tweede lid, komt te luiden:

2. Het tracé van de aansluitverbinding naar platform Borssele Bèta ligt binnen de volgende coördinaten:

UTM coördinaten (ETRS89, zone 31)			
Locatie	Punt	Oostelijk	Noordelijk
Tracé	P_86	499836,2	5729146,6
Tracé	P_87	499774,9	5729064,9
Tracé	P_54	497575,3	5730099,1
Tracé	T_22	497603,4	5730569,9
Tracé	T_21	497609,5	5730630,6
Tracé	T_2	497620,7	5730622,2
Tracé	T_14	497615,4	5730568,7
Tracé	P_88	497769,0	5730118,6

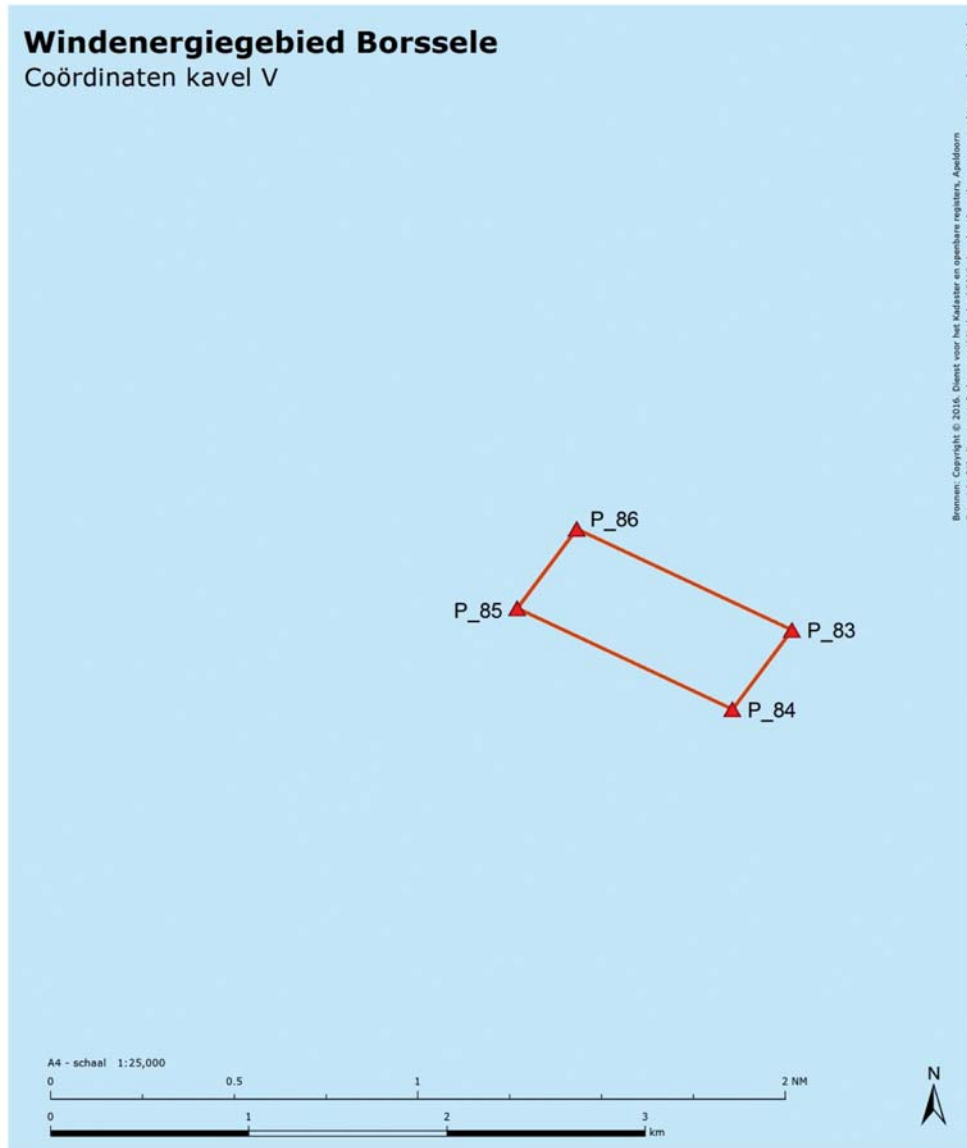
De kaart met de ligging van het tracé is opgenomen in de bijlage bij deze voorschriften.



3. De bijlage bij voorschrift 2, eerste lid, komt te luiden:  
Voorschrift 2, eerste lid

## Windenergiegebied Borssele

Coördinaten kavel V



- ▲ Coördinaten kavel V
- ▭ Kavel V



De creative commons license 4.0 is van toepassing op dit materiaal.

Deze kaart is gebaseerd op informatie beschikbaar in februari 2016. Hoewel de grootst mogelijke zorg is besteed aan het samenstellen van de kaart, kan de Rijksdienst voor Ondernemend Nederland niet verantwoordelijk worden gesteld voor welke schade dan ook, voortvloeiend uit onnauwkeurigheden en/of verouderde informatie. De besluiten over windenergie gebieden zijn nog niet definitief.

Consultant:  
datum: 2016-06-09 kaartnr: 20160609RH



4. De bijlage bij voorschrift 2, tweede lid, komt te luiden:  
Voorschrift 2, tweede lid

