

## Besluit vaststelling wegenlegger gemeente Ridderkerk Gedeputeerde Staten van Zuid-Holland

### Gedeputeerde Staten van Zuid-Holland

Overeenkomstig artikel 34 lid 1 van de Wegenwet hebben Burgemeester en Wethouders van de gemeente Ridderkerk op 15 november 2022 een ontwerp-wegenlegger opgemaakt. Bij besluit van 21 februari 2023 heeft het college van Burgemeester en Wethouders ons verzocht de wegenlegger vast te stellen.

#### 1. Procedure bij de gemeente

De ontwerp-wegenlegger heeft van 28 november 2022 tot en met 9 januari 2023 ter inzage gelegen. Belanghebbenden konden een mondelinge of schriftelijke zienswijze indienen. Er zijn geen zienswijzen ingediend.

#### 2. Beoordeling aanvraag

Gedeputeerde Staten hebben de ontwerp-wegenlegger beoordeeld. De ontwerp-wegenlegger voldoet niet volledig aan de vereisten uit de Wegenwet en de vereisten bedoeld in de artikelen 1 en 2 van het Wegenleggerbesluit. De ontwerp-wegenlegger dient op diverse punten te worden aangepast. Daarop wordt hierna ingegaan.

##### 2.1 Paden in het Waalbos

Het verwijderen van de paden in het Waalbos. Dit betreft de paden die zijn opgenomen onder wegnummer 999999.

###### *Toelichting*

De betreffende paden zijn niet bestemd voor het openbaar verkeer. De paden zijn minder dan 10 jaar geleden aangelegd en alleen tussen zonsopgang en zonsondergang toegankelijk. Daarmee is geen sprake van een openbaar pad in de zin van de Wegenwet.

##### 2.2 Zijtakken Waalweg

Het verwijderen van 2 zijtakken van de Waalweg, opgenomen onder wegnummer 200152.

###### *Toelichting*

De betreffende zijtakken zijn niet bestemd voor het openbaar verkeer. De zijtak nabij de bebouwde kom van Ridderkerk is altijd een inrit geweest naar een parkeerterrein en kon worden afgesloten met een slagboom. De laatste 10 jaar vormt de zijtak een verbinding naar het recreatiegebied Waalbos. Dit gebied is alleen tussen zonsopgang en zonsondergang toegankelijk en daarmee niet "te allen tijde" vrij toegankelijk. Daarmee is geen sprake van een openbare zijtak in de zin van de Wegenwet.

De meer westelijk gelegen zijtak is de toegangsweg naar een parkeerterrein. Deze zijtak is minder dan 10 jaar geleden aangelegd. Daarmee is geen sprake van een openbare weg in de zin van de Wegenwet.

##### 2.3 Zijtak Langeweg

Het verwijderen van een zijtak van de Langeweg, opgenomen onder wegnummer 200218.

###### *Toelichting*

De betreffende zijtak is niet bestemd voor het openbaar verkeer. De zijtak is de toegangsweg naar een parkeerterrein. Deze zijtak is minder dan 10 jaar geleden aangelegd. Daarmee is geen sprake van een openbare weg in de zin van de Wegenwet.

##### 2.4 Aanpassing kolom VIII bij onderhoud door Staatsbosbeheer

Het verwijderen van de tekst "gehele onderhoud" in kolom VIII als Staatsbosbeheer de onderhoudsplichtige is.

###### *Toelichting*

Op basis van artikel 1 van het Wegenleggerbesluit moet de omvang van een op het rijk of een provincie rustende onderhoudsplicht niet in de wegenlegger worden opgenomen. Op basis van de beoordeling van de totale ontwerp wegenlegger zijn de weggedeelten, waarvan Staatsbosbeheer onderhoudsplichtige is, verwijderd omdat deze weggedeelten niet openbaar zijn. Deze opmerking geeft dan ook geen aanleiding meer om de ontwerp wegenlegger aan te passen.

##### 2.5 Openbare kruisende weggedeelten Rotterdamseweg

Toevoegen van de openbare kruisende weggedeelten met de Rotterdamseweg (wegnummer 200370) voor zover deze buiten de bebouwde kom zijn gelegen. Het betreft:

- Donkerslootweg (toevoegen met wegnummer 200357);
- Gildenweg (toevoegen met wegnummer 200022);
- Industrieweg (toevoegen met wegnummer 200069)
- Populierenlaan (toevoegen met wegnummer 200134);
- Randweg (toevoegen met wegnummer 200184);
- Vlietlaan (toevoegen met wegnummer 200273).

*Toelichting*

Artikel 27 van de Wegenwet schrijft voor dat van alle openbare wegen buiten de bebouwde kom een wegenlegger wordt opgemaakt.

**2.6 Achterblad wegenlegger**

Op het achterblad bij punt 3 vermelden dat wijzigingen die bij besluit van Gedeputeerde Staten zijn aangebracht in rood worden weergegeven.

*Toelichting*

In artikel 1 van het Wegenleggerbesluit wordt vermeld dat wijzigingen door Gedeputeerde Staten in rood moeten worden aangegeven.

**2.7 Afwijkingen van het opgemaakte ontwerp**

Op basis van de beoordeling van de ontwerp wegenlegger moeten naar onze mening de onderstaande gegevens worden aangepast in rood:

Wegnummer 999999

Doorhalen van alle vermelde tekst bij dit wegnummer in de ontwerp wegenlegger en doorhalen van de getekende wegassen met nummer 999999 en bijbehorende kunstwerken op de wegenleggerkaart.

Wegnummer 200152

Doorhalen van alle vermelde tekst bij de wegdeelnummers:

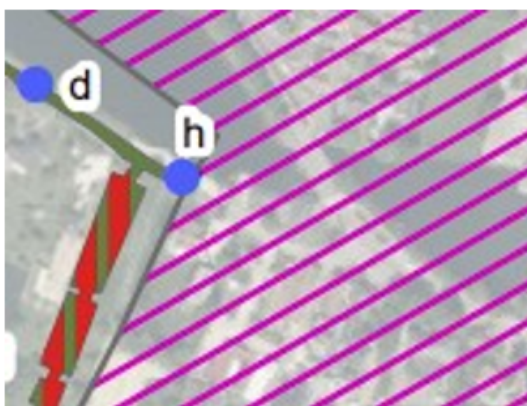
- 443;
- 460;
- 592;
- 593;
- 594;
- 595;
- 596;
- 597;
- 603;
- 860.

Doorhalen van alle vermelde tekst bij kunstwerk b.

Doorhalen van de weggedeelten op de wegenleggerkaart, zie figuur 1 en 2.



Figuur 1



Figuur 2

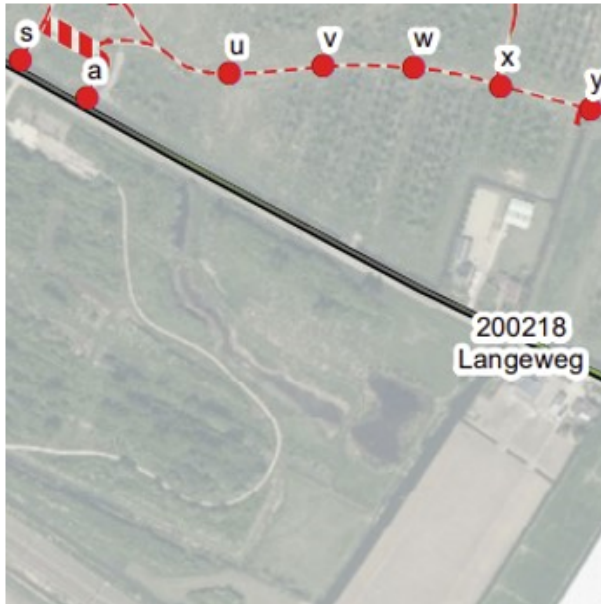
Wegnummer 200218

Doorhalen van alle vermelde tekst bij de wegdeelnummers:

- 462;
- 599;
- 600.

Doorhalen van alle vermelde tekst bij kunstwerk a.

Doorhalen van het weggedeelte op de wegenleggerkaart, zie figuur 3.

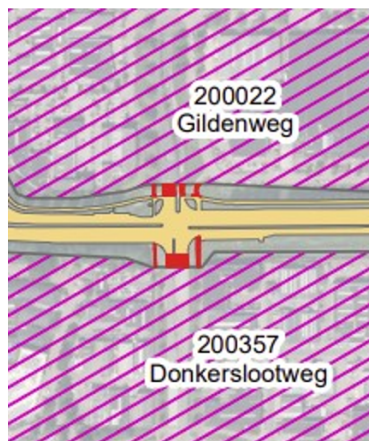


Figuur 3

Wegnummer 200357

I - Huidige BAG-nummer van de weg: 200357  
 II - Naam waaronder de weg bekend staat: Donkerslootweg  
 IIIa - Begrip van de weg: Rottensdameweg  
 IIIb - Eindepunt van de weg: Kongrens  
 IIIc - Richting: Zuidelijke

Wegdelen											
Wegdeelnummer	IV - Beperking in het gebruik van de weg als bedoeld in artikel 6 van de Wegenwet; alsmede de afschuttingen welke zich op de weg bevinden.	Va - Aard van de verhardingen (of aangegeven dat de weg onverhard is)	Vb - Breedte in meters van de verharding of van de verschillende soorten van de verharding	Vc - Lengte van de verschillende delen in meters, langs de as van de weg gemeten	VII - De onderhoudslicthigen van de weg (of wel van de kadastrale percelen of gedeelten van percelen waarop de verplichting rust)	VIII - Omvang van de onderhoudslicthigen (op te nemen de verplichtingen ten aanzien van de verharding, bomschermen, beplanting enz. voor zoveel nodig en mogelijk met verwijzen naar de kolommen IV, Va, Vb, Vc en VII)	IX - Degenen die tot het onderhoud hebben bij te dragen (of wel de kadastrale percelen of gedeelten van de percelen waarop de verplichting rust) met vermelding van de hoogte van de bijdrage	X - Het gezag dat volgens de artikelen 10 en 17 van de Wegenwet heeft te zorgen dat de weg in goede staat verkeert	XI - Opmerkingen	XII - Aanduiding van de wijzigingen in de legger aangebracht met verwijzing naar de desbetreffende (eerste, tweede, derde, enz) wijzigingslegger	
899	fietspad	asfalt	1,0	22,36	Gemeente Ridderkerk	gehele onderhoud	geen	Gemeente Ridderkerk			
906	geen	asfalt	6,9	12,75	Gemeente Ridderkerk	gehele onderhoud	geen	Gemeente Ridderkerk			
901	geen	asfalt	13,6	12,75	Gemeente Ridderkerk	gehele onderhoud	geen	Gemeente Ridderkerk			
902	fietspad	asfalt	3,9	24,06	Gemeente Ridderkerk	gehele onderhoud	geen	Gemeente Ridderkerk			

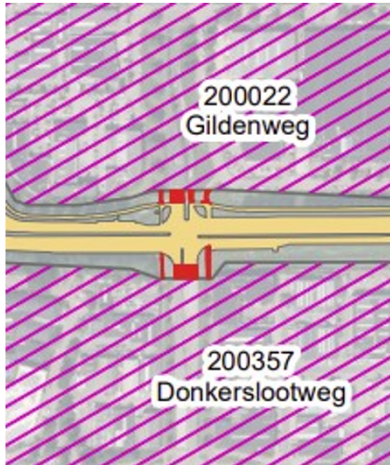


Wegnummer 200022

I - Huidige BAG-nummer van de weg: 200022  
 II - Naam waaronder de weg bekend staat: Gildenweg  
 IIIa - Begintpunt van de weg: Rotterdamseweg  
 IIIb - Eindpunt van de weg: Kongrens  
 IIIc - Richting: Noordelijk

**Wegdelen**

Wegdeelnummer	IV - Beperking in het gebruik van de weg als bedoeld in artikel 6 van de wegwet; alsmede de afsluitingen welke zich op de weg bevinden.	Va - Aard van de verharding (of aangegeven dat de weg onverhard is)	Vb - Breedte in meters van de verharding of van de verschillende soorten van de verharding	Vc - Lengte van de verschillende delen in meters, langs de as van de weg gemeten	VII - De onderhoudsplichten van de weg (of wel van de kadastrale percelen of gedeelten van percelen waarop de verplichting rust)	VIII - Omvang van de onderhoudsplicht (op te nemen de verplichtingen ten aanzien van de verharding, kunstwerken, beplanting enz. voor zoveel nodig en mogelijk met verwijzing naar de kolommen IV, Va, Vb, Vc en VII)	IX - Degenen die tot het onderhoud hebben bij te dragen (of wel de kadastrale percelen of gedeelten van de percelen waarop de verplichting rust) met vermelding van de hoogte van de bijdrage	X - Het gezag dat volgens de artikelen 16 en 17 van de wegwet heeft te zorgen dat de weg in goede staat verkeert	XI - Opmerkingen	XII - Aanduiding van de wijzigingen in de legger aangebracht met verwijzing naar de desbetreffende (eerste, tweede, derde, enz) wijzigingslegger
891	fietspad	asfalt	2,4	12	Gemeente Ridderkerk	gehele onderhoud	geen	Gemeente Ridderkerk		
892	geen	asfalt	14,0	11,56	Gemeente Ridderkerk	gehele onderhoud	geen	Gemeente Ridderkerk		
893	geen	asfalt	3,9	11,56	Gemeente Ridderkerk	gehele onderhoud	geen	Gemeente Ridderkerk		
894	fietspad	asfalt	2,4	9,8	Gemeente Ridderkerk	gehele onderhoud	geen	Gemeente Ridderkerk		

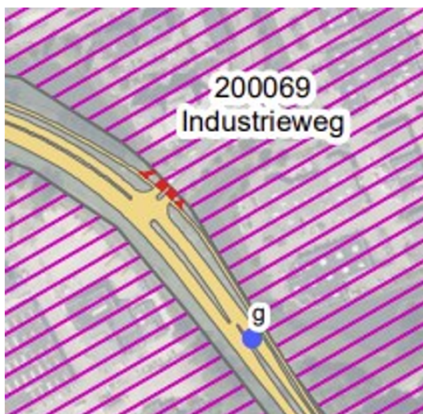


**Wegnummer 200069**

I - Huidige BAG-nummer van de weg: 200069  
 II - Naam waaronder de weg bekend staat: Industrieweg  
 IIIa - Begintpunt van de weg: Rotterdamseweg  
 IIIb - Eindpunt van de weg: Kongrens  
 IIIc - Richting: Noordoostelijk

**Wegdelen**

Wegdeelnummer	IV - Beperking in het gebruik van de weg als bedoeld in artikel 6 van de wegwet; alsmede de afsluitingen welke zich op de weg bevinden.	Va - Aard van de verharding (of aangegeven dat de weg onverhard is)	Vb - Breedte in meters van de verharding of van de verschillende soorten van de verharding	Vc - Lengte van de verschillende delen in meters, langs de as van de weg gemeten	VII - De onderhoudsplichten van de weg (of wel van de kadastrale percelen of gedeelten van percelen waarop de verplichting rust)	VIII - Omvang van de onderhoudsplicht (op te nemen de verplichtingen ten aanzien van de verharding, kunstwerken, beplanting enz. voor zoveel nodig en mogelijk met verwijzing naar de kolommen IV, Va, Vb, Vc en VII)	IX - Degenen die tot het onderhoud hebben bij te dragen (of wel de kadastrale percelen of gedeelten van de percelen waarop de verplichting rust) met vermelding van de hoogte van de bijdrage	X - Het gezag dat volgens de artikelen 16 en 17 van de wegwet heeft te zorgen dat de weg in goede staat verkeert	XI - Opmerkingen	XII - Aanduiding van de wijzigingen in de legger aangebracht met verwijzing naar de desbetreffende (eerste, tweede, derde, enz) wijzigingslegger
879	fietspad	asfalt	2,5	10,75	Gemeente Ridderkerk	gehele onderhoud	geen	Gemeente Ridderkerk		
880	geen	asfalt	7,5	8,65	Gemeente Ridderkerk	gehele onderhoud	geen	Gemeente Ridderkerk		
881	geen	asfalt	7,5	8,65	Gemeente Ridderkerk	gehele onderhoud	geen	Gemeente Ridderkerk		
882	fietspad	asfalt	2,5	8,65	Gemeente Ridderkerk	gehele onderhoud	geen	Gemeente Ridderkerk		



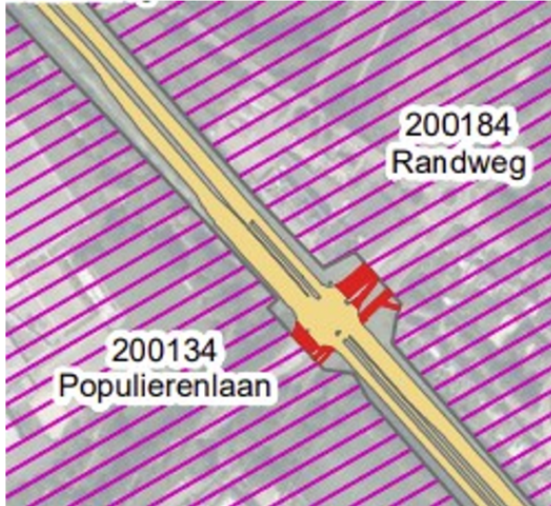
**Wegnummer 200134**



I - Huidige BAG-nummer van de weg: 200134  
 II - Naam waaronder de weg bekend staat: Populierenlaan  
 IIIa - Begintpunt van de weg: Rotterdamseweg  
 IIIb - Eindpunt van de weg: Kongrens  
 IIIc - Richting: Zuidwestelijk

**Wegdelen**

Wegdeelnnummer	IV - Beperking in het gebruik van de weg als bedoeld in artikel 6 van de Wegwet, alsmede de afschuttingen welke zich op de weg bevinden.	Va - Aard van de verharding (of aangegeven dat de weg onverhard is)	Vb - Breedte in meters van de verharding of van de verschillende soorten van de verharding	Vc - Lengte van de verschillende delen in meters, langs de as van de weg gemeten	VII - De onderhoudsverplichtingen van de weg (of wel van de kadastrale percelen of gedeelten van percelen waarop de verplichting rust)	VIII - Omvang van de onderhoudsverplichting (op te nemen de verplichtingen ten aanzien van de verharding, kunstwerken, beplanting enz. voor zover nodig en mogelijk met verwijzing naar de kolommen IV, Va, Vb, Vc en VII)	IX - Degenen die tot het onderhoud hebben bij te dragen (of wel de kadastrale percelen of gedeelten van de percelen waarop de verplichting rust) met vermelding van de hoogteprofiel van de bijdrage	X - Het gezag dat volgens de artikelen 16 en 17 van de Wegwet heeft te zorgen dat de weg in goede staat verkeert	XI - Opmerkingen	XII - Aanduiding van de wijzigingen in de legger aangebracht met verwijzing naar de desbetreffende (eerste, tweede, derde, enz.) wijzigingslegger
914	geen	asfalt	4,6	10,56	Gemeente Ridderkerk	gehele onderhoud	geen	Gemeente Ridderkerk		
915	geen	asfalt	14,6	10,56	Gemeente Ridderkerk	gehele onderhoud	geen	Gemeente Ridderkerk		
916	fietspad	asfalt	3,6	16,66	Gemeente Ridderkerk	gehele onderhoud	geen	Gemeente Ridderkerk		
917	voetpad	tegels	2,6	16,12	Gemeente Ridderkerk	gehele onderhoud	geen	Gemeente Ridderkerk		

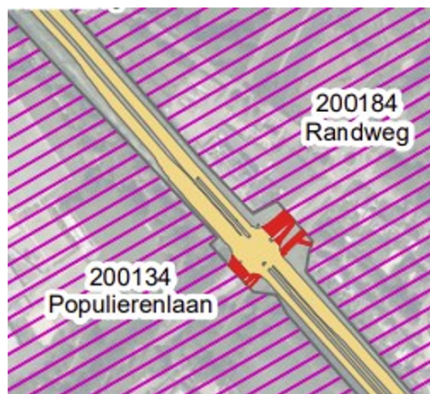


Wegnummer 200184

I - Huidige BAG-nummer van de weg: 200184  
 II - Naam waaronder de weg bekend staat: Randweg  
 IIIa - Begintpunt van de weg: Rotterdamseweg  
 IIIb - Eindpunt van de weg: Kongrens  
 IIIc - Richting: Noordoostelijk

**Wegdelen**

Wegdeelnnummer	IV - Beperking in het gebruik van de weg als bedoeld in artikel 6 van de Wegwet, alsmede de afschuttingen welke zich op de weg bevinden.	Va - Aard van de verharding (of aangegeven dat de weg onverhard is)	Vb - Breedte in meters van de verharding of van de verschillende soorten van de verharding	Vc - Lengte van de verschillende delen in meters, langs de as van de weg gemeten	VII - De onderhoudsverplichtingen van de weg (of wel van de kadastrale percelen of gedeelten van percelen waarop de verplichting rust)	VIII - Omvang van de onderhoudsverplichting (op te nemen de verplichtingen ten aanzien van de verharding, kunstwerken, beplanting enz. voor zover nodig en mogelijk met verwijzing naar de kolommen IV, Va, Vb, Vc en VII)	IX - Degenen die tot het onderhoud hebben bij te dragen (of wel de kadastrale percelen of gedeelten van de percelen waarop de verplichting rust) met vermelding van de hoogteprofiel van de bijdrage	X - Het gezag dat volgens de artikelen 16 en 17 van de Wegwet heeft te zorgen dat de weg in goede staat verkeert	XI - Opmerkingen	XII - Aanduiding van de wijzigingen in de legger aangebracht met verwijzing naar de desbetreffende (eerste, tweede, derde, enz.) wijzigingslegger
906	voetpad	tegels	3,8	19,92	Gemeente Ridderkerk	gehele onderhoud	geen	Gemeente Ridderkerk		
909	geen	asfalt	12,4	28,62	Gemeente Ridderkerk	gehele onderhoud	geen	Gemeente Ridderkerk		
910	geen	asfalt	4,0	29,26	Gemeente Ridderkerk	gehele onderhoud	geen	Gemeente Ridderkerk		
911	fietspad	asfalt	3,6	31,05	Gemeente Ridderkerk	gehele onderhoud	geen	Gemeente Ridderkerk		
912	voetpad	tegels	3,8	19,92	Gemeente Ridderkerk	gehele onderhoud	geen	Gemeente Ridderkerk		
913	geen	tegels	3,8	17,92	Gemeente Ridderkerk	gehele onderhoud	geen	Gemeente Ridderkerk		



Wegnummer 200273

I - Huidige BAG-nummer van de weg: 200273  
 II - Naam waaronder de weg bekend staat: Vlietlaan  
 IIIa - Begrip van de weg: Rotterdamseweg  
 IIIb - Eindpunt van de weg: Kongress  
 IIIc - Richting: Oostelijk

Weggetalnummer	IV - Beperking in het gebruik van de weg als bedoeld in artikel 6 van de Wegenwet; almede de afschuttingen welke zich op de weg bevinden.	Va - Aard van de verhardingen (of aangegeven dat de weg onverhard is)	Vb - Breedte in meters van de verharding of van de verschillende soorten van de verharding	Vc - Lengte van de verschillende delen in meters, langs de as van de weg gemeten	VII - De onderhoudsplichtigen van de weg (of wel van de kadastrale percelen of gedeelten van percelen waarop de verplichting rust)	VIII - Omvang van de onderhoudsplicht (op te nemen de verplichtingen ten aanzien van de verharding; kunstwerken, beplanting enz. voor zoveel nodig en mogelijk met verwijzing naar de kolommen IV, Va, Vb, Vc en VII)	IX - Dagenen die tot het onderhoud hebben bij te dragen (of wel de kadastrale percelen of gedeelten van de percelen waarop de verplichting rust) met vermelding van de hoogte van de bijdrage	X - Het gezag dat volgens de artikelen 16 en 17 van de Wegenwet heeft te zorgen dat de weg in goede staat verkeert	XI - Opmerkingen	XII - Aanduiding van de wijzigingen in de legger aangebracht met verwijzing naar de desbetreffende (eerste, tweede, derde, enz.) wijzigingslegger
B65	voetpad	tegels	2,4	30,05	Gemeente Ridderkerk	gehele onderhoud	geen	Gemeente Ridderkerk		
B66	fietspad	asfalt	4,4	28,57	Gemeente Ridderkerk	gehele onderhoud	geen	Gemeente Ridderkerk		
B67	voetpad	tegels	2,4	23,72	Gemeente Ridderkerk	gehele onderhoud	geen	Gemeente Ridderkerk		
B68	geen	asfalt	15,0	29,65	Gemeente Ridderkerk	gehele onderhoud	geen	Gemeente Ridderkerk		
B69	fietspad	asfalt	3,5	32,85	Gemeente Ridderkerk	gehele onderhoud	geen	Gemeente Ridderkerk		
B70	voetpad	tegels	1,8	14,6	Gemeente Ridderkerk	gehele onderhoud	geen	Gemeente Ridderkerk		
B71	voetpad	tegels	2,3	17,52	Gemeente Ridderkerk	gehele onderhoud	geen	Gemeente Ridderkerk		
B78	fietspad	asfalt	4,1	3,05	Gemeente Ridderkerk	gehele onderhoud	geen	Gemeente Ridderkerk		



Punt 3 van het achterblad

3. Ongewijzigd/In **rood** gewijzigd vastgesteld door Gedeputeerde staten van Zuid-Holland bij besluit van .....

**2.8 Conclusie**

Op grond van de beoordeling van de ontwerp wegenlegger zijn wij voornemens de ontwerp-wegenlegger te wijzigen. Artikel 35 lid 2 van de Wegenwet schrijft voor dat wij, alvorens over te gaan tot vaststelling van een gewijzigd ontwerp, eerst afdeling 3.4 van de Algemene wet bestuursrecht toepassen.

**3. Toepassing afdeling 3.4 Algemene wet bestuursrecht**

Het ontwerp besluit tot vaststelling van de wegenlegger van de gemeente Ridderkerk hebben wij gestuurd naar de bij ons bekende belanghebbenden. Wij hebben de gelegenheid geboden om binnen de periode van zes weken na bekendmaking van het ontwerp besluit (dit was tot 19 maart 2024) schriftelijk of mondeling zienswijzen bij ons in te dienen op de voorgestelde wijzigingen. Van deze mogelijkheid is geen gebruik gemaakt.

**4. Conclusie**

Nu gebleken is dat er geen aanleiding is om wijzigingen in de gewijzigde ontwerp-wegenlegger aan te brengen, kan de ontwerp-wegenlegger met inachtneming van de voornoemde wijzigingen worden vastgesteld.

**BESLUITEN:**

- Gelet op artikel 35 lid 1 van de Wegenwet;
- Gelet op het Wegenleggerbesluit;
- Overwegende onze beoordeling van het ontwerp:

**Artikel I**

De volgende wegenleggers in te trekken:

- Basis wegenlegger vastgesteld door Gedeputeerde staten op 6 augustus 1940;
- 1e wijzigingslegger vastgesteld door Gedeputeerde staten op 29 oktober 1940;
- 2e wijzigingslegger vastgesteld door Gedeputeerde staten op 29 juni 1948;
- 3e wijzigingslegger vastgesteld door Gedeputeerde staten op 9 oktober 1951;
- 4e wijzigingslegger vastgesteld door Gedeputeerde staten op 17 december 1957;
- 5e wijzigingslegger vastgesteld door Gedeputeerde staten op 12 februari 1964;
- 6e wijzigingslegger vastgesteld door Gedeputeerde staten op 1 november 1967;
- 7e wijzigingslegger vastgesteld door Gedeputeerde staten op 15 april 1970.

## **Artikel II**

De wegelegger van de gemeente Ridderkerk van 15 november 2022 vast te stellen, met in achtneming van de in rood aangebrachte wijzigingen.

## **Artikel III**

Dit besluit treedt in werking met ingang van de dag na publicatie ervan in het provinciaal blad.

*Gedeputeerde Staten van Zuid-Holland,  
voor dezen,*

*Hoofd eenheid Advies Beheer Assets  
Dienst Beheer Infrastructuur*

## **Beroep en voorlopige voorziening**

Belanghebbenden die het met dit besluit niet eens zijn kunnen schriftelijk beroep indienen binnen zes weken na publicatie van dit besluit. Het beroepschrift moet voorzien zijn van een handtekening, naam en adres, datum, een omschrijving van het besluit waartegen het bezwaar is gericht en waarom u het met dat besluit niet eens bent. Het beroepschrift moet worden gericht aan:

Arrondissementsrechtbank Den Haag, sector Bestuursrecht, Postbus 20302, 2500 EH Den Haag (bezoekadres: Prins Clauslaan 60 te Den Haag). Voor het instellen van beroep zal griffierecht worden geheven.

Krachtens artikel 6:16 van de Awb schorst het beroep de werking van dit besluit niet. Gelet hierop kan – als tegen dit besluit beroep wordt ingesteld – ingevolge artikel 8:81 van de Awb bij de voorzieningenrechter van de Rechtbank Den Haag, sector Bestuursrecht, Postbus 20302, 2500 EH Den Haag, een verzoek tot het treffen van een voorlopige voorziening worden ingediend. Voor het verzoek zal griffierecht worden geheven. Wij verzoeken u een kopie van dit verzoek om een voorlopige voorziening toe te zenden aan: Gedeputeerde Staten van Zuid-Holland, Postbus 90602, 2509 LP Den Haag.