

Wijziging begrenzing Gelders Natuurnetwerk en Groene Ontwikkelingszone

Bekendmaking van het besluit van 14 maart 2023- zaaknummer 2022-017672 tot wijziging van een regeling

Gedeputeerde Staten van Gelderland

Gelet op Artikel 2.54a van de Omgevingsverordening Gelderland;

Gelet op het besluit van Provinciale Staten van 24 september 2014, nr. PS2014-51, waarbij Provinciale Staten de bevoegdheid aan Gedeputeerde Staten hebben gedelegeerd om kennelijke onjuistheden of wijzigingen van geringe aard in de tekst en de kaarten die bij de Omgevingsverordening horen en de digitale verbeelding daarvan te corrigeren en aan te brengen;

Besluiten

1. Vast te stellen de volgende regeling tot wijziging van de Omgevingsverordening Gelderland.

Voor de volgende locaties de kaart regels Natuur behorende bij de Omgevingsverordening Gelderland te wijzigen conform bijgevoegde kaarten.

- Kleuverspad, Aalten
- Waterfront, Harderwijk
- Vijverhof, Berg en Dal
- Kade-uitbreiding logistiek terrein Verhuellweg, Doesburg
- Onderstation Winterswijk
- Weidevogelgebied Hooiweg, Hedel, Maasdriel
- Steenfabriek Caprice, Lingewaard

2. Deze regeling treedt in werking met ingang van de dag na publicatie in het Provinciaal Blad.

Gedeputeerde Staten van Gelderland

John Berends

Commissaris van de Koning

Miriam Nienhuis-van Doremaele

Secretaris

Bijlage 1 Wijzigingen ganzenrustgebied Caprice, Huissen

Wijzigingen ganzenrustgebied - Caprice, Huissen



Vigerende ligging GNN en GO



Wijzigingen GNN en GO

Meter
0 125 250
Gemeente Lingewaard
Datum: 13-2-2023
I&A-Data | PRV-2210 0670

Legenda
▨ ganzenrustgebied



Bijlage 2 Wijzigingen GNN en GO Vijverhof Berg en Dal

Wijzigingen GNN en GO - Vijverhof, Berg en Dal



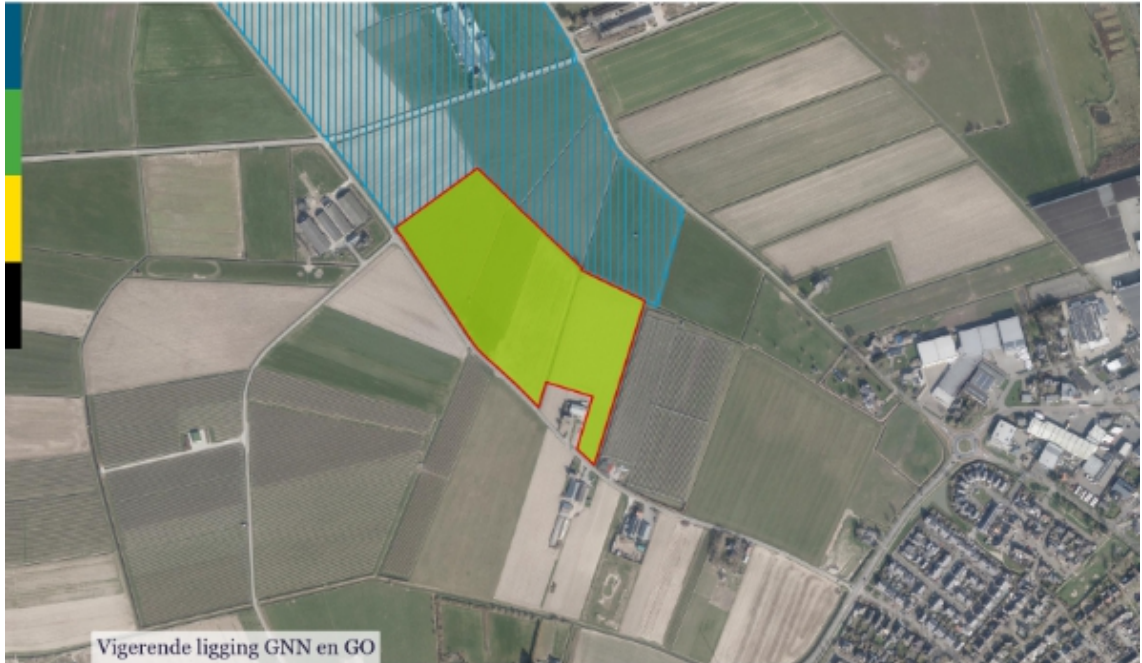
Meter
0 10 20
Gemeente Berg en Dal
Datum: 13-2-2023
I&A-Data | PRV-2210 0670

Legenda

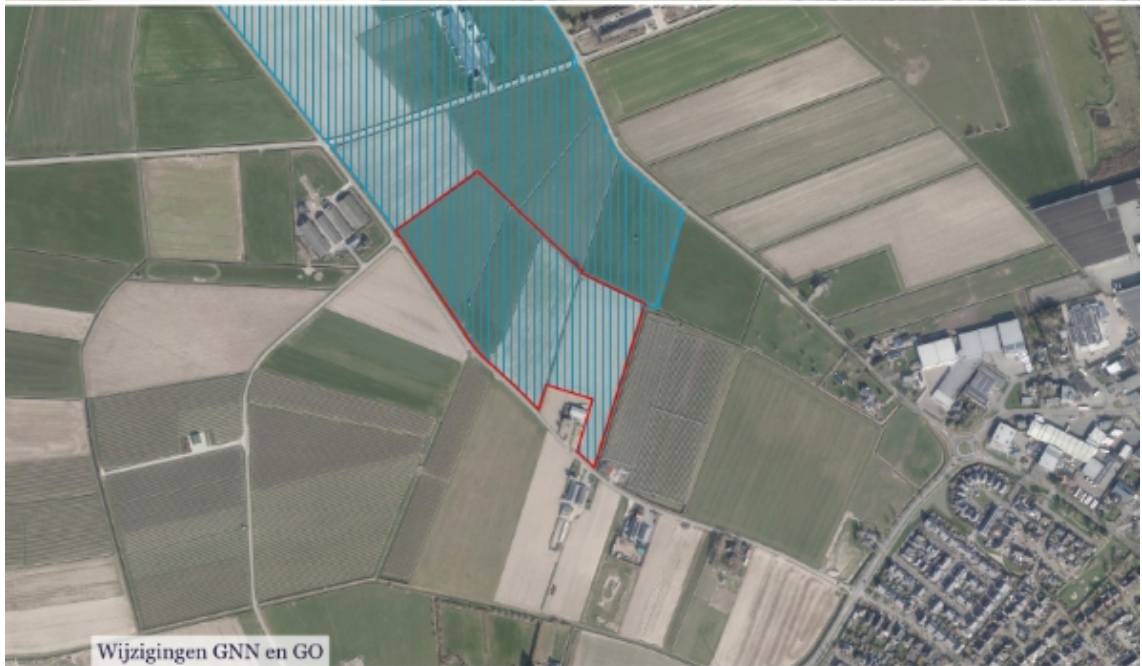


Bijlage 3 Wijzigingen GO en weidevogelgebied Hooiweg Hedel

Wijzigingen GO en weidevogelgebied - Hooiweg, Hedel





Vigerende ligging GNN en GO



Wijzigingen GNN en GO

Meter
0 160 320
Gemeente Maasdriel
Datum: 13-2-2023
I&A-Data | PRV-2210 0670

Legenda

-  weidevogelgebied
-  Groene ontwikkelingszone



Bijlage 4 Wijzigingen Natuurbegraven Vijverhof Berg en Dal

Wijzigingen Natuurbegraven - Vijverhof, Berg en Dal



Vigerende ligging GNN en GO



Wijzigingen GNN en GO

Meter
0 10 20
Gemeente Berg en Dal
Datum: 13-2-2023
I&A-Data | PRV-2210 0670

Legenda

- verkeningsgebied bijzondere voorwaarden natuurbegraven Gelders natuurnetwerk
- verkeningsgebied voorwaarden natuurbegraven Gelders natuurnetwerk



Bijlage 5 Wijzigingen GO Onderstation Winterswijk

Wijzigingen GO - Onderstation, Winterswijk



Meter
0 50 100
Gemeente Winterswijk
Datum: 13-2-2023
I&A-Data | PRV-2210 0670

Legenda
Gelders Natuurnetwerk
Groene ontwikkelingszone



Bijlage 6 Wijzigingen GO Verhuellweg Doesburg

Wijzigingen GO - Verhuellweg, Doesburg



Meter
0 75 150
Gemeente Doesburg
Datum: 15-2-2023

I&A-Data | PRV-2210 0670

Legenda

- Gelders Natuurnetwerk
- Groene ontwikkelingszone



Gepubliceerd te Arnhem
Gedeputeerde Staten van Gelderland
John Berends - Commissaris van de Koning
Miriam Nienhuis-van Doremaele - secretaris