

Ontwerpbesluit wijziging Provinciale Omgevingsverordening Drenthe 2018, kaart D3 Natuurnetwerk Nederland (ontwerpbesluit NNN kaart 2022)

Op 12 april 2022 hebben Gedeputeerde Staten van de provincie Drenthe ingestemd met de ontwerp wijziging van de Provinciale Omgevingsverordening Drenthe 2018, kaart D3 Natuurnetwerk Nederland en besloten deze vrij te geven voor zienswijzen (hierna ontwerpbesluit NNN-kaart 2022).

Dat betekent dat het ontwerpbesluit NNN-kaart 2022 vanaf 29 april 2022 tot en met 9 juni 2022 ter inzage ligt. In deze periode kunnen door eenieder zienswijzen worden ingediend.

Inhoud van het ontwerpbesluit NNN-kaart 2022

De ontwerp wijziging heeft betrekking op kaart D3 van de Provinciale Omgevingsverordening Drenthe 2018. Dit betreft de Natuurnetwerk Nederland-kaart. Gelet op artikel 2.28 leden 3 en 4 van de Provinciale Omgevingsverordening 2018 kunnen Gedeputeerde Staten deze kaart wijzigen.

Het Natuurnetwerk Nederland (NNN) is een landelijk netwerk van natuur- en agrarische gebieden met een speciale natuurkwaliteit. Het netwerk bestaat zowel uit afzonderlijke natuurgebieden als uit verbinding zones die deze natuurgebieden met elkaar verbinden.

Het is gebruikelijk om jaarlijks de NNN-kaart te actualiseren. Uitzondering hierop was de NNN-kaart 2021; deze actualisatie heeft niet plaatsgevonden omdat de wijzigingen te gering waren. Voor een juiste toepassing van het beschermingsregime van het NNN en een goede subsidieverlening voor natuurbeheer is het van belang de NNN-kaart actueel te houden.

De actualisatie van de NNN-kaart 2022 bestaat uit het verwerken van enkele kleine wijzigingen die voor een deel samenhangen met de wijzigingen uit het ontwerp Natuurbeheerplan 2023 en enkele kleine correcties om de kaart in overeenstemming met de werkelijkheid te brengen.

Relatie met de Omgevingswet

Op het moment dat deze procedure aanvangt, is er door Provinciale Staten nog geen besluit genomen over de Omgevingsverordening Drenthe 2022. Dit is de verordening die is voorbereid in het kader van de Omgevingswet. De NNN-kaart is ook onderdeel van deze verordening. Naar verwachting treedt de Omgevingswet op 1 januari 2023 in werking en daarmee ook de Omgevingsverordening Drenthe 2022. Op dat moment wordt ook deze wijziging ten aanzien van de NNN-kaart verwerkt in de Omgevingsverordening Drenthe 2022. Zienswijzen die worden ingediend op de voorliggende wijziging van de NNN worden ook meegenomen in de uiteindelijke wijziging van de Omgevingsverordening Drenthe 2022.

Terinzagelegging

Op grond van artikel 4.1, lid 6, van de Wet ruimtelijke ordening ligt het ontwerpbesluit NNN-kaart 2022 van 29 april 2022 tot en met 9 juni 2022 ter inzage. Eenieder kan in die periode een zienswijze indienen. De stukken kunnen worden ingezien op de volgende plekken:

- op www.provincie.drenthe.nl/natuurnetwerk
- in het provinciehuis van de provincie Drenthe, Westerbrink 1 te Assen, op werkdagen van 08.30 tot 17.00
- op ruimtelijkeplannen.nl

Zienswijzen

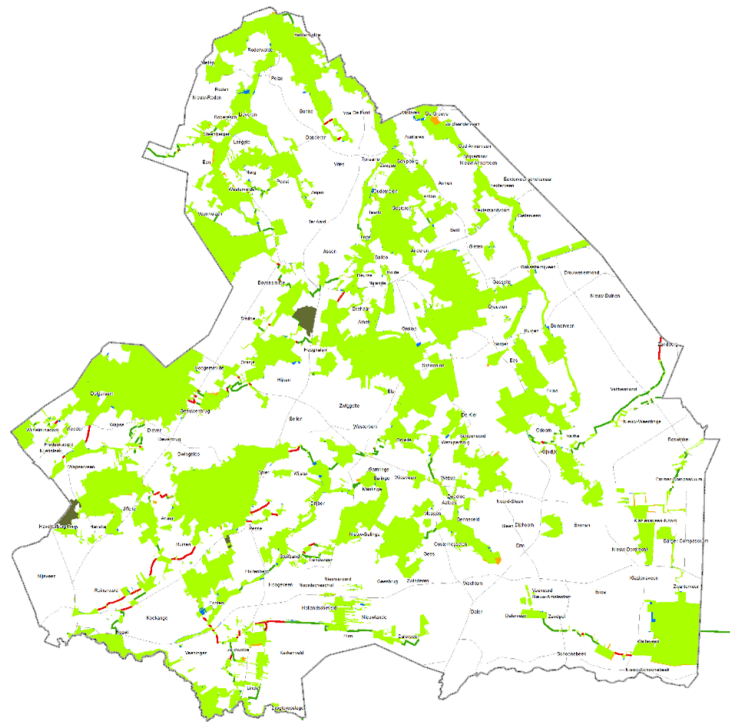
Iedereen kan een zienswijze indienen op de volgende manieren:

- een schriftelijke zienswijze indienen bij Provinciale Staten van de provincie Drenthe, Postbus 122, 9400 AC Assen;
- een schriftelijke zienswijze digitaal indienen via het digitale formulier. Dit formulier moet u met DigiD ondertekenen;
- een mondelinge zienswijze indienen. Hiervoor kunt u telefonisch een afspraak maken via het Klantcontactcentrum, telefoonnummer (0592) 36 55 55.






Inlichtingen

Voor nadere informatie kunt u contact opnemen met het Klantcontactcentrum, telefoonnummer (0592) 36 55 55. Daarnaast kunt u terecht op de eerdergenoemde website van de provincie. Voor meer informatie over het indienen van een zienswijze verwijzen wij u naar <https://www.provincie.drenthe.nl/loket/klachten-bezwaar/bezwaar-beroep/zienswijze-indienen/>

Bijlage



Ontwerp - NNN 2022

-  Provinciegrens
-  Natuurnetwerk
-  Natuurnetwerk vervalt
-  Natuurnetwerk toegevoegd
-  Defensie terrein met natuurwaarden
-  Ecologische verbinding
-  Functioneert niet

Project: Ontwerp NNN kaart 2022

Datum: 31-3-2022

Bestandslocatie: \\gis\beelden\NNT\NNT2022_NNN

\\gis\beelden\NNT\NNT2022_ontwerp\NNT2022

Schaal 1:250.000

0 2,5 5 7,5 10 km

GIS en Geografische Informatiekadaster, Apeldoorn 2018

