

## **Besluit van Gedeputeerde Staten van Noord-Holland van 6 december 2022, nr. 1843362/ 1933294, tot vaststelling een beschrijving nieuwe grenzen tussen de gemeenten Hilversum en Gooise Meren.**

Gedeputeerde staten van Noord-Holland,

Gelet op de conform artikel 3, tweede lid onder a van de Wet algemene regels herindeling door de gemeenteraad van Hilversum bij besluit van 26 oktober 2022, nr. 116256 en door de gemeenteraad van Gooise Meren bij besluit van 21 september 2022, nr. 198834 vastgestelde herindelingsregeling tot grenscorrectie tussen de gemeenten Hilversum en Gooise Meren;

Gelet op artikel 2, tweede lid van de Wet algemene regels herindeling;

### **Besluiten**

#### **Artikel 1**

Gedeputeerde staten stellen de volgende beschrijving vast van de grenzen op basis van kadastrale kenmerken, die zijn aangegeven op de bij de herindelingsregeling tot grenscorrectie tussen de gemeenten Hilversum en Gooise Meren gevoegde kaarten, waarbij in geval van:

Kaart 1, de volledige kadastrale percelen:

Hilversum A 1405  
Hilversum A 1370  
Hilversum A 1207  
Hilversum A 544  
Hilversum A 545  
Hilversum A 546  
Hilversum A 1853  
Hilversum A 1852  
Hilversum A 1400  
Hilversum A 1368  
Hilversum A 1371  
Hilversum A 1850  
Hilversum A 1537  
Hilversum A 1538  
Hilversum A 1775  
Hilversum A 1328  
Hilversum A 2367  
Hilversum A 2368  
Hilversum A 2369  
Hilversum A 2370

binnen de gemeentegrens van Gooise Meren komen te liggen, waarbij de huidige, tot op heden daaromheen liggende gemeentegrens vervalt en de nieuwe gemeentegrens aanvangt op het snijpunt A (van de kadastrale percelen: NDN00E155, HVS00A1207 en HVS00A1208) en loopt langs zuidwestelijke zijde van de kadastrale percelen HVS00A1207 en HVS00A1405 tot aan het snijpunt B (van de kadastrale percelen: HVS00A2259, BSM1E5386, HVS00A1405).

Kaart 2, de volgende kadastrale percelen:

Bussum C 1126  
Bussum C 1082  
Bussum C 1232  
Bussum C 1233  
Bussum C 1372  
Bussum C 1294  
Bussum C 1216

Binnen de gemeentegrens van Hilversum komen te liggen, waarbij de huidige, tot op heden daaromheen liggende gemeentegrens vervalt en de nieuwe gemeentegrens aanvangt op het snijpunt C (van de kadastrale percelen: BSM01C1082, BSM01C1434 en HVS00I2975) en loopt via de noordzijde langs de ka-

dastrale percelen BSM01C1126, BSM01C1232, BSM01C1233, BSM01C1372 en noordoostelijke en oostelijke zijde van BSM01C1294 tot aan het snijpunt D (van de kadastrale percelen: BSM01C1294, BSM01C1297, HVS00C7088 EM HVS00C2119).

Kaart 3, de volgende kadastrale percelen:

Hilversum C 6564  
Hilversum C 7079  
Hilversum C 6771  
Hilversum C 5163

Binnen de gemeentegrens van Gooise Meren komen te liggen, waarbij de huidige, tot op heden daaromheen liggende gemeentegrens vervalt en de nieuwe gemeentegrens aanvangt op het snijpunt E (van de kadastrale percelen: BSM01D6139, HVS00C6564, BSM01D6819 en HVS00C9689) en loopt via de zuidwestelijke zijde van de kadastrale percelen HVS00C6564, HVS00C7079, HVS00C6771 en HVS00C5163 en via de zuidoostelijke en de noordelijk-oostelijke zijde van kadastraal perceel HVS00C5163 loopt tot aan het snijpunt F (van de kadastrale percelen: BSM01D6225, BSM01D2375, HVS00C10195, HVS00C6771).

Kaart 4: de volgende kadastrale percelen:

Hilversum A 1399  
Hilversum A 327  
Hilversum A 1398

Binnen de gemeentegrens van Gooise Meren komen te liggen, waarbij de huidige, tot op heden daaromheen liggende gemeentegrens vervalt en de nieuwe gemeentegrens aanvangt op het snijpunt G (van de kadastrale percelen: HVS00A1178, HVS00A327, BSM01C1336 EN BSM01C1194) (en loopt via de westelijke en zuidelijke zijde van het kadastraal perceel HVS00A327 naar snijpunt H van de kadastrale percelen: HVS00A327, BSM01C1336 en HVS00A1397) om via de bestaande gemeentegrens vanaf snijpunt I (van de kadastrale percelen: HVS00A1397, BSM01C1336, BSM01C1339 en HVS00A1398) te lopen via de noordelijke en westelijke zijde van HVS00A1398 en westelijke en zuidelijke zijde van HVS00A1399 tot aan snijpunt J (van de kadastrale percelen: HVS00A1399, BSM01C1341, BSM01C1282 en HVS00A2267).

## **Artikel 2**

Dit besluit treedt in werking met ingang van 1 januari 2023.

*Haarlem, 6 december 2022*

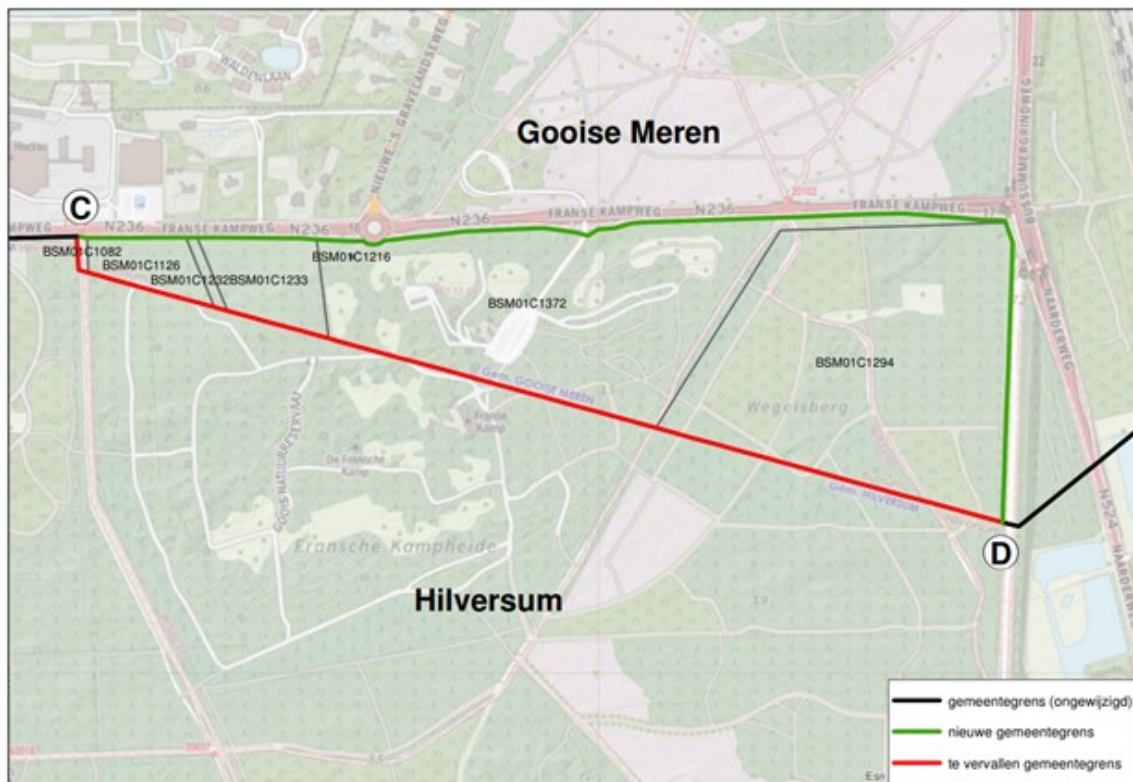
*Gedeputeerde Staten van Noord-Holland,*

*A.Th.H. van Dijk, voorzitter*

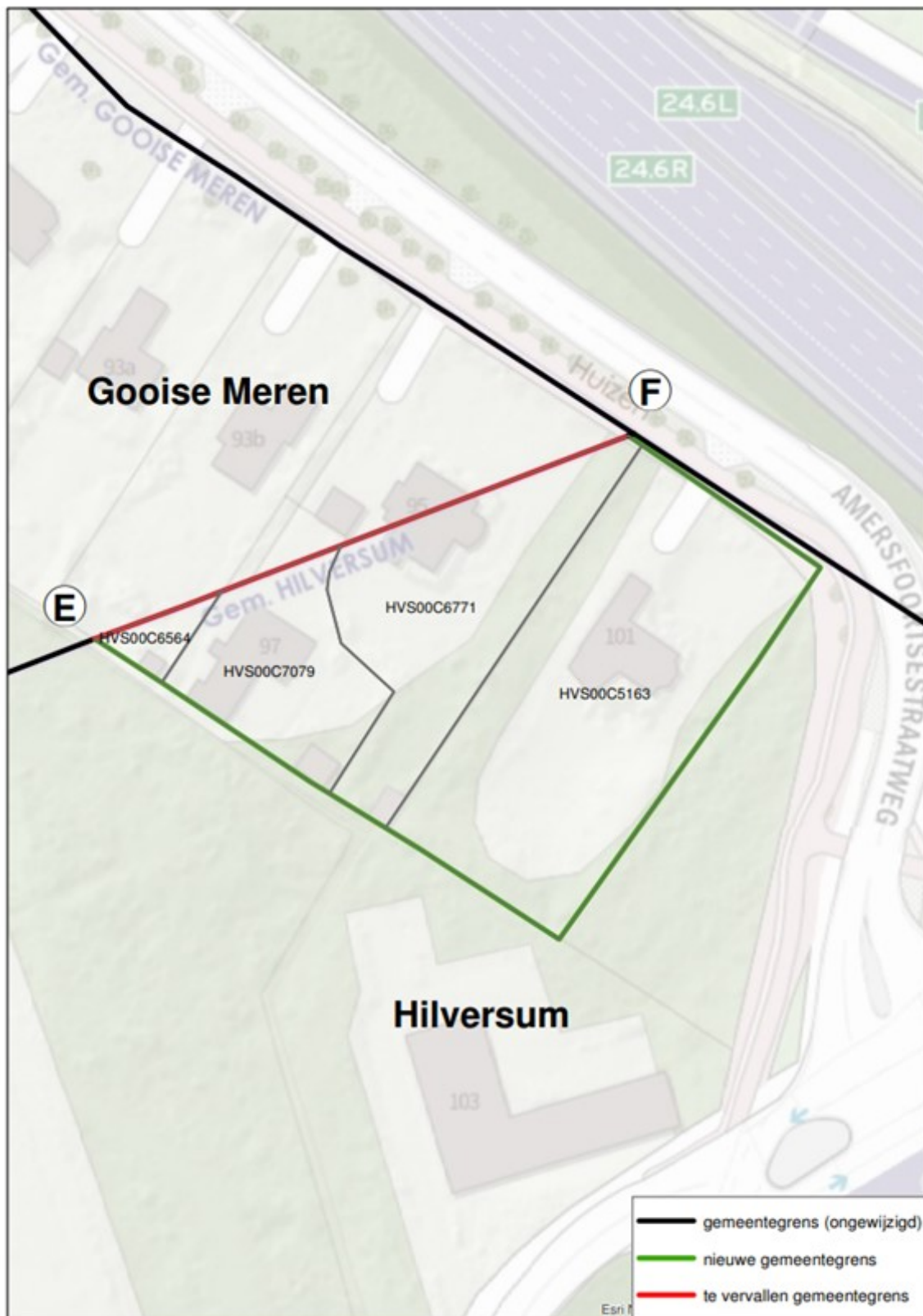
*R.M. Bergkamp, provinciesecretaris*

*Deze beslissing is namens Gedeputeerde Staten genomen door het lid van het college dat met dit onderwerp is belast*

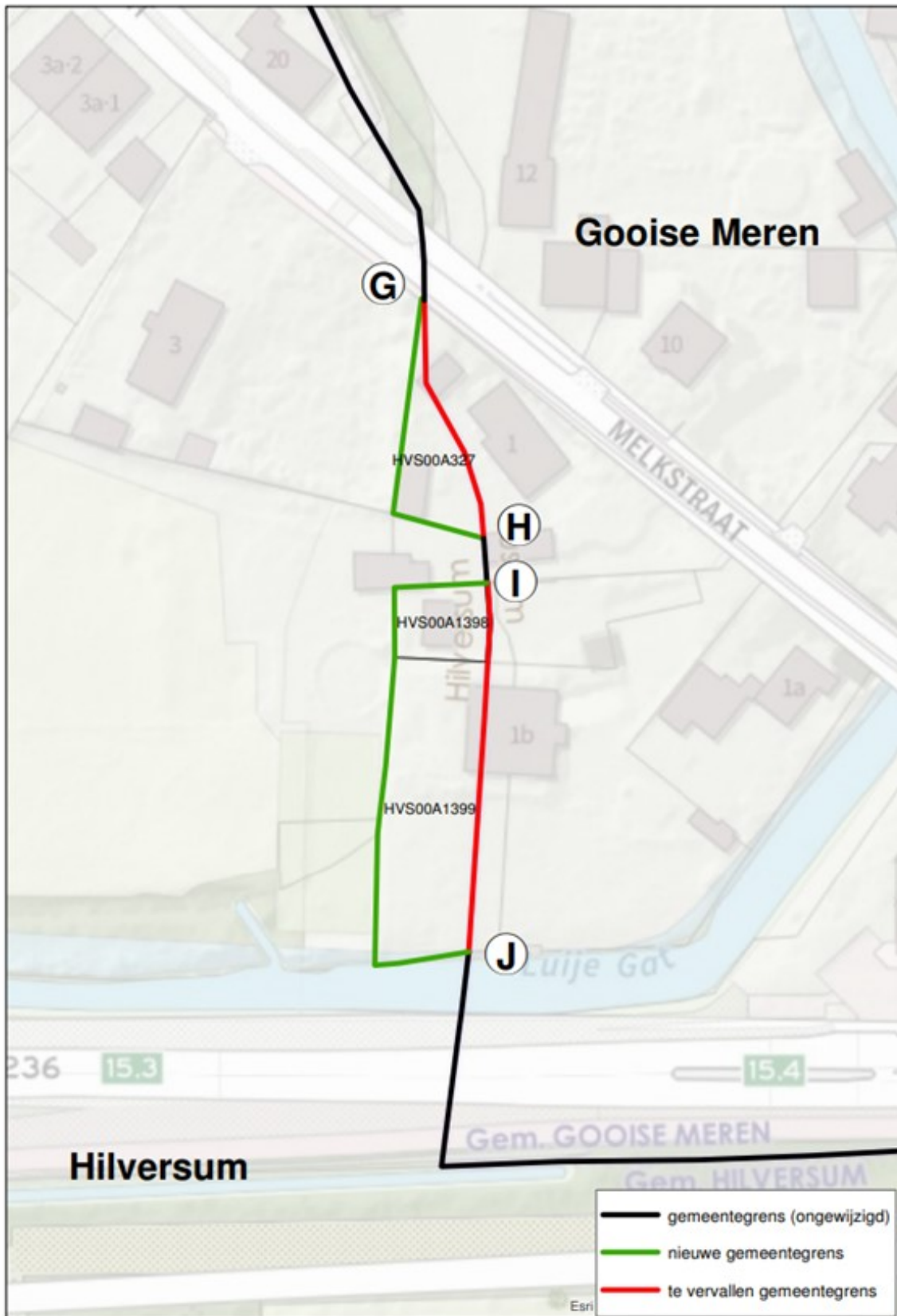




Kaart 3 Kadastrale percelen die van Hilversum overgaan naar Gooise Meren.



Kaart 4 Kadastrale percelen die van Hilversum overgaan naar Gooise Meren.



Kaart 5 Overzichtskaart met de locaties van wijziging

