

Besluit van gedeputeerde staten van Zuid-Holland van 17 december 2019, PZH-2019-716990847, DOS-2016-0005086, tot wijziging van de Subsidieregeling groen Zuid-Holland 2016 bijlage 2 (Besluit tot wijziging van Subsidieregeling groen Zuid-Holland 2016 bijlage 2)

Gedeputeerde staten van Zuid-Holland;

Gelet op artikel 3 van de Algemene subsidieverordening Zuid-Holland 2013;
Overwegende dat het wenselijk is om in de paragraaf 2.2 'Agrarische structuurversterking voor de grondgebonden landbouw' in bijlage 2 een kaart aan te passen zodat subsidieaanvragen mogelijk worden in de toegevoegde gebieden;

Besluiten:

Artikel I

De Subsidieregeling groen Zuid-Holland 2016 wordt als volgt gewijzigd:

Bijlage 2 behorende bij Artikel 2.2.3, van de Subsidieregeling Groen Zuid-Holland 2016 wordt vervangen door de bijlage 2 behorende bij dit besluit.

Artikel II

Dit besluit treedt in werking met ingang van de dag na de datum van uitgifte van het provinciaal blad waarin dit besluit wordt geplaatst.

Den Haag, 17 december 2019

Gedeputeerde staten van Zuid-Holland,

drs. H.M.M. Koek,

secretaris

drs. J. Smit,


voorzitter








Bijlage 2 bij artikel 2.2.3, van de Subsidieregeling groen Zuid-Holland 2016



Legenda

 Toepassingsgebied subsidieregeling kavelruil

Overig

-  Steden en dorpen
-  Water
-  Wegen
-  Provinciegrens
-  Gemeentegrens



Schaal 1:100.000 (op A4-formaat)
0 5 10 km



Toelichting

De onderhavige wijziging van de Subsidieregeling groen Zuid-Holland 2016 (Srg) heeft betrekking op paragraaf 2.2 Agrarische structuurversterking in de grondgebonden landbouw, artikel 2.2.3

Subsidievereisten: Om voor subsidie als bedoeld in artikel 2.2.1 in aanmerking te komen staat de kavel op de in bijlage 2 opgenomen kaart 'Agrarische structuurversterking' aangeduid als agrarisch gebied waar agrarische structuurversterking gewenst is.

In de subsidieparagraaf wordt verwezen naar de kaart in bijlage 2 van de Srg. De kaart in deze bijlage is echter gedateerd en het agrarisch gebied staat niet correct weergegeven. Met deze wijziging van de Srg wordt de kaart geactualiseerd.