

Besluit van Gedeputeerde Staten van de provincie Noord-Holland van 3 september 2019, nr 1268469/1268616, tot wijziging van kaart 4 (ecologie) bij de Provinciale Ruimtelijke Verordening

Gedeputeerde Staten van Noord-Holland;

Overwegende dat aanleiding bestaat op grond van artikel 43 een aantal onjuistheden in begrenzing van het Natuurnetwerk Nederland op kaart 4 bij de Provinciale Ruimtelijke Verordening (PRV) te corrigeren.

Besluiten:

Artikel 1

De begrenzingen van het Natuurnetwerk Nederland op kaart 4 (ecologie) bij de Provinciale Ruimtelijke Verordening worden gewijzigd door vervanging van deze kaart 4 door de bij dit besluit behorende bijlage kaart 4 (ecologie).

Artikel 2

Een digitale verbeelding van kaart 4 (ecologie) behorende bij de Provinciale Ruimtelijke Verordening wordt elektronisch beschikbaar gesteld overeenkomstig artikel 1.2.1 van het Besluit ruimtelijke ordening.

Artikel 3

Dit besluit treedt in werking met ingang van de dag na de datum van uitgifte van het provinciaal blad waarin het wordt geplaatst.

Haarlem, 3 september 2019

Gedeputeerde Staten van Noord-Holland,

A. van Dijk, voorzitter

R.M. Bergkamp, provinciesecretaris





Bijlage kaart 4

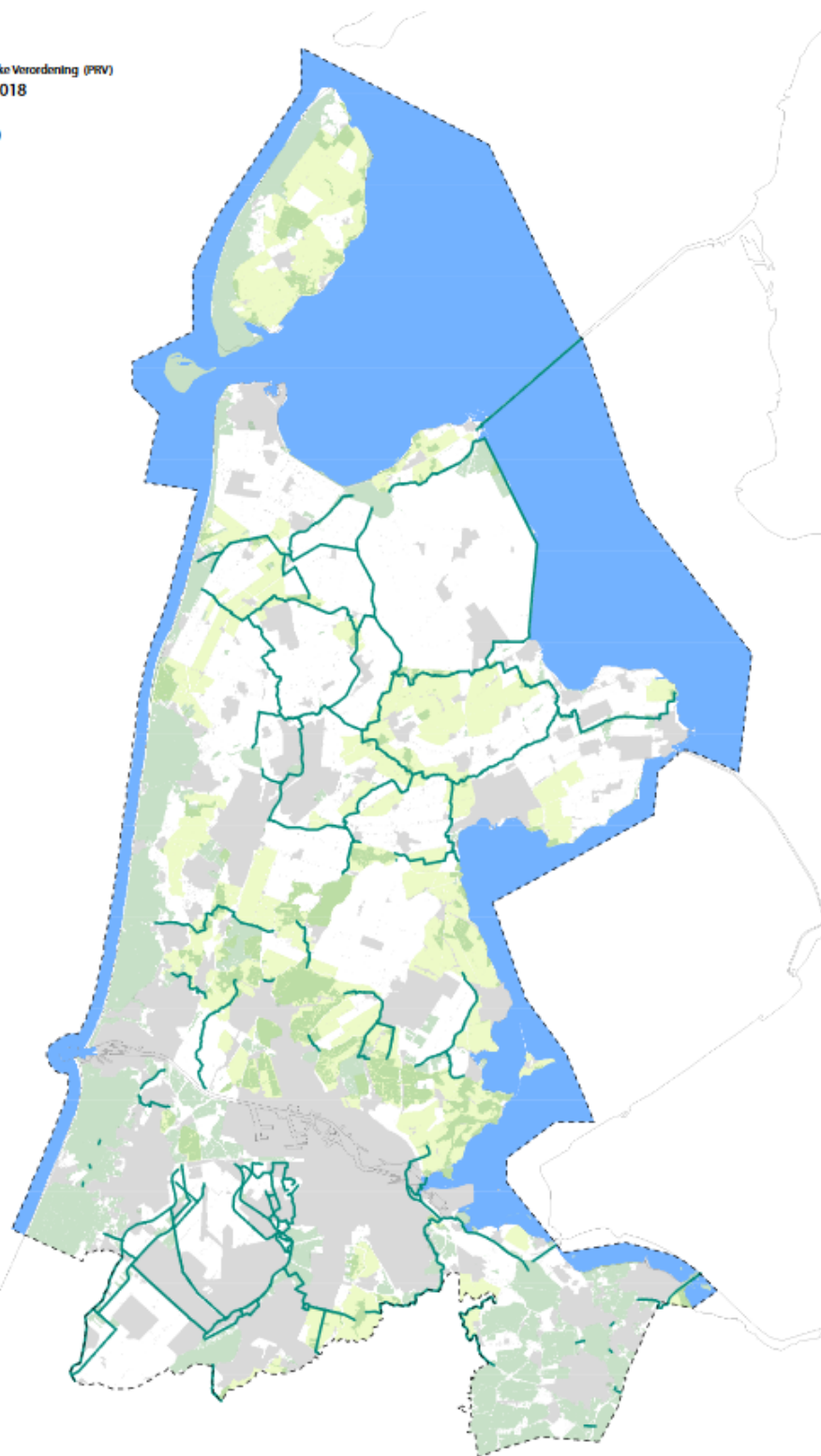
KAART 4: ECOLOGIE

behorende bij de Provinciale Ruimtelijke Verordening (PRV)

vastgesteld door PS 23.04.2018

Wijzigingsbesluit GS 03.09.2019

-  Natuurnetwerk Nederland (NNN)
-  NNN grote wateren
-  Weidevogelgebied
-  Natuurverbinding



Kaarten en tekst dienen in samenhang te worden gelezen.
Aan afzonderlijke kaarten kunnen geen rechten worden ontleend.