

Wijzigingen begrenzing Gelders Natuurnetwerk en Groene Ontwikkelingszone Omgevingsverordening Gelderland

Bekendmaking van het besluit van 23 april 2019 - zaaknummer 2019-004409 tot Wijziging begrenzing Gelders Natuurnetwerk en Groene Ontwikkelingszone op de kaart Regels Natuur behorende bij de Omgevingsverordening Gelderland

Gedeputeerde Staten van Gelderland

Gelet op Artikel 2.42 van de Omgevingsverordening Gelderland,

Besluiten

1. Vast te stellen de volgende regeling tot wijziging van de begrenzing op de kaart Regels Natuur behorende bij de Omgevingsverordening Gelderland.
 1. Landgoed De Valkenberg, gemeente Rheden
 2. Scheepswerf Ravenstein, gemeente Druten
 3. Inpassingsplan Filipsberg, gemeente Heerde
 4. Bosbeekweg Bennekom, gemeente Ede
 5. Sportpark Kastanjebos, Otterlo, gemeente Ede
 6. Landgoed Appel, gemeente Nijkerk
 7. Oostelijke randweg, gemeente Doetinchem
 8. Gaanderenseweg, gemeente Doetinchem
 9. Natuurcompensatie N18, Holterhoek, gemeente Berkelland
2. Deze regeling treedt in werking met ingang van de dag na publicatie in het Provinciaal Blad.
3. De vastgestelde wijzigingen worden op de kaart Regels Natuur verwerkt bij de consolidatie van de eerstvolgende actualisatie van de Omgevingsverordening (Actualisatieplan 7 tot wijziging van de Omgevingsverordening Gelderland).

Gedeputeerde Staten van Gelderland Voornoemd

Gepubliceerd te Arnhem

Gedeputeerde Staten van Gelderland


J.C.G.M. Berends - Commissaris van de Koning

P.G.G. Hilhorst - secretaris

Bijlage 1 Landgoed De Valkenberg, gemeente Rheden

Wijzigingen GNN en GO - Landgoed De Valkenberg

Gemeente Rheden

 provincie
Gelderland




Vigerende ligging GNN en GO




Wijzigingen GNN en GO



Legenda

-  Wijzigingsgebied
-  Gelders natuurnetwerk
-  Groene ontwikkelingszone




Cartograaf: I&A/GIC
Zaaknummer: 2019-004409
Datum: 10-04-2019

Bijlage 2 Scheepswerf Ravenstein, gemeente Druten

Wijzigingen GNN - Scheepswerf Ravestein

Gemeente Druten

 provincie
Gelderland




Vigerende ligging GNN en GO




Wijzigingen GNN en GO



Legenda

-  Wijzigingsgebied
-  Gelders natuurnetwerk
-  Groene ontwikkelingszone




Cartograaf: I&A/GIC
Zaaknummer: 2019-004409
Datum: 10-04-2019

Bijlage 3 Inpassingsplan Filipsberg, gemeente Heerde

Wijzigingen GNN en GO - Provinciaal inpassingsplan Filipsberg

Gemeente Heerde

 provincie
Gelderland




Vigerende ligging GNN en GO




Wijzigingen GNN en GO



Legenda

-  Wijzigingsgebied o.b.v. Bestemmingsplan
-  Gelders natuurnetwerk
-  Groene ontwikkelingszone





Cartograaf: I&A/GIC
Zaaknummer: 2019-004409
Datum: 10-04-2019

Bijlage 4 Bosbeekweg Bennekom, gemeente Ede

Wijzigingen GNN en GO - Bosbeekweg

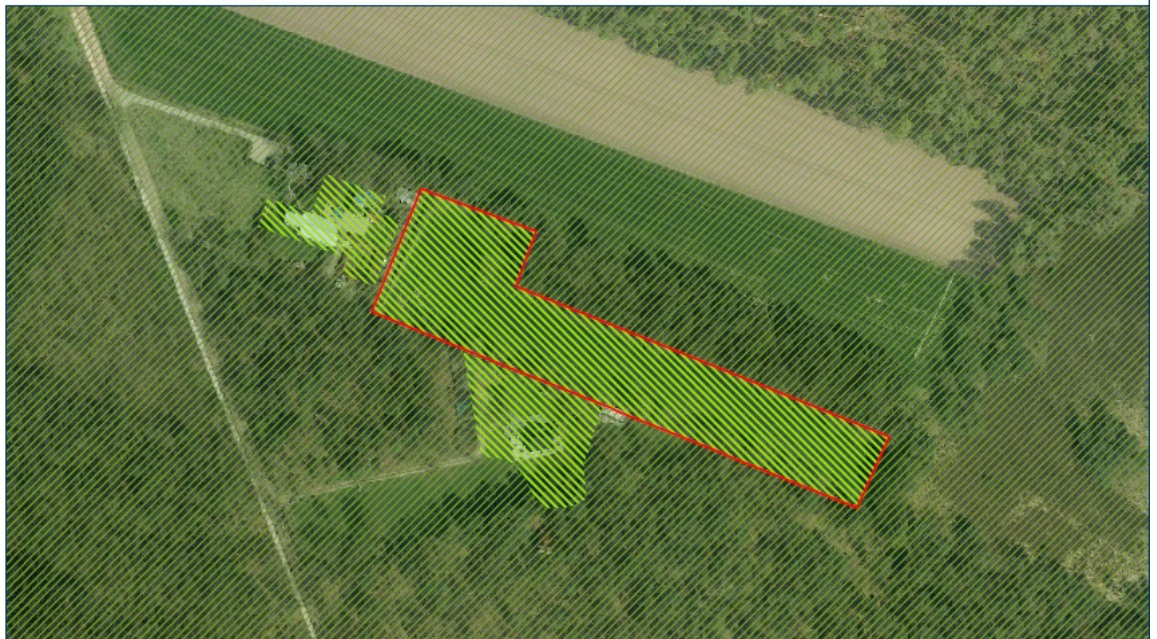
Gemeente Ede

 provincie
Gelderland




Vigerende ligging GNN en GO




Wijzigingen GNN en GO



Legenda

-  Wijzigingsgebied o.b.v. Bestemmingsplan
-  Gelders natuurnetwerk
-  Groene ontwikkelingszone




Cartograaf: I&A/GIC
Zaaknummer: 2019-004409
Datum: 10-04-2019

Bijlage 5 Sportpark Kastanjebos, Otterlo, gemeente Ede

Wijzigingen GNN en GO - Sportpark Kastanjebos Otterlo

Gemeente Ede

 provincie
Gelderland




Vigerende ligging GNN en GO




Wijzigingen GNN en GO



Legenda

-  Wijzigingsgebied
-  Gelders natuurnetwerk
-  Groene ontwikkelingszone




Cartograaf: I&A/GIC
Zaaknummer: 2019-004409
Datum: 10-04-2019

Bijlage 6 Landgoed Appel, gemeente Nijkerk

Wijzigingen GNN en GO - Landgoed Appel

Gemeente Nijkerk

 provincie
Gelderland



Vigerende ligging GNN en GO




Wijzigingen GNN en GO



Legenda

-  Wijzigingsgebied
-  Gelders natuurnetwerk
-  Groene ontwikkelingszone




Cartograaf: I&A/GIC
Zaaknummer: 2019-004409
Datum: 10-04-2019

Bijlage 7 Oostelijke randweg, gemeente Doetinchem

Wijzigingen GNN en GO - Oostelijke randweg

Gemeente Doetinchem

 provincie
Gelderland




Vigerende ligging GNN en GO




Wijzigingen GNN en GO



Legenda

-  Wijzigingsgebied
-  Gelders natuurnetwerk
-  Groene ontwikkelingszone





Cartograaf: I&A/GIC
Zaaknummer: 2019-004409
Datum: 10-04-2019

Bijlage 8 Gaanderenseweg, gemeente Doetinchem

Wijzigingen GNN en GO - Gaanderenseweg

Gemeente Doetinchem

 provincie
Gelderland




Vigerende ligging GNN en GO




Wijzigingen GNN en GO



Legenda

-  Wijzigingsgebied
-  Gelders natuurnetwerk
-  Groene ontwikkelingszone




Cartograaf: I&A/GIC
Zaaknummer: 2019-004409
Datum: 10-04-2019

Bijlage 9 Natuurcompensatie N18, Holterhoek, gemeente Berkelland

Wijzigingen GNN en GO - Natuurcompensatie N18 - Holterhoek

Gemeente Berkelland

 provincie
Gelderland




Vigerende ligging GNN en GO



Wijzigingen GNN en GO



Legenda

-  Wijzigingsgebied
-  Gelders natuurnetwerk
-  Groene ontwikkelingszone




Cartograaf: I&A/GIC
Zaaknummer: 2019-004409
Datum: 10-04-2019