

Besluit van Provinciale Staten van Noord-Holland van 12 november 2018 tot wijziging van de Waterverordening Rijnland

Provinciale Staten van Noord-Holland

Besluiten:

gelezen de voordracht van Gedeputeerde Staten van Noord-Holland;

gelet op artikel 2.4 en 2.8 van de Waterwet en artikel 145 van de Provinciewet;

overwegende dat het, in verband met de afwaardering van de primaire C-keringen ten zuiden van het Noordzeekanaal en de functie van een deel van deze afgewaardeerde trajecten voor het regionale watersysteem, noodzakelijk is de Waterverordening Rijnland te wijzigen;

overwegende dat het wenselijk is dat het huidige veiligheidsniveau tegen overstroming van de voormalige primaire C-keringen ten noorden en ten zuiden van het Noordzeekanaal in stand blijft voor de duur dat de primaire waterkering IJmuiden, de primaire waterkering ten noorden van de Lek en de primaire waterkering langs het IJmeer en Gooimeer nog niet geheel voldoen aan de nieuwe wettelijke normen voor veiligheid tegen overstroming;

overwegende dat de besturen van het Hoogheemraadschap Hollands Noorderkwartier, van het Hoogheemraadschap van Rijnland en van het Waterschap Amstel, Gooi en Vecht hebben toegezegd zich gezamenlijk in te spannen om de aanwezige profielen van de voormalige primaire C-keringen voor de aangegeven periode te handhaven met gebruikmaking van het juridisch instrumentarium dat hen daartoe ter beschikking staat;

overwegende dat het vanwege de gewijzigde inzichten met betrekking tot de normen voor waterkwantiteit, noodzakelijk is de Waterverordening Rijnland te wijzigen;

Artikel I

De Waterverordening Rijnland wordt als volgt gewijzigd:

A

Bijlage 1, kaart A, regionale waterkeringen en veiligheidsnormering, wordt vervangen door de bij dit besluit behorende bijlage 1, kaart A.

B

Aan Bijlage 4, normen waterkwantiteit, wordt de bij dit besluit behorende bijlage 4, kaart A, toegevoegd.

Artikel II

Dit besluit treedt in werking met ingang van de dag na de datum van uitgifte van het provinciaal blad waarin dit besluit wordt geplaatst.

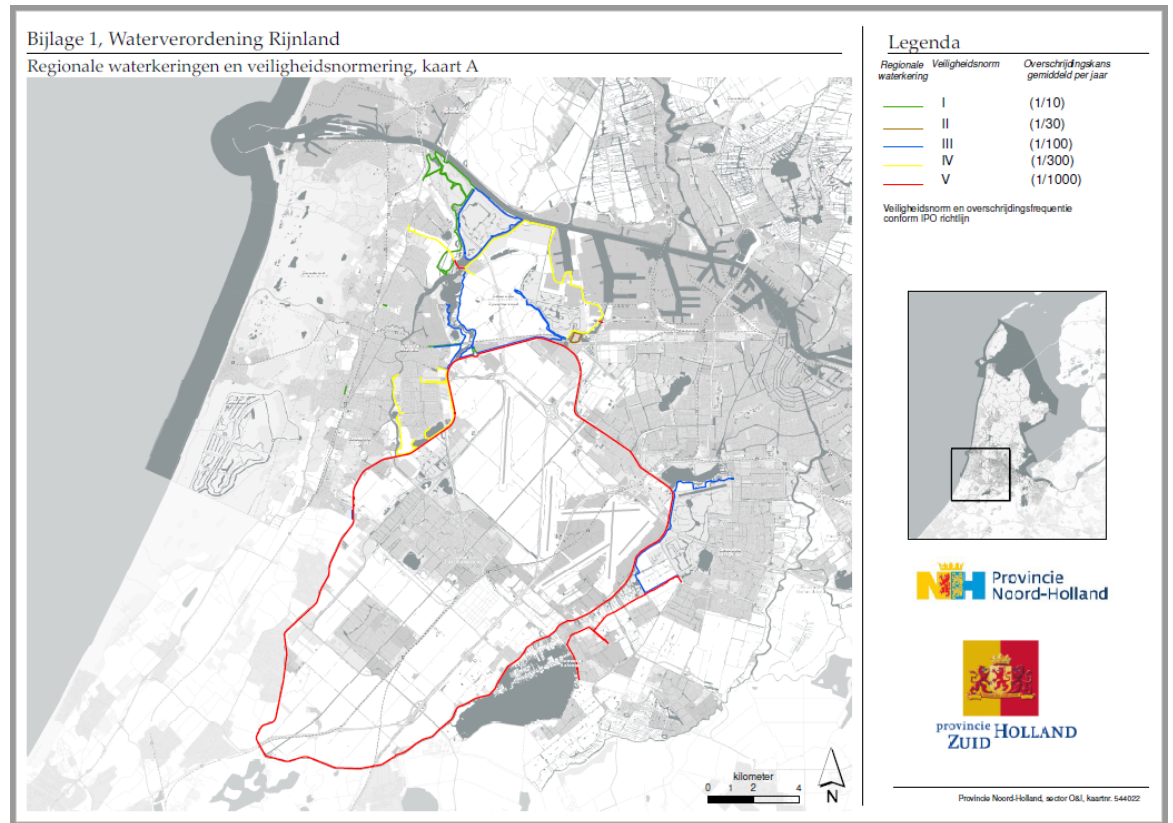
Haarlem, 12 november 2018

Provinciale Staten van Noord-Holland,

J.W. Remkes, voorzitter

K. Bolt, griffier

Bijlage 1 Kaart A Regionale keringen





Bijlage 4 Kaart A

Bijlage 4, Waterverordening Rijnland, behorende bij artikel 2.3, achtste lid (april 2018)

Kaart A Gebiedsspecifieke norm



Legenda

-  Inlaagpolder
-  Graslandnorm 1/7



provincie
ZUID HOLLAND



Provincie
Noord-Holland

Provincie Noord-Holland, sector O&M, kaartnr. 544022