

Besluit van Provinciale Staten van Noord-Holland van 12 november 2018 tot wijziging van de Waterverordening Hoogheemraadschap Hollands Noorderkwartier

Provinciale Staten van Noord-Holland

Besluiten:

gelezen de voordracht van Gedeputeerde Staten van Noord-Holland;

gelet op artikel 2.4 van de Waterwet en artikel 145 van de Provinciewet;

overwegende dat het, in verband met de afwaardering van de primaire C-keringen ten noorden van het Noordzeekanaal en langs het voormalige Wieringermeer en de functie van een deel van deze afgewaardeerde trajecten voor het regionale watersysteem, noodzakelijk is de Waterverordening Hoogheemraadschap Hollands Noorderkwartier te wijzigen;

overwegende dat het wenselijk is dat het huidige veiligheidsniveau tegen overstroming van de voormalige primaire C-keringen ten noorden en ten zuiden van het Noordzeekanaal in stand blijft voor de duur dat de primaire waterkering IJmuiden, de primaire waterkering ten noorden van de Lek en de primaire waterkering langs het IJmeer en Gooimeer nog niet geheel voldoen aan de nieuwe wettelijke normen voor veiligheid tegen overstroming;

overwegende dat de besturen van het Hoogheemraadschap Hollands Noorderkwartier, van het Hoogheemraadschap van Rijnland en van het Waterschap Amstel, Gooi en Vecht hebben toegezegd zich gezamenlijk in te spannen om de aanwezige profielen van de voormalige primaire C-keringen ten noorden en ten zuiden van het Noordzeekanaal voor de aangegeven periode te handhaven met gebruikmaking van het juridisch instrumentarium dat hen daartoe ter beschikking staat;

Artikel I

De Waterverordening Hoogheemraadschap Hollands Noorderkwartier wordt als volgt gewijzigd:

1. Bijlage 1A Kaart met regionale waterkeringen en de bijbehorende veiligheidsnormen, bedoeld in artikel 2.1, eerste lid van de Waterverordening Hoogheemraadschap Hollands Noorderkwartier wordt vervangen door de bij dit besluit behorende kaart 1A.
2. Bijlage 1D Kaart met regionale waterkeringen en de bijbehorende veiligheidsnormen, bedoeld in artikel 2.1, eerste lid van de Waterverordening Hoogheemraadschap Hollands Noorderkwartier wordt vervangen door de bij dit besluit behorende kaart 1D.
3. Bijlage 1E Kaart met regionale waterkeringen en de bijbehorende veiligheidsnormen, bedoeld in artikel 2.1, eerste lid van de Waterverordening Hoogheemraadschap Hollands Noorderkwartier wordt vervangen door de bij dit besluit behorende kaart 1^E.

Artikel II

Dit besluit treedt in werking met ingang van de dag na de datum van uitgifte van het provinciaal blad waarin dit besluit wordt geplaatst.

Haarlem, 12 november 2018

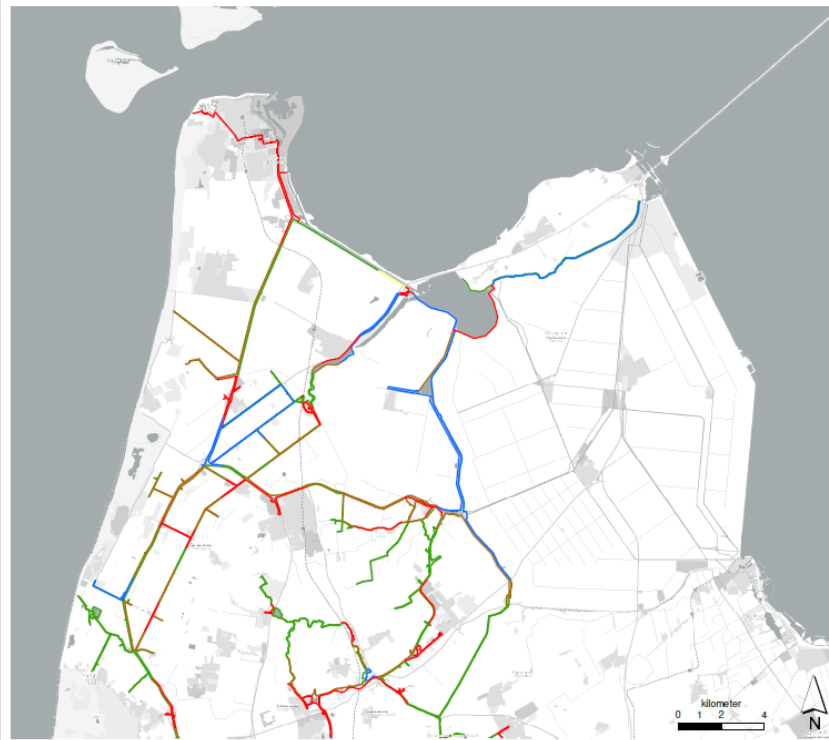
Provinciale Staten van Noord-Holland,

J.W. Remkes, voorzitter

K. Bolt, statengriffier

Bijlage 1
Bijlage 1 A Kaart

Bijlage 1A: Kaart met regionale waterkeringen en de bijbehorende veiligheidsnormen, bedoeld in artikel 2.1, eerste lid van de Waterverordening Hoogheemraadschap Hollands Noorderkwartier



Legenda

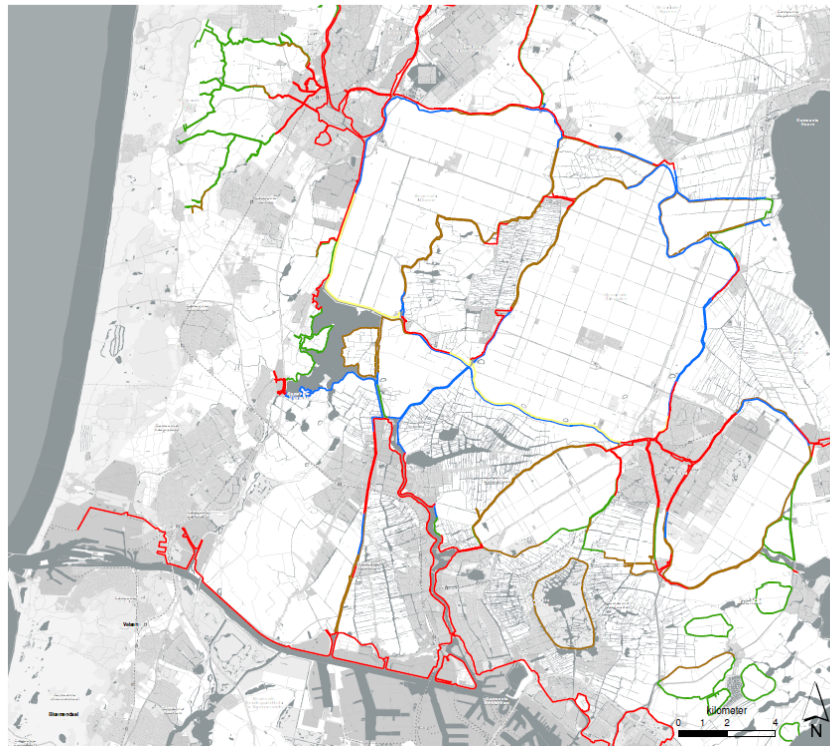
Regionale waterkering	Veiligheidsnorm	Overschrijdingskans gemiddeld per jaar
—	I	(1/10)
—	II	(1/30)
—	III	(1/100)
—	IV	(1/300)
—	V	(1/1000)

Veiligheidsnorm en overschrijdingsfrequentie conform IPO richtlijn



Bijlage 2
Bijlage 1 D Kaart

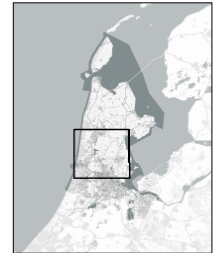
Bijlage 1D: Kaart met regionale waterkeringen en de bijbehorende veiligheidsnormen, bedoeld in artikel 2.1, eerste lid van de Waterverordening Hoogheemraadschap Hollands Noorderkwartier



Legenda

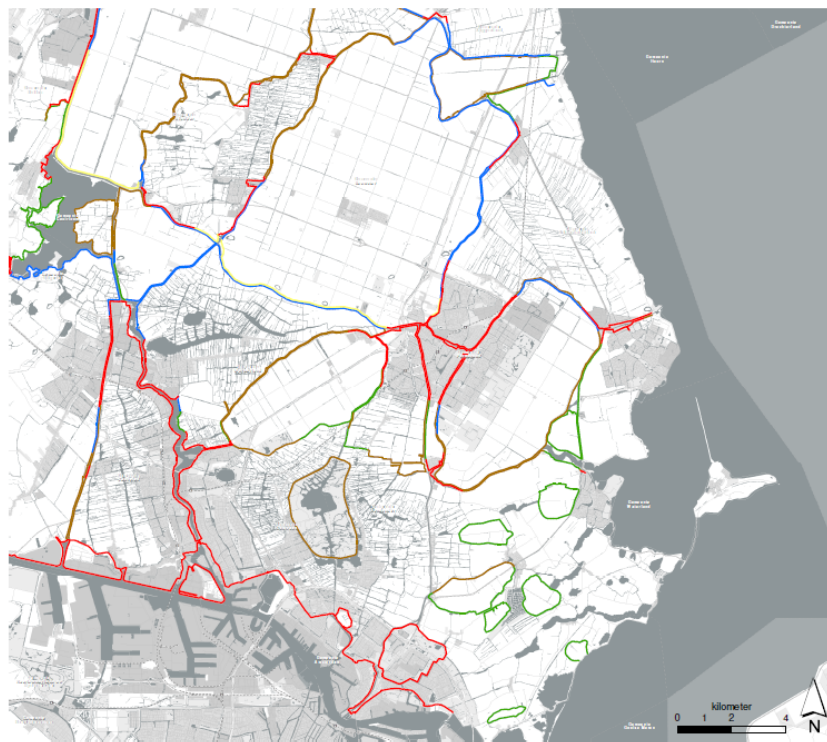
Regionale waterkering	Veiligheidsnorm	Overschrijdingskans gemiddeld per jaar
I		(1/10)
II		(1/30)
III		(1/100)
IV		(1/300)
V		(1/1000)

Veiligheidsnorm en overschrijdingsfrequentie conform IPO richtlijn



Bijlage 3
Bijlage 1 E Kaart

Bijlage 1E: Kaart met regionale waterkeringen en de bijbehorende veiligheidsnormen, bedoeld in artikel 2.1, eerste lid van de Waterverordening Hoogheemraadschap Hollands Noorderkwartier



Legenda

Regionale waterkering	Veiligheidsnorm	Overschrijdingskans gemiddeld per jaar
—	I	(1/10)
—	II	(1/30)
—	III	(1/100)
—	IV	(1/300)
—	V	(1/1000)

Veiligheidsnorm en overschrijdingsfrequentie conform IPO richtlijn

