

## Besluit van Provinciale Staten van Noord-Holland van 12 november 2018 tot wijziging van de Waterverordening Waterschap Amstel, Gooi en Vecht 2017

Provinciale Staten van Noord-Holland

### Besluiten:

gelezen de voordracht van Gedeputeerde Staten van Noord-Holland;

gelet op artikel 2.4 van de Waterwet en artikel 145 van de Provinciewet;

overwegende dat het, in verband met de afwaardering van de primaire C-keringen ten zuiden van het Noordzeekanaal en de functie van deze afgewaardeerde trajecten voor het regionale watersysteem, noodzakelijk is de Waterverordening Waterschap Amstel, Gooi en Vecht 2017 te wijzigen;

overwegende dat het wenselijk is dat het huidige veiligheidsniveau tegen overstroming van de voormalige primaire C-keringen ten noorden en ten zuiden van het Noordzeekanaal in stand blijft voor de duur dat de primaire waterkering IJmuiden, de primaire waterkering ten noorden van de Lek en de primaire waterkering langs het IJmeer en Gooimeer nog niet geheel voldoen aan de nieuwe wettelijke normen voor veiligheid tegen overstroming;

overwegende dat de besturen van het Hoogheemraadschap Hollands Noorderkwartier, van het Hoogheemraadschap van Rijnland en van het Waterschap Amstel, Gooi en Vecht hebben toegezegd zich gezamenlijk in te spannen om de aanwezige profielen van de voormalige primaire C-keringen voor de aangegeven periode te handhaven met gebruikmaking van het juridisch instrumentarium dat hen daartoe ter beschikking staat;

### Artikel I

De Waterverordening Waterschap Amstel, Gooi en Vecht 2017 wordt als volgt gewijzigd:

Bijlage 1: Kaart met regionale waterkeringen en de bijbehorende veiligheidsnormen, bedoeld in artikel 2.1, eerste lid van de Waterverordening Waterschap Amstel, Gooi en Vecht 2017 te vervangen door de bij dit besluit behorende kaart.

### Artikel II

Dit besluit treedt in werking met ingang van de dag na de datum van uitgifte van het provinciaal blad waarin dit besluit wordt geplaatst.

*Haarlem, 12 november 2018*

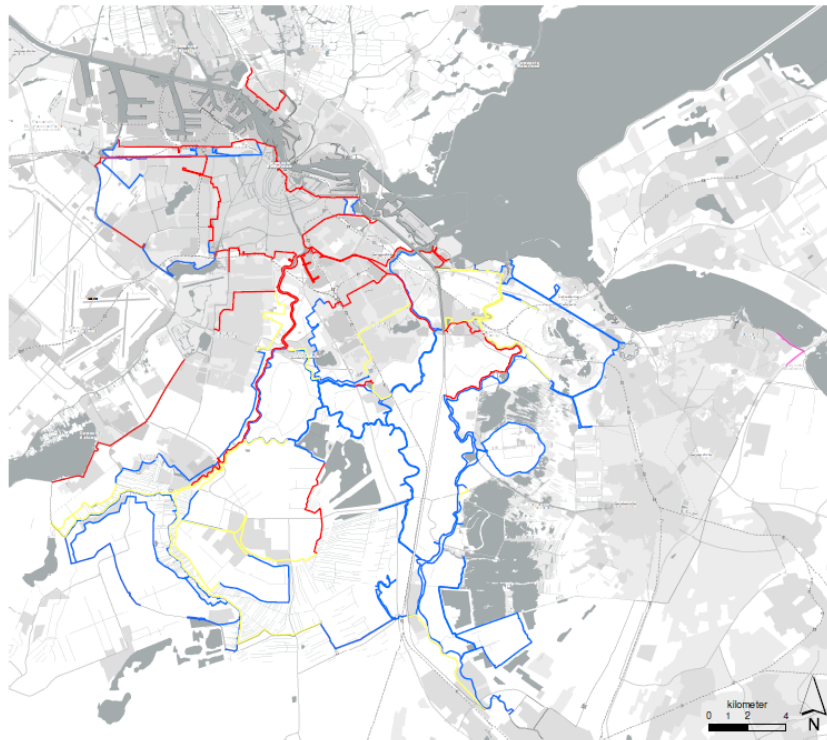
*Provinciale Staten van Noord-Holland,*

*J.W. Remkes, voorzitter*







*K. Bolt, statengriffier*

## Bijlage 1 Kaart regionale keringen

Bijlage 1: Kaart met regionale keringen en bijbehorende veiligheidsnormen, bedoeld in artikel 2.1, eerste lid van de Waterverordening Waterschap Amstel, Gooi en Vecht 2017



### Legenda

Regionale waterkering	Veiligheidsnorm	Overschrijdingskans gemiddeld per jaar
	I	(1/10)
	II	(1/30)
	III	(1/100)
	IV	(1/300)
	V	(1/1000)
		(1/4000)

Veiligheidsnorm en overschrijdingsfrequentie conform IPO richtlijn



PROVINCIE ZUID-HOLLAND



PROVINCIE UTRECHT



Provincie Noord-Holland

Provincie Noord-Holland, sector O&L, kaartnr. 544032