

Besluit van gedeputeerde staten van Noord-Holland van 30 oktober 2018, nr. 1093616/1109276, tot vaststelling van de grensbeschrijving van de nieuwe gemeente Haarlemmermeer.

Gedeputeerde Staten van Noord-Holland
Gelet op de wet tot samenvoeging van de gemeenten Haarlemmermeer en Spaarnwoude en Haarlemmermeer (Staatsblad 276, jaargang 2018);

Gelet op het besluit van 11 juli 2018 houdende het tijdstip van inwerkingtreding van deze wet (Staatsblad 277, jaargang 2018);

Gelet op artikel 2, tweede lid, van de Wet algemene regels herindeling;

Besluiten:

ARTIKEL 1

Gedeputeerde staten stellen de navolgende beschrijving van de grens vast van de nieuwe gemeente Haarlemmermeer, die gelijk zijn aan de buitengrens van de huidige gemeenten Haarlemmerliede en Spaarnwoude en Haarlemmermeer, die zijn aangegeven op de bij dit besluit behorende kaart:

- A. *Grens met Aalsmeer*
Vanaf het snijpunt van de grens tussen de op te heffen gemeente Haarlemmermeer en de gemeenten Aalsmeer en Amstelveen volgt de nieuwe grens de huidige grens tussen de op te heffen gemeente Haarlemmermeer en de gemeente Aalsmeer tot aan het snijpunt van de huidige grens van de op te heffen gemeente Haarlemmermeer en de gemeenten Aalsmeer en Kaag en Braassem.
- B. *Grens met Kaag en Braassem*
Vanaf het onder A. laatstgenoemde snijpunt volgt de nieuwe grens de huidige grens tussen de op te heffen gemeente Haarlemmermeer en de gemeente Kaag en Braassem tot aan het snijpunt van de huidige grens van de op te heffen gemeente Haarlemmermeer en de gemeenten Kaag en Braassem en Teylingen.
- C. *Grens met Teylingen*
Vanaf het onder B. laatstgenoemde snijpunt volgt de nieuwe grens de huidige grens tussen de op te heffen gemeente Haarlemmermeer en de gemeente Teylingen tot aan het snijpunt van de huidige grens van de op te heffen gemeente Haarlemmermeer en de gemeenten Teylingen en Lisse.
- D. *Grens met Lisse*
Vanaf het onder C. laatstgenoemde snijpunt volgt de nieuwe grens de huidige grens tussen de op te heffen gemeente Haarlemmermeer en de gemeente Lisse tot aan het snijpunt van de huidige grens van de op te heffen gemeente Haarlemmermeer en de gemeenten Lisse en Hillegom.
- E. *Grens met Hillegom*
Vanaf het onder D. laatstgenoemde snijpunt volgt de nieuwe grens de huidige grens tussen de op te heffen gemeente Haarlemmermeer en de gemeente Hillegom tot aan het snijpunt van de huidige grens van de op te heffen gemeente Haarlemmermeer en de gemeenten Hillegom en Bloemendaal.
- F. *Grens met Bloemendaal*
Vanaf het onder E. laatstgenoemde snijpunt volgt de nieuwe grens de huidige grens tussen de op te heffen gemeente Haarlemmermeer en de gemeente Bloemendaal tot aan het snijpunt van de huidige grens van de op te heffen gemeente Haarlemmermeer en de gemeenten Bloemendaal en Heemstede.
- G. *Grens met Heemstede*
Vanaf het onder F. laatstgenoemde snijpunt volgt de nieuwe grens de huidige grens tussen de op te heffen gemeente Haarlemmermeer en de gemeente Heemstede tot aan het snijpunt van de

huidige grens tussen de op te heffen gemeente Haarlemmermeer en de gemeenten Heemstede en Haarlem.

- H. *Grens met Haarlem*
Vanaf het onder G. laatstgenoemde snijpunt volgt de nieuwe grens de huidige grens tussen de op te heffen gemeente Haarlemmermeer en de gemeente Haarlem tot aan het snijpunt van de huidige grens van de op te heffen gemeenten Haarlemmermeer en Haarlemmerliede en Spaarnwoude en de gemeente Haarlem.
- I. *Grens met Haarlem*
Vanaf het onder H. laatstgenoemde snijpunt volgt de nieuwe grens de huidige grens tussen de op te heffen gemeente Haarlemmerliede en Spaarnwoude en de gemeente Haarlem tot aan het snijpunt van de huidige grens van de op te heffen gemeente Haarlemmerliede en Spaarnwoude en de gemeenten Haarlem en Velsen.
- J. *Grens met Velsen*
Vanaf het onder I. laatstgenoemde snijpunt volgt de nieuwe grens de huidige grens tussen de op te heffen gemeente Haarlemmerliede en Spaarnwoude en de gemeente Velsen tot aan het snijpunt van de huidige grens van de op te heffen gemeente Haarlemmerliede en Spaarnwoude en de gemeenten Velsen en Zaanstad.
- K. *Grens met Zaanstad*
Vanaf het onder J. laatstgenoemde snijpunt volgt de nieuwe grens de huidige grens tussen de op te heffen gemeente Haarlemmerliede en Spaarnwoude en de gemeente Zaanstad tot aan het snijpunt van de huidige grens van de op te heffen gemeente Haarlemmerliede en Spaarnwoude en de gemeenten Zaanstad en Amsterdam.
- L. *Grens met Amsterdam*
Vanaf het onder K. laatstgenoemde snijpunt volgt de nieuwe grens de huidige grens tussen de op te heffen gemeente Haarlemmerliede en Spaarnwoude en de gemeente Amsterdam tot aan het snijpunt van de huidige grens van de op te heffen gemeenten Haarlemmerliede en Spaarnwoude en Haarlemmermeer en de gemeente Amsterdam.
- M. *Grens met Amsterdam*
Vanaf het onder L. laatstgenoemde snijpunt volgt de nieuwe grens de huidige grens tussen de op te heffen gemeente Haarlemmermeer en de gemeente Amsterdam tot aan het snijpunt van de huidige grens van de op te heffen gemeente Haarlemmermeer en de gemeenten Amsterdam en Amstelveen.
- N. *Grens met Amstelveen*
Vanaf het onder M. laatstgenoemde snijpunt volgt de nieuwe grens de huidige grens tussen de op te heffen gemeente Haarlemmermeer en de gemeente Amstelveen tot aan het snijpunt van de huidige grens van de op te heffen gemeente Haarlemmermeer en de gemeenten Amstelveen en Aalsmeer.

ARTIKEL 2

Dit besluit treedt in werking met ingang van de dag na de datum van uitgifte van het provinciaal blad waarin het wordt geplaatst.

Haarlem, 30 oktober 2018

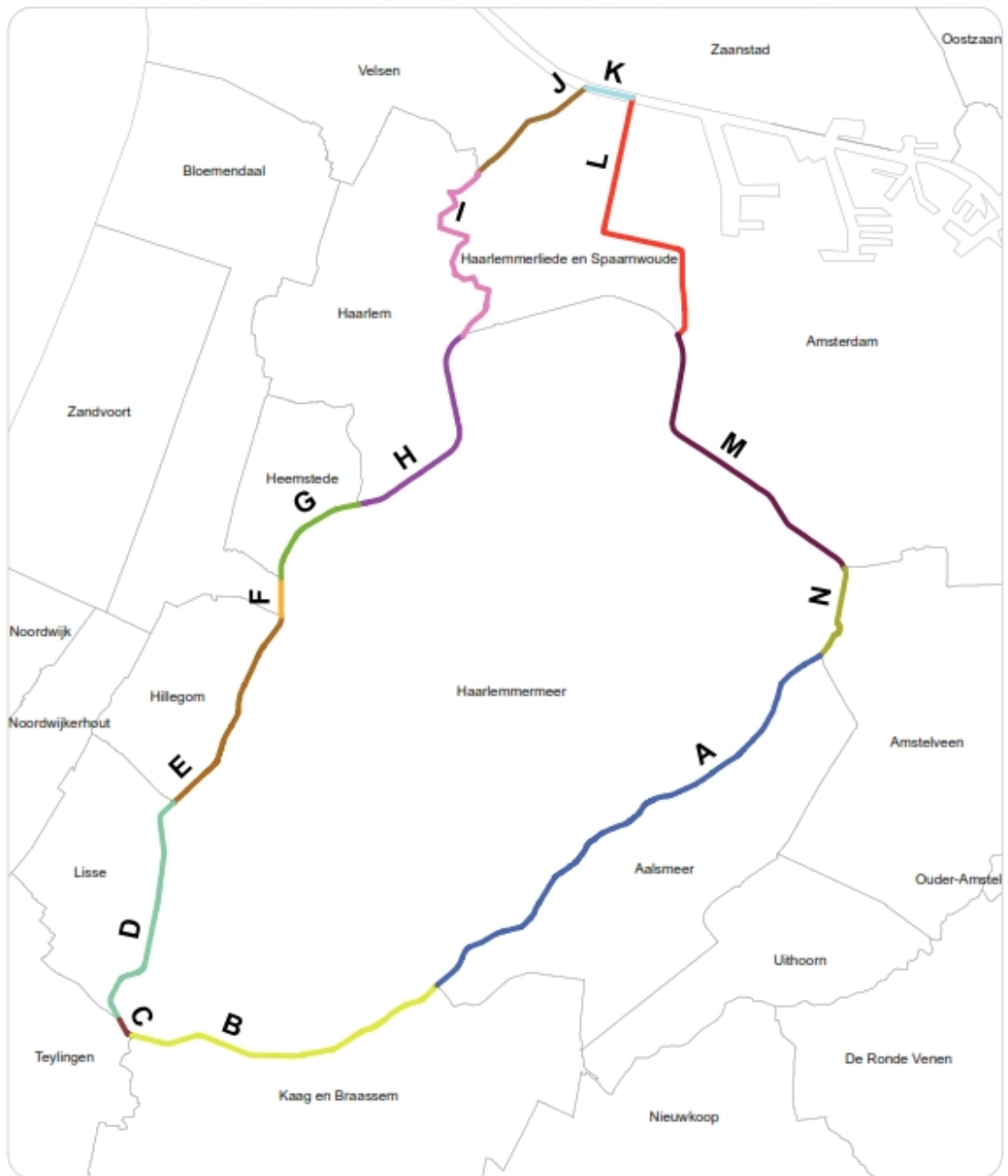
Gedeputeerde staten van Noord-Holland,

J.W. Remkes, voorzitter.













R. M. Bergkamp, provinciesecretaris

Bijlage

Vaststellen grensbeschrijving nieuwe gemeente Haarlemmermeer



Onderdelen nieuwe gemeentegrens, grenzend aan:

- | | | |
|--|--|---|
|  A Aalsmeer |  H Haarlem |  Overige gemeente-
grenzen 2018 |
|  B Kaag en Braassem |  I Haarlem | |
|  C Teylingen |  J Velsen | |
|  D Lisse |  K Zaanstad | |
|  E Hillegom |  L Amsterdam | |
|  F Bloemendaal |  M Amsterdam | |
|  G Heemstede |  N Amstelveen | |

