






Kaart 1:

Zoekgebied Nieuwe EHS, onderdeel nieuwe natuur

Taakstelling: 151.500 ha

waarvan in

- Bufferzones: 2.827 ha
- NURG: 7.000 ha
- Grensmaas: 750 ha
- Zandmaas pakket 1: 570 ha

-  zoekgebied nieuwe natuur (inclusief omslag)
-  zoekgebied nieuwe natuur in bufferzones
-  zoekgebied nieuwe natuur NURG
-  zoekgebied nieuwe natuur Grensmaas
-  zoekgebied nieuwe natuur Zandmaas pakket 1

ondergrond

 bruto EHS op het land

