Gemeente Amsterdam

GEMEENTEBLAD

Officiële uitgave van de gemeente Amsterdam

Nr. 433996
16 september
2026

Vaststellen van de openbare ruimte Riekerpad en het wijzigingen van de begrenzingen bij openbare ruimten Damloperspad, Jachthavenweg en Riekerweg in stadsdelen Nieuw-West en Zuid te Amsterdam

Het college van burgemeester en wethouders van Amsterdam,
gelet op :
a. artikel 108 jo artikel 160 van de Gemeentewet
b. artikel 6 van de Wet basisregistraties adressen en gebouwen (BAG)
c. artikel 7 van de Verordening basisinformatie 2018
d. de Beleidsregel vaststelling openbare ruimte

gezien:

- het positief advies van de ANOR op 12 februari 2026
- het positief advies van het dagelijks bestuur van stadsdeel Nieuw-West op 26 mei 2026
- het positief advies van het dagelijks bestuur van stadsdeel Zuid op 2 juni 2026

stelt de volgende openbare ruimte vast:

- **Riekerpad** (BAG-type: weg).

stelt bij de volgende openbare ruimten een wijziging van de begrenzing vast:

- **Damloperspad** (BAG-type: weg).
- **Jachthavenweg** (BAG-type: weg).
- **Riekerweg** (BAG-type: weg).

in overeenstemming met de bijbehorende situatietekening.

De openbare ruimte wordt vastgesteld op 31 december 2031.

Aldus vastgesteld in de vergadering van 8 september 2026

De burgemeester
Femke Halsema

De gemeentesecretaris
Catrien Lenstra

Bijlage 1: Situatietekening

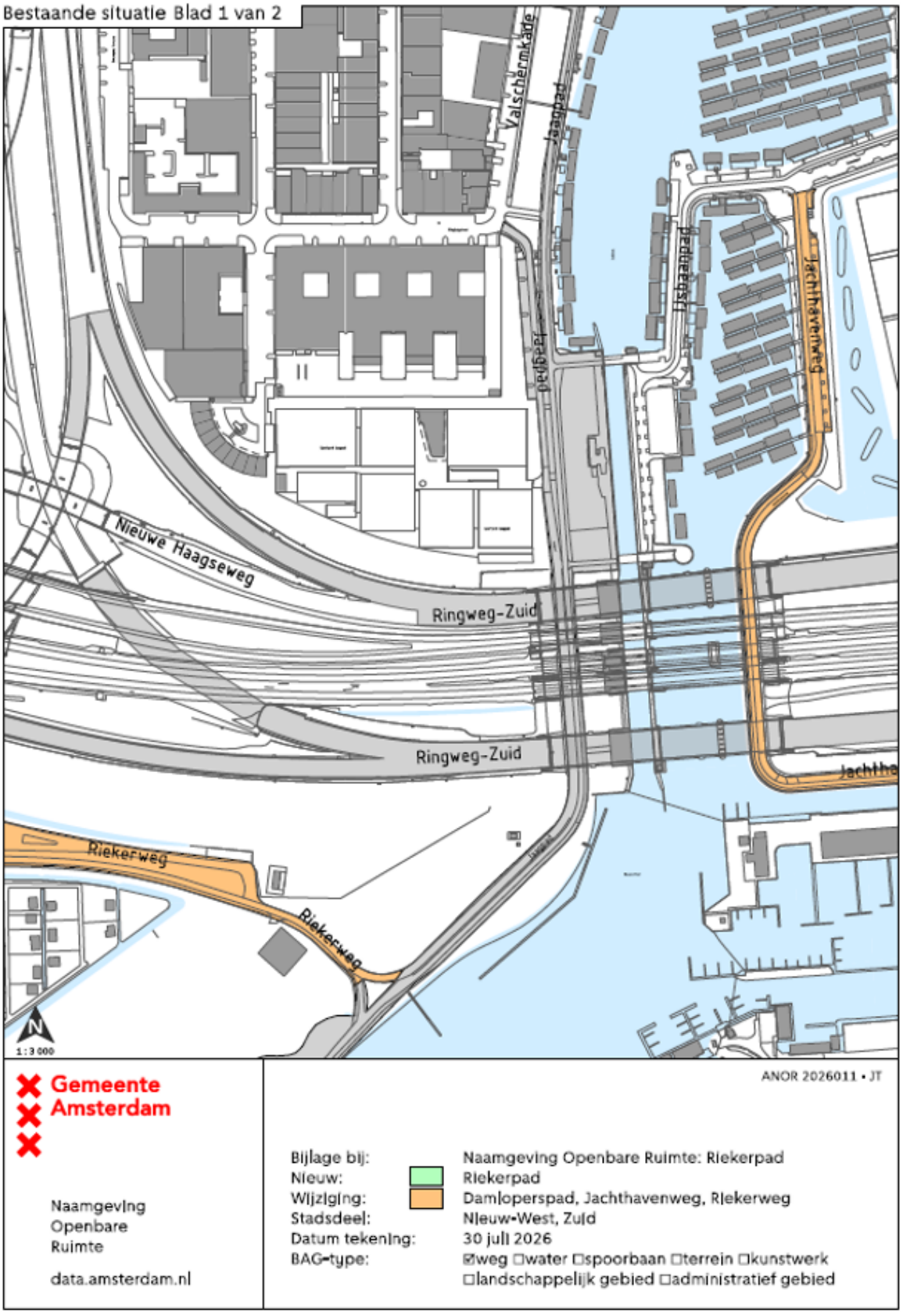

Bestaande situatie Blad 2 van 2

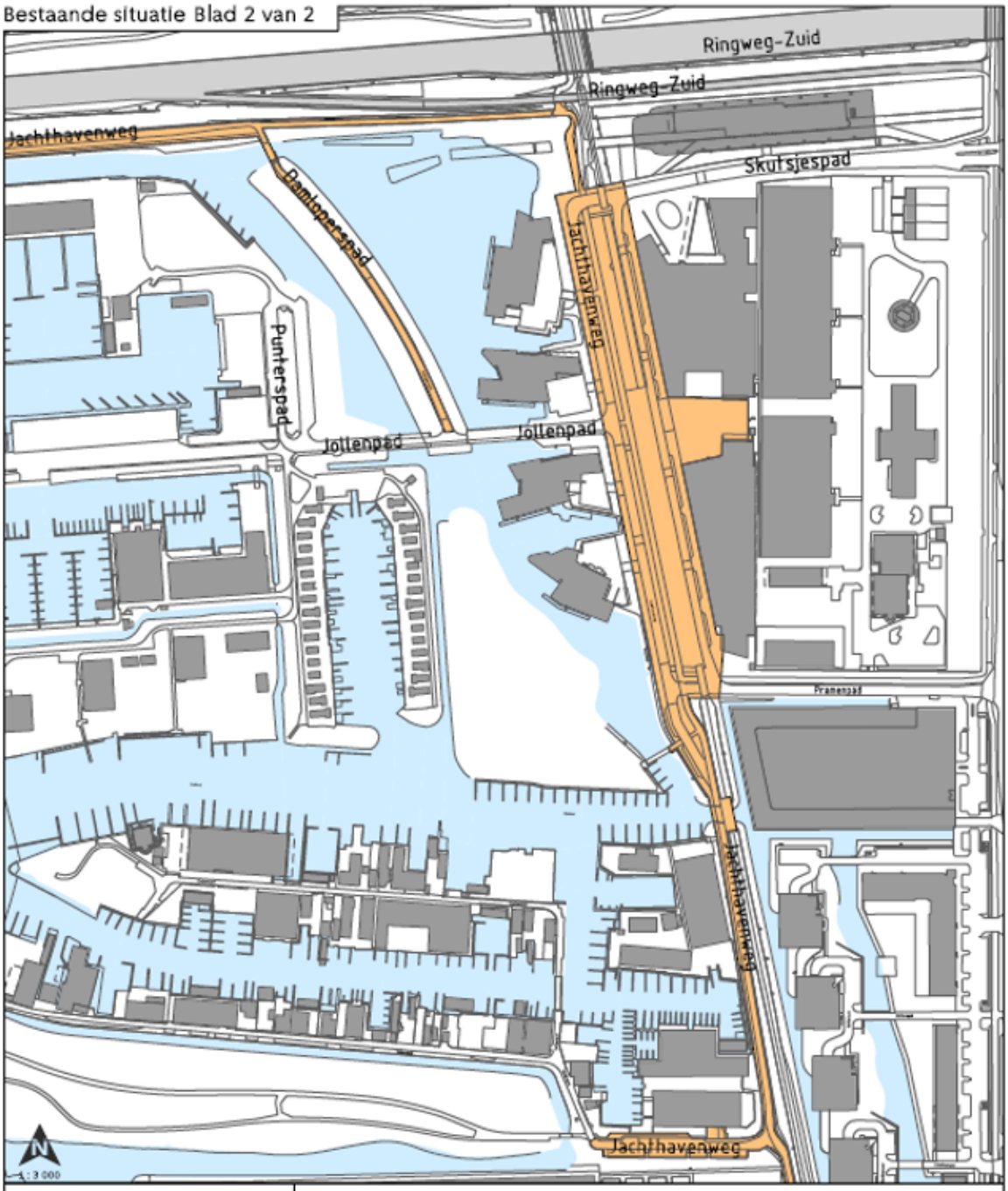

Gemeente Amsterdam

Naamgeving Openbare Ruimte

data.amsterdam.nl

ANOR 2026011 • JT

Bijlage bij:		Naamgeving Openbare Ruimte: Riekerpad
Nieuw:		Riekerpad
Wijziging:		Damloperspad, Jachthavenweg, Riekerweg
Stadsdeel:		Nieuw-West, Zuid
Datum tekening:		30 juli 2026
BAG-type:		☑weg ☐water ☐spoorbaan ☐terrein ☐kunstwerk ☐landschappelijk gebied ☐administratief gebied

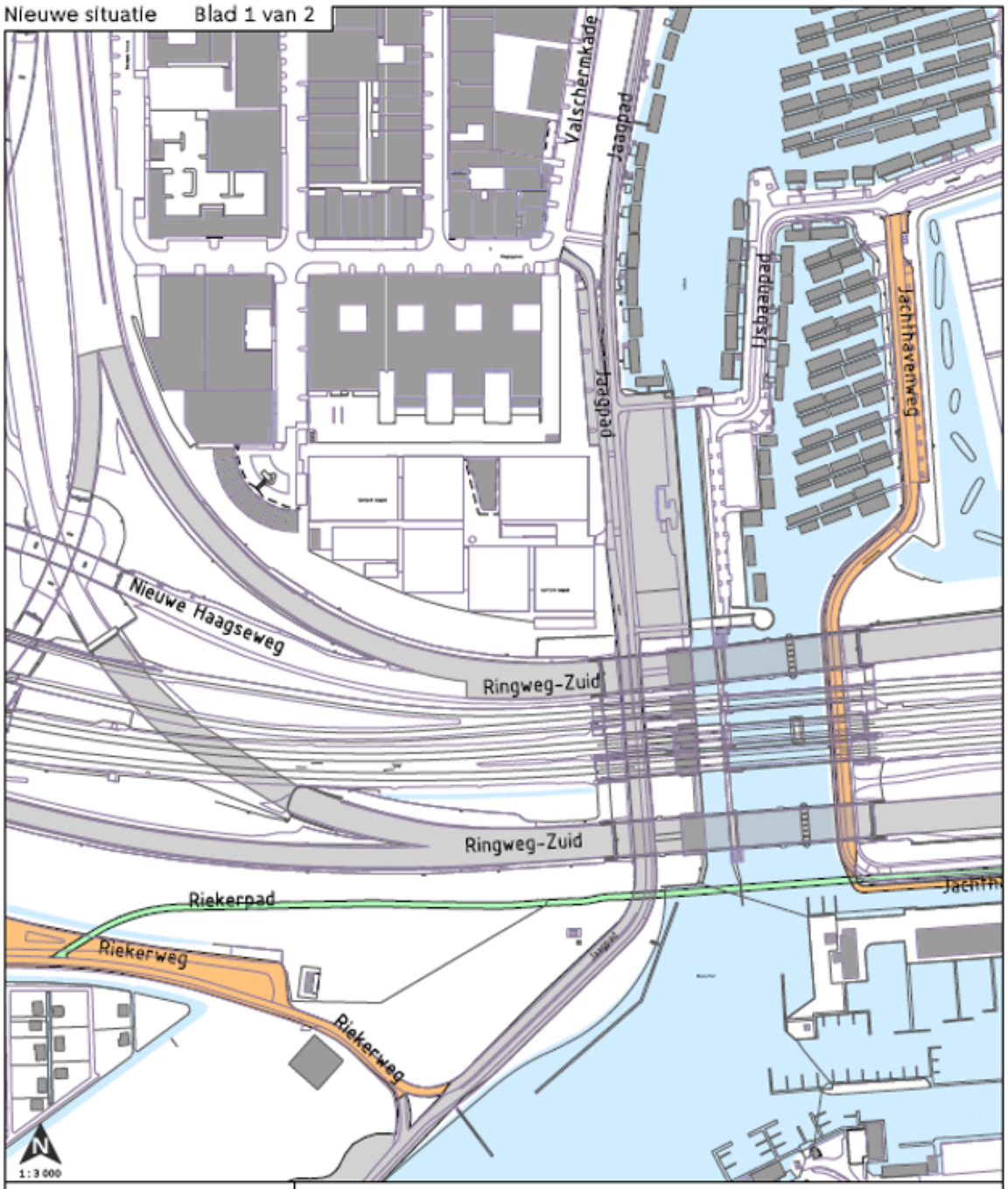
Nieuwe situatie Blad 1 van 2
Valschermkade
Jaagpad
Jaagpad
Jaagpad
Jachthavenweg
Nieuwe Haagseweg
Ringweg-Zuid
Ringweg-Zuid
Riekerpad
Riekerweg
Riekerweg
N
1:3 000
Gemeente Amsterdam
Naamgeving Openbare Ruimte
data.amsterdam.nl
ANOR 2026011 • JT
Bijlage bij: Naamgeving Openbare Ruimte: Riekerpad
Nieuw: Riekerpad
Wijziging: Damloperspad, Jachthavenweg, Riekerweg
Stadsdeel: Nieuw-West, Zuid
Datum tekening: 3 augustus 2026
BAG-type: ☑weg ☐water ☐spoorbaan ☐terrein ☐kunstwerk
☐landschappelijk gebied ☐administratief gebied

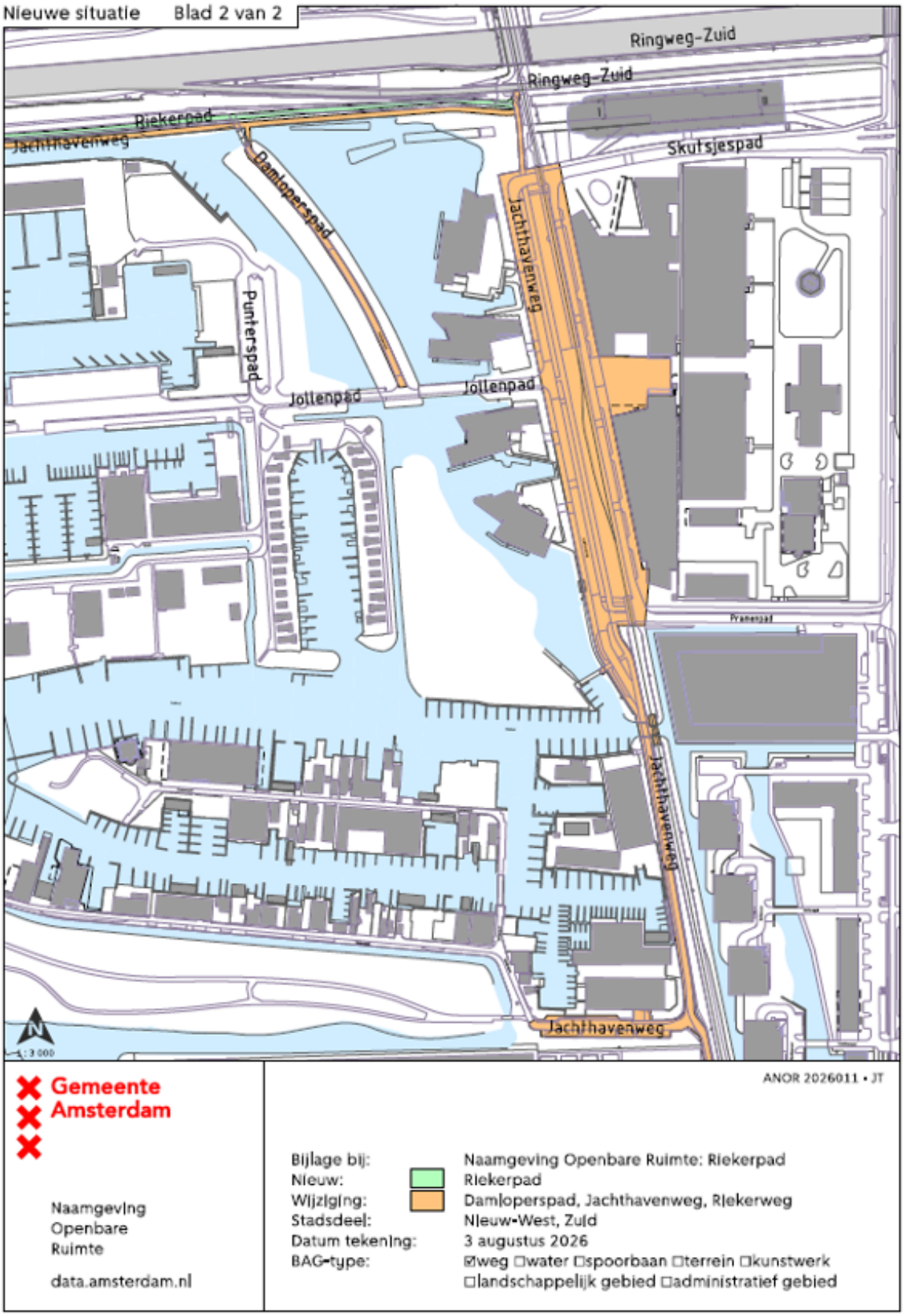

Toelichting

Riekerpad:

Naar de hier gelegen Riekerpolder. De naam is afkomstig van het vroegere dorp Rijk dat ten zuiden van het dorp Sloten heeft gelegen.

Onderbordtekst:
Vernoemd naar de Riekerpolder