

## **Aanwijzing bedelgebodsverbieden: Westerstraat, Rozengracht, Sarphatistraat Weesperstraat, Delflandpleinbuurt, Osdorpplein, Plein '40-'45, Buikslotermeerplein, Javastraat, Oostpoort, Staatsliedenbuurt, Spaarndammerbuurt-Houthavens, Bos en Lommerweg, Hoofddorpplein, Zuidas, Winkelcentrum Holendrecht, Winkelcentrum Gein, Winkelcentrum Reigersbos**

### **De burgemeester van Amsterdam**

#### Overwegende dat:

Het ingevolge artikel 2:21 van de Algemene Plaatselijke Verordening Amsterdam (APV) verboden is in door de burgemeester ter voorkoming of beëindiging van overlast aangewezen gebieden om geld of andere zaken te bedelen;

Uit politieregistraties, handavingscijfers, meldingen en informatie van professionals blijkt dat sprake is van overlastgevend bedelen en andere overlastvormen in zeventien aan te wijzen gebieden;

De voorgedragen gebieden betreffen winkelgebieden en (metro)stations waar veel mensen op af komen. In deze gebieden wordt de afgelopen jaren een toename gezien van overlast zoals overlastgevend bedelen, alcoholgebruik, openlijk drugsgebruik, dealen en personen met onbegrepen gedrag die publiek lastigvallen;

Voor deze gebieden geldt dat er al alternatieve maatregelen zijn ingezet om de overlast te beperken zoals alcoholverbodsgebieden, cameratoezicht, (verhoogde) inzet van politie en handhaving;

Het bedelverbod wordt daarom noodzakelijk geacht om in de aan te wijzen gebieden de overlast beheersbaar te houden door de politie en handhaving;

Het voornaamste uitgangspunt is dat bij overlast door dak- en thuislozen eerst hulpverlening wordt geboden om verder afglijden te voorkomen. Wanneer sprake is van structurele overlast of verstoring van de openbare orde wordt handhavend opgetreden;

Het bedelverbod in deze gebieden tot 1 juli 2027 wordt ingesteld en dan wordt gemonitord of het bedelverbod in deze gebieden nog noodzakelijk is;

Indien de openbare orde (niet meer) in het geding is, de burgemeester te allen tijde kan besluiten om gebieden in te trekken;

Indien de openbare orde in andere gebieden in het geding is, de burgemeester te allen tijde kan besluiten om aanvullend andere gebieden aan te wijzen waar een bedelverbod geldt;

Brengt ter algemene kennis dat zij op 1 juli 2026 heeft besloten:

Gelet op:

Artikel 2.21 van de APV

l) In navolgende gebieden aan te wijzen als bedelverbodsgebieden waar het verboden is om geld of andere zaken te bedelen;

Stadsdeel Centrum

1. Westerstraat
2. Rozengracht
3. Sarphatistraat\_Weesperstraat

Nieuw-West

4. Delflandpleinbuurt

5. Osdorppelein
6. Plein '40-'45

Noord

7. Buikslotermeerplein

Oost

8. Javastraat
9. Oostpoort

West

10. Staatsliedenbuurt
11. Spaarndammerbuurt-Houthavens
12. Bos en Lommerweg

Zuid

13. Hoofddorppelein
14. Zuidas

Zuidoost

15. Winkelcentrum Holendrecht
16. Winkelcentrum Gein
17. Winkelcentrum Reigersbos

Zie voor een plattegrond van de aangewezen gebieden de aangehechte bijlage;

Het bedelverbodsgebied omvat alle openbare wegen en plaatsen (zowel de even als oneven zijde) alsmede alle publiek toegankelijke inrichtingen gelegen in het gebied, begrensd door het water van de grachten en open water, waarbij de grachten met de daarover gelegen bruggen, alsmede in het gebied gelegen duikers zijn inbegrepen. De (ondergrondse) metrostations en treinstations, inclusief alle tunnels, toegangen, (rol)trappen, liften, tot aan de tourniquet, zijn inbegrepen;

II) dat dit besluit geldt voor de periode van 3 juli 2026 tot 1 juli 2027;

III) dat dit besluit wordt gepubliceerd in het Gemeenteblad en in werking treedt op 3 juli 2026.

*Femke Halsema*  
*burgemeester van Amsterdam*

Op grond van de Algemene Wet Bestuursrecht kan binnen zes weken na publicatie van dit besluit een bezwaarschrift worden ingediend bij de burgemeester. Het indienen van een bezwaarschrift schorst de werking van dit besluit niet. U kunt een verzoek tot het treffen van een voorlopige voorziening (schorsing) indienen bij de Voorzieningenrechter van de van de Rechtbank Amsterdam, Sector Bestuursrecht, Postbus 75850, 1070 AW Amsterdam.

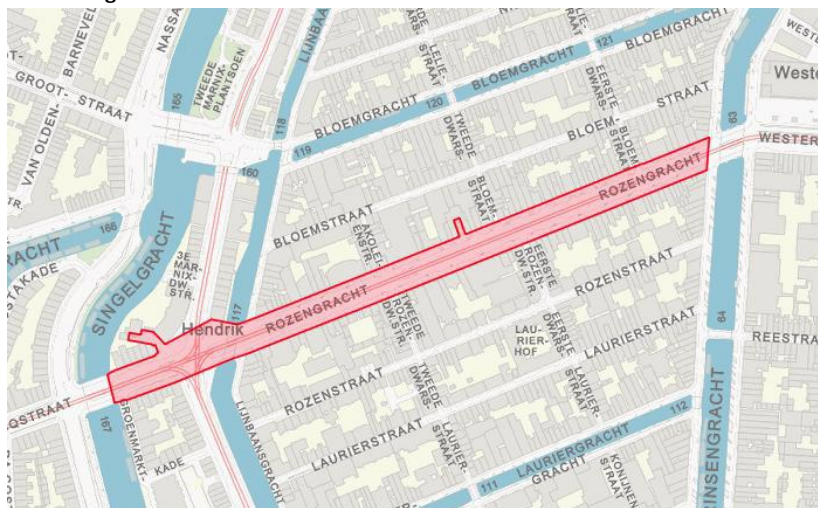
## Bijlage

### Stadsdeel Centrum 1. Westerstraat



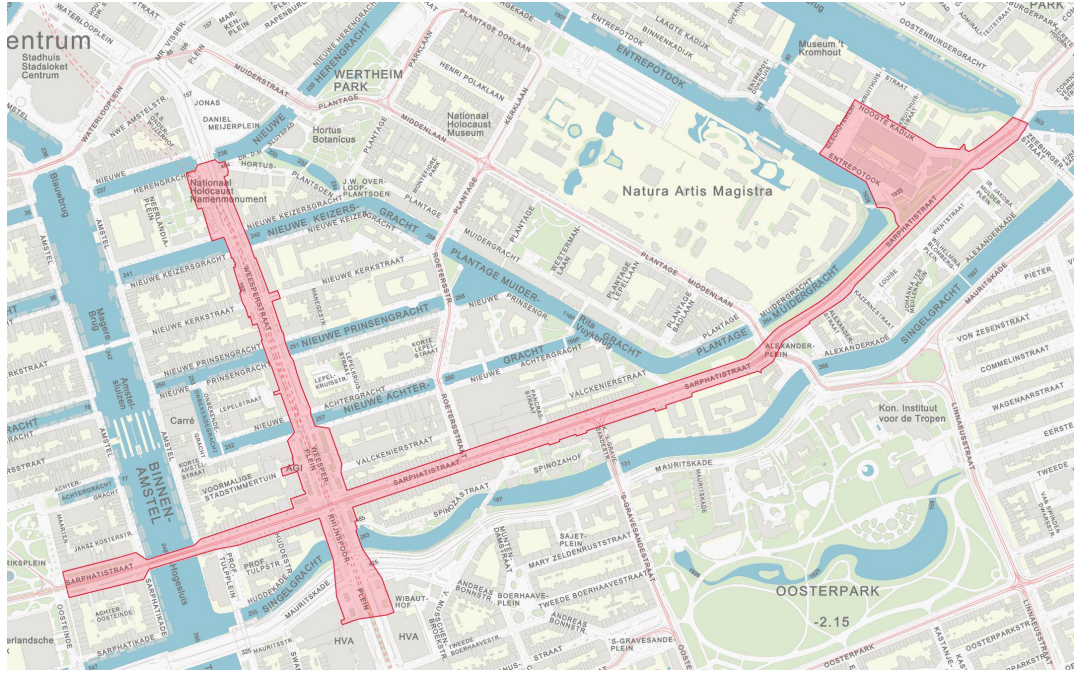
Het gebied wordt begrensd door: beginnend bij het punt waar de Lijnbaansgracht kruist aan de Westerstraat tot het punt waar de Westerstraat kruist aan de Noordermarkt. Inclusief: het overdekte stuk ter hoogte van Westerstraat 159.

### 2. Rozengracht



Het gebied wordt begrensd door: beginnend bij het punt waar de Rozengracht de Groenmarktkade kruist tot het punt waar de Rozengracht de Prinsengracht kruist. Inclusief de publiek toegankelijke ruimte tussen Rozengracht 104 en 106 en de openbare ruimte voor Rozengracht 226.

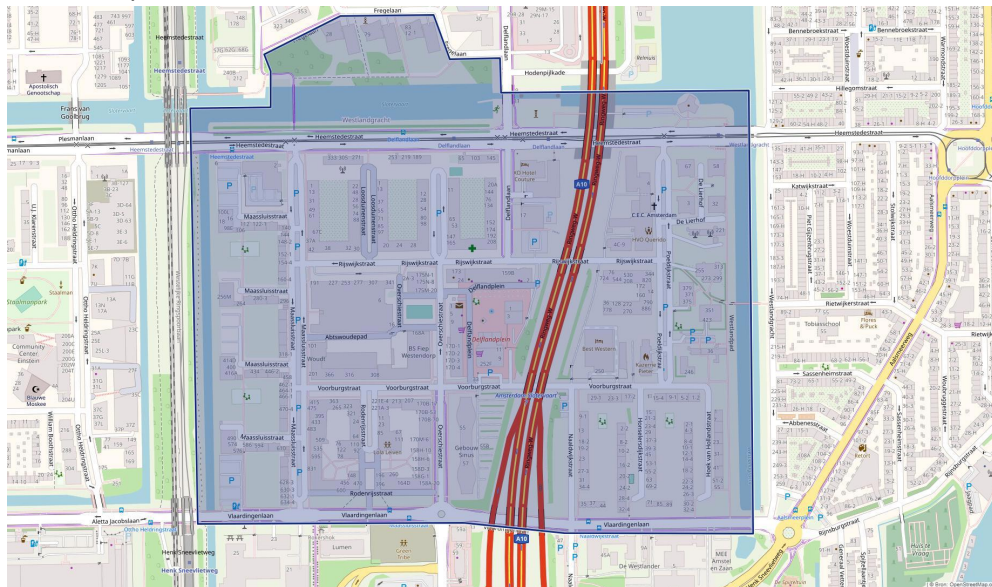
### 3. Weesperstraat Sarphatistraat



Het gebied wordt begrensd door:

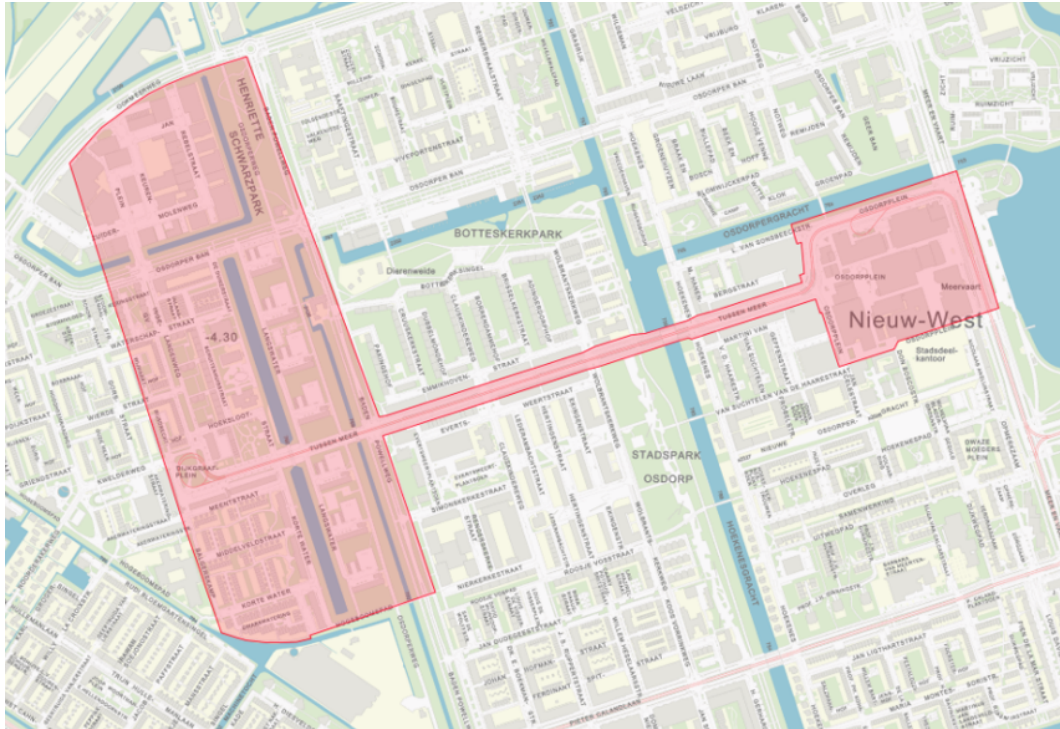
- het gebied beginnend bij het punt waar de Weesperstraat de Nieuwe Herengracht kruist, inclusief het Weesperplein, tot en met het punt waar de Wibautstraat grenst aan het Wibauthof;
- het gebied beginnend bij het punt waar de Sarphatistraat kruist aan het Fredriksplein tot het punt dat de Czaar Peterstraat kruist aan de Cruquiuskade, inclusief het gedeelte omsloten door de Sarphatistraat, Entrepotdok, Geschutswerk en de Hoogte Kadijk.

**Nieuw-West  
4. Delflandpleinbuurt**



Het gebied wordt omsloten door en inclusief de straten: De Vlaardingenlaan vanaf het treinspoor, via de Overschiestraat, via de Naaldwijkstraat naar de Westlandgracht, via de Heemstedestraat naar de Westlandgracht met inbegrip van de parkeerplaats en horecagelegenheid op Heemstedestraat 80, onder de A10 naar de Delflandlaan, naar de Fregelaan naar de Wittgensteinlaan met inbegrip van de flats en park tussen de Fregelaan en Slotevaart, naar het spoor, langs het spoor naar de Vlaardingenlaan met inbegrip van de grasstrook naast het spoor.

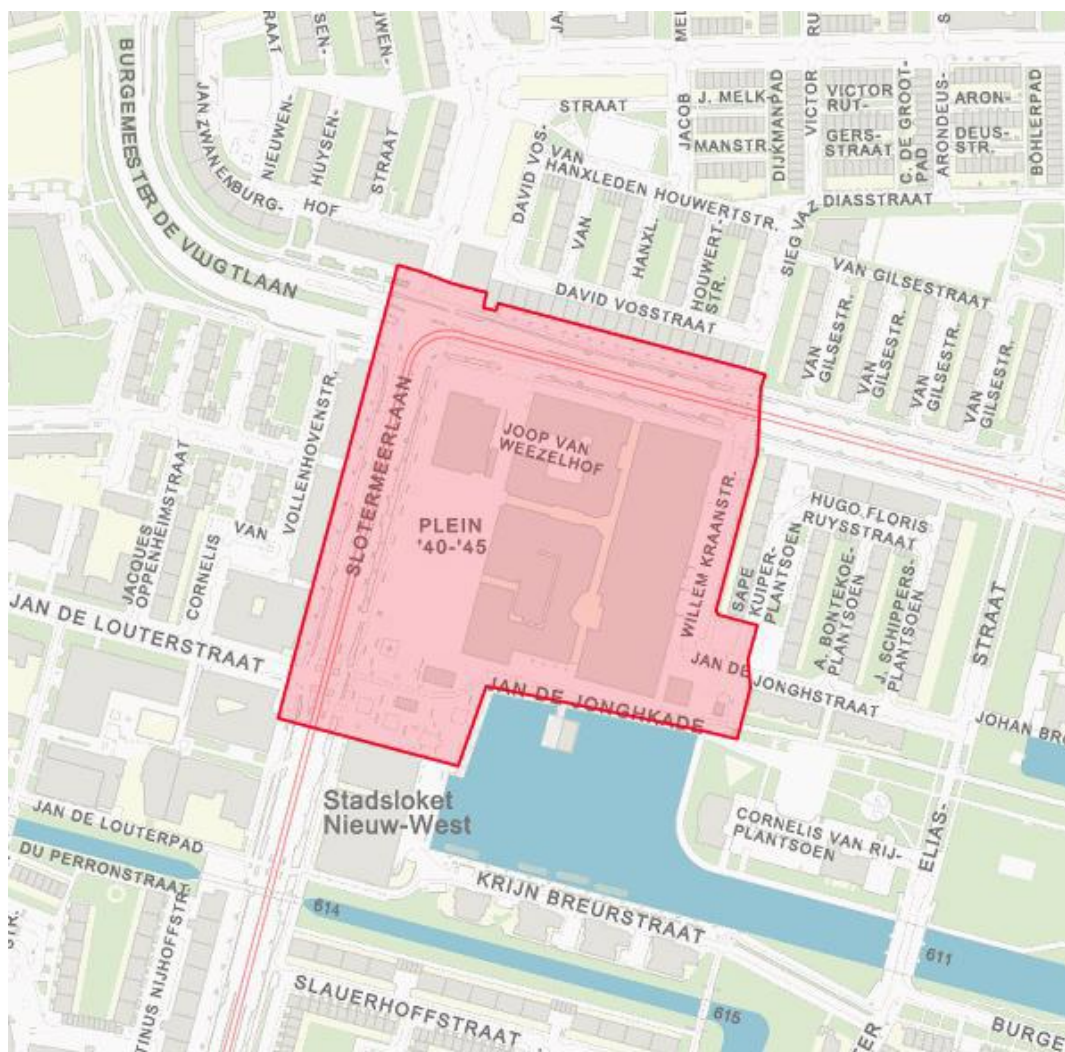
**5. Osdorp plein**



Het gebied wordt begrensd door twee met elkaar, via de Tussen Meer, verbonden omsloten gebieden:

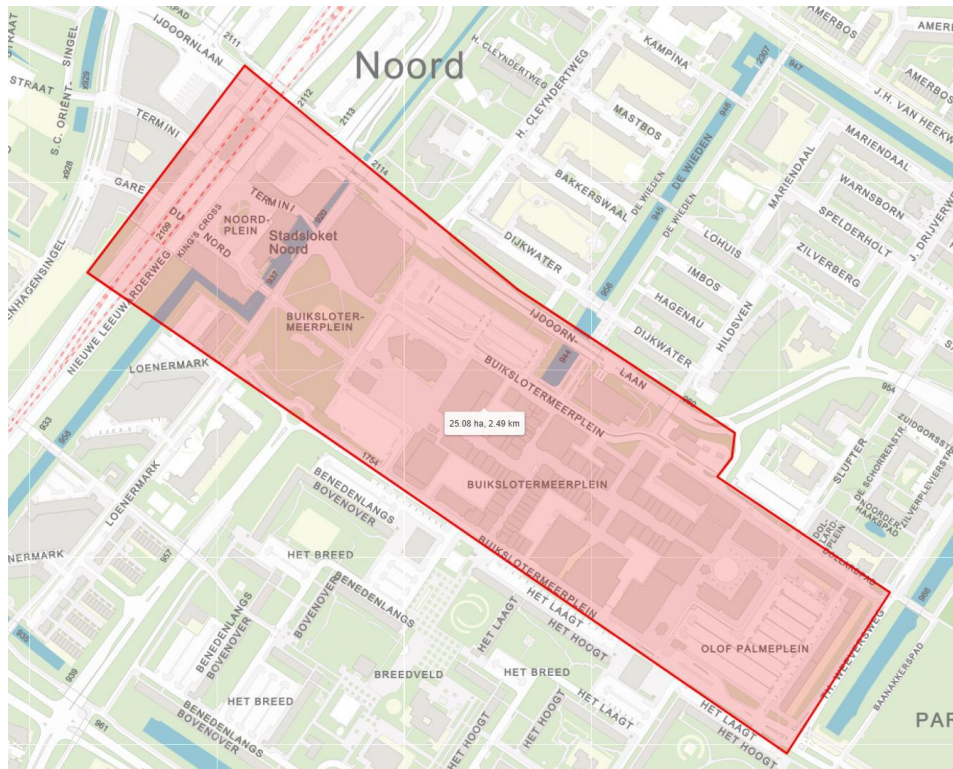
- Het gebied omsloten door:
  - o Aan de noordzijde: Ookmeerweg
  - o Oostzijde: Baden Powellweg
  - o Zuidzijde: Hogeboomspad
  - o Westzijde: Balgerskamp, Akerwatingstraat, Gorsstraat, Schorstraat, het gedeelte tussen de Schorstraat en de Ookmeerweg parrallel aan de Baden Powellweg
- Het gebied omsloten door:
  - o Aan de noordzijde: Osdorppein
  - o Oostzijde: Meer en Vaart
  - o Zuidzijde: Osdorppein
  - o Westzijde: Osdorppein

## 6. Plein 40-45



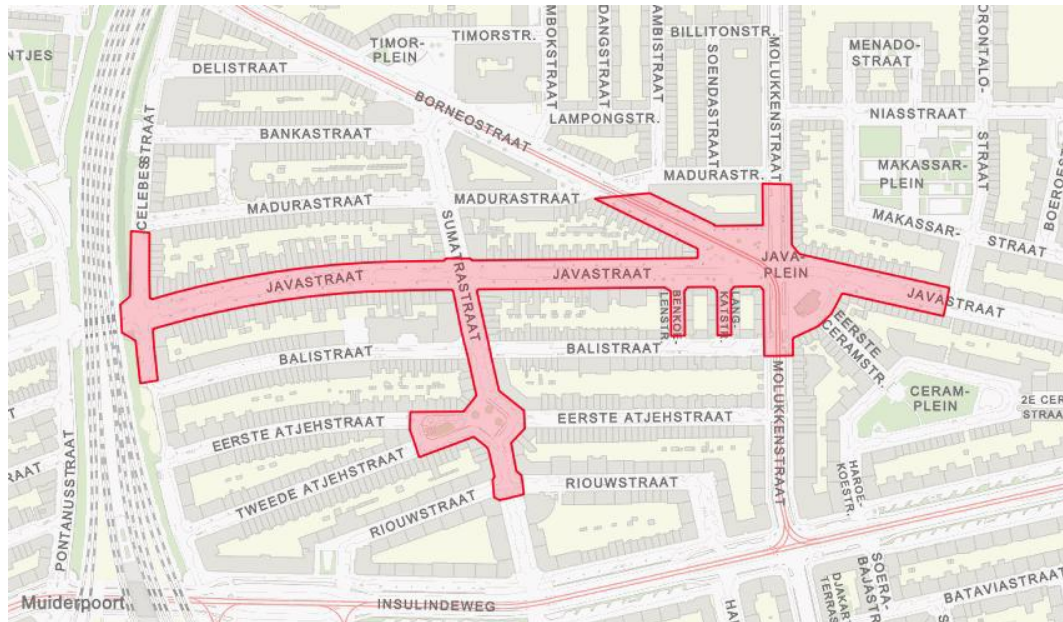
Het gebied omsloten door: Burgemeester de Vlugtlaan, Willem Kraanstraat, Jan de Jonghstraat tot Sape Kuiperplantsoen, Jan de Jonghkade, Plein '40-'45 tot aan de Krijn Breurstraat en de Slotermeerlaan.

Noord  
7. Buikslotermeerplein



Het gebied omsloten door en inclusief de straten: Nieuwe Leeuwarderweg, IJdoornlaan, Buikslotermeerplein, Olof Palmerplein, Th. Weeversweg, Buikslotermeerplein en Loenermark.

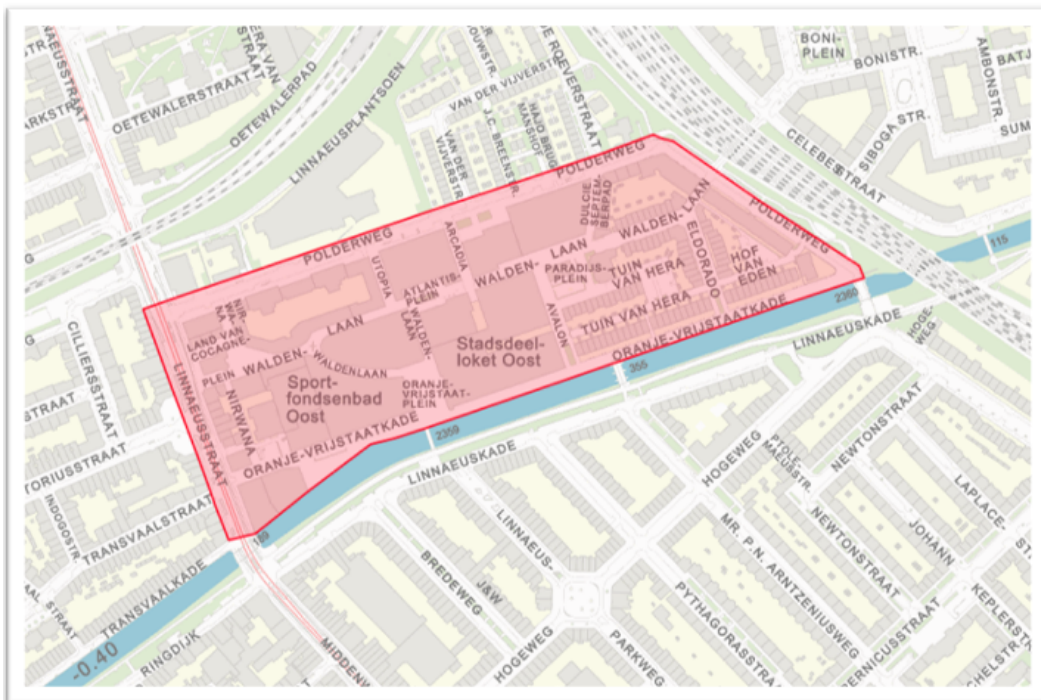
## Oost 8. Javastraat



Het gebied wordt begrensd door: beginnend bij de kruising Madurastraat en Celebesstraat tot kruising Celebesstraat Balistraat, de hele Javastraat tot aan het punt waar de Javastraat de Gorontalostraat kruist. Inclusief:

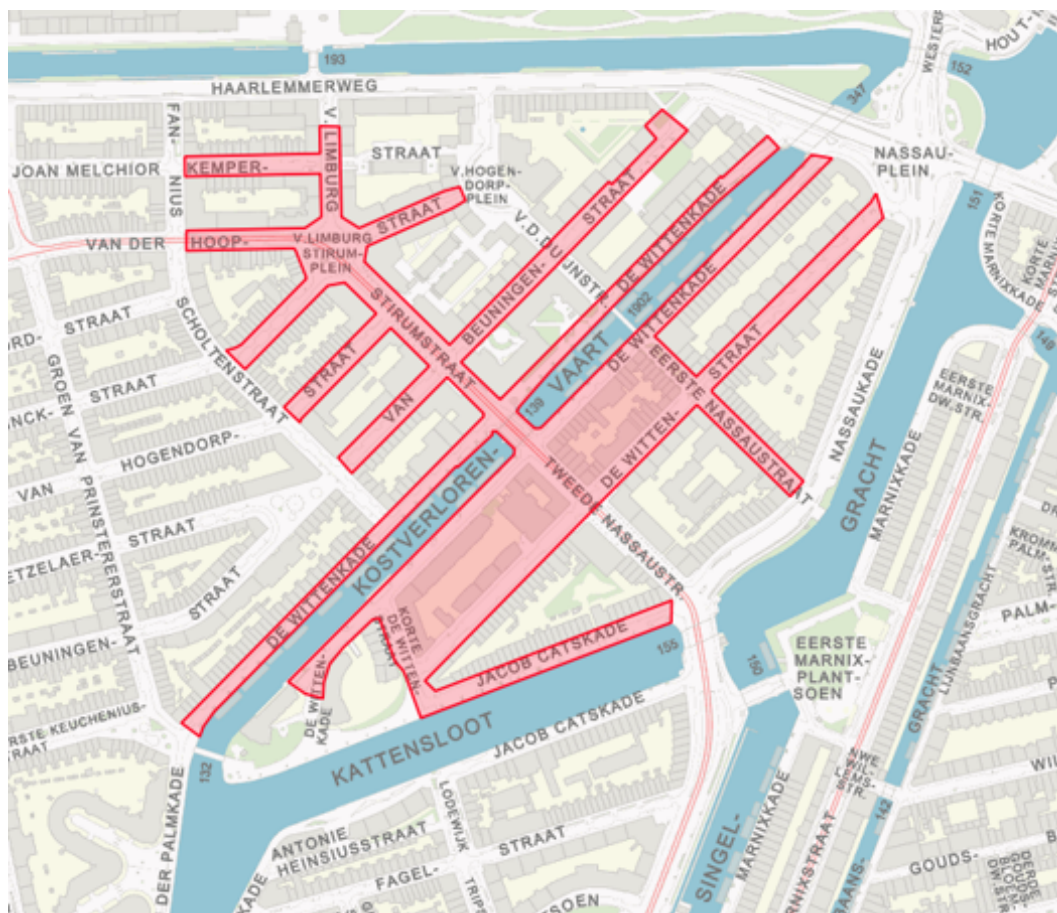
- het Javaplein en de Molukkenstraat tot waar deze kruisen aan de Madurastraat en Balistraat.
- de Langkatstraat en de Benkoelenstraat.
- het gedeelte van de Sumatrastraat tussen de Javastraat en de Riouwstraat. Inclusief de speeltuin en het plein dat omsloten wordt door de Sumatrastraat, Eerste Atjehstraat en de Tweede Atjehstraat.

## 9. Oostpoort



Het gebied omsloten door en inclusief: de Polderweg, Oranje-Vrijstaatkade en de Linnaeusstraat voor het gedeelte tussen de kruising met de Polderweg en de Transvaalkade.

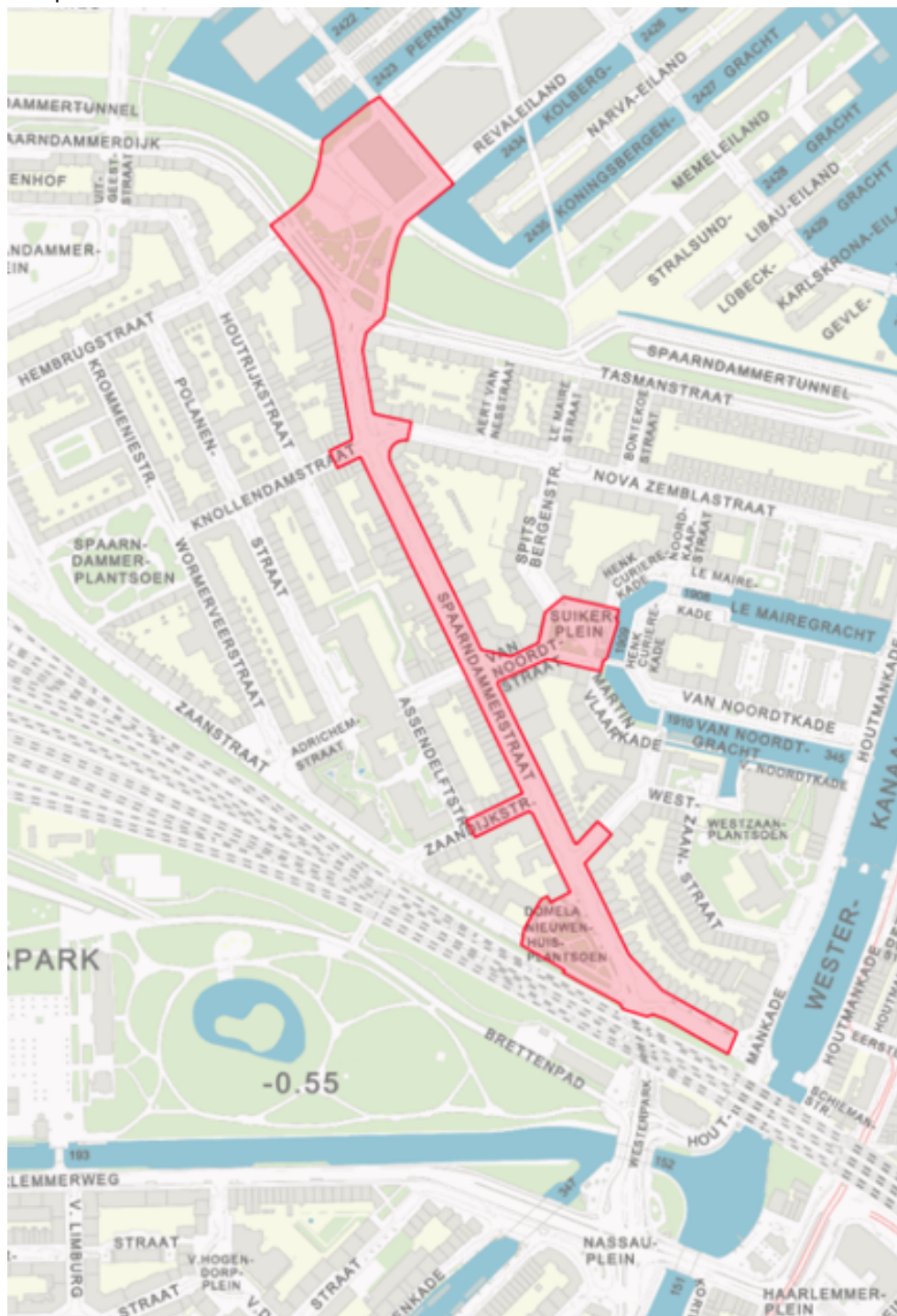
West  
10. Staatsliedenbuurt



Het gebied omvat de volgende straten: Van Limburg Stirumstraat, Van Limburg Stirumplein, Van Beuningenstraat vanaf de Fannius Scholtenstraat, De Wittenkade, Korte De Wittenstraat, Jacob Catskade,

De Wittenstraat, Eerste Nassaustraat tot de Nassaukade, Tweede Nassaustraat tot waar deze kruist aan de De Wittenstraat, inclusief de volgende straten voor het gedeelte dat zij zijn gelegen tussen de Van Limburg Stirumstraat en de Faniusscholtenstraat: Joan Melchior Kemperstraat, Van der Hoopstraat, Bentinckstraat en de Van Hogendorpstraat.

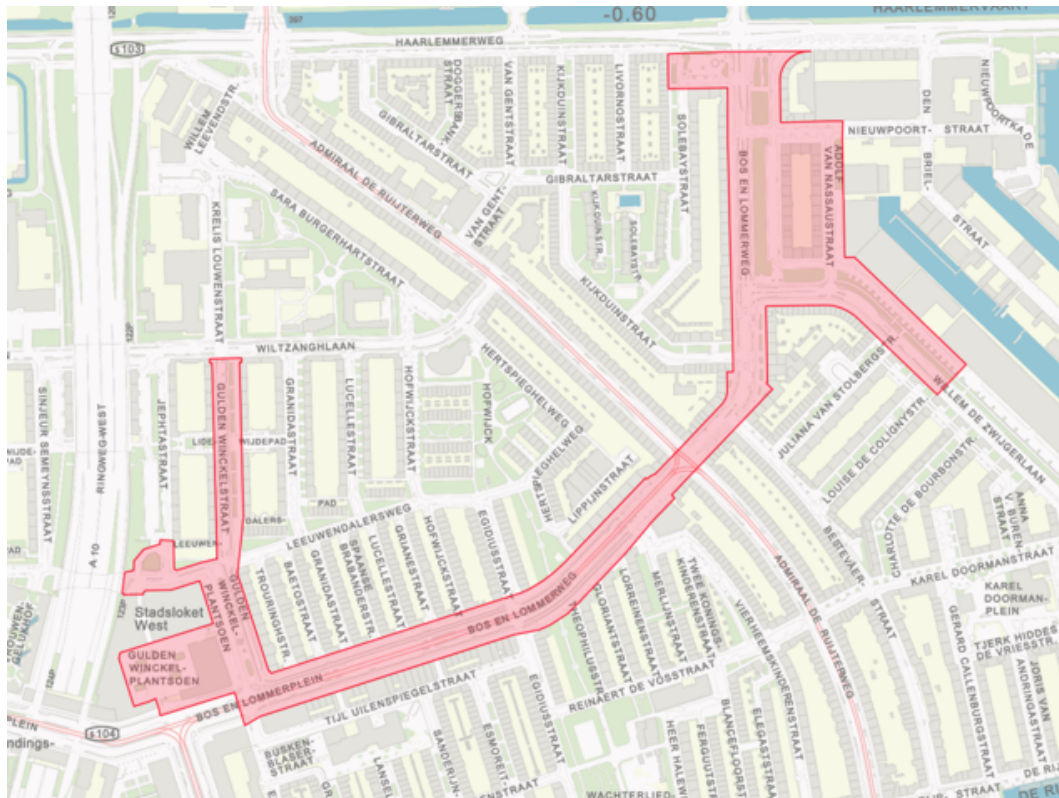
#### 11. Spaarndammerbuurt-Houthavens



Het gebied omvat: de gehele Spaarndammerstraat tot waar deze kruist aan de Mankade, inclusief:

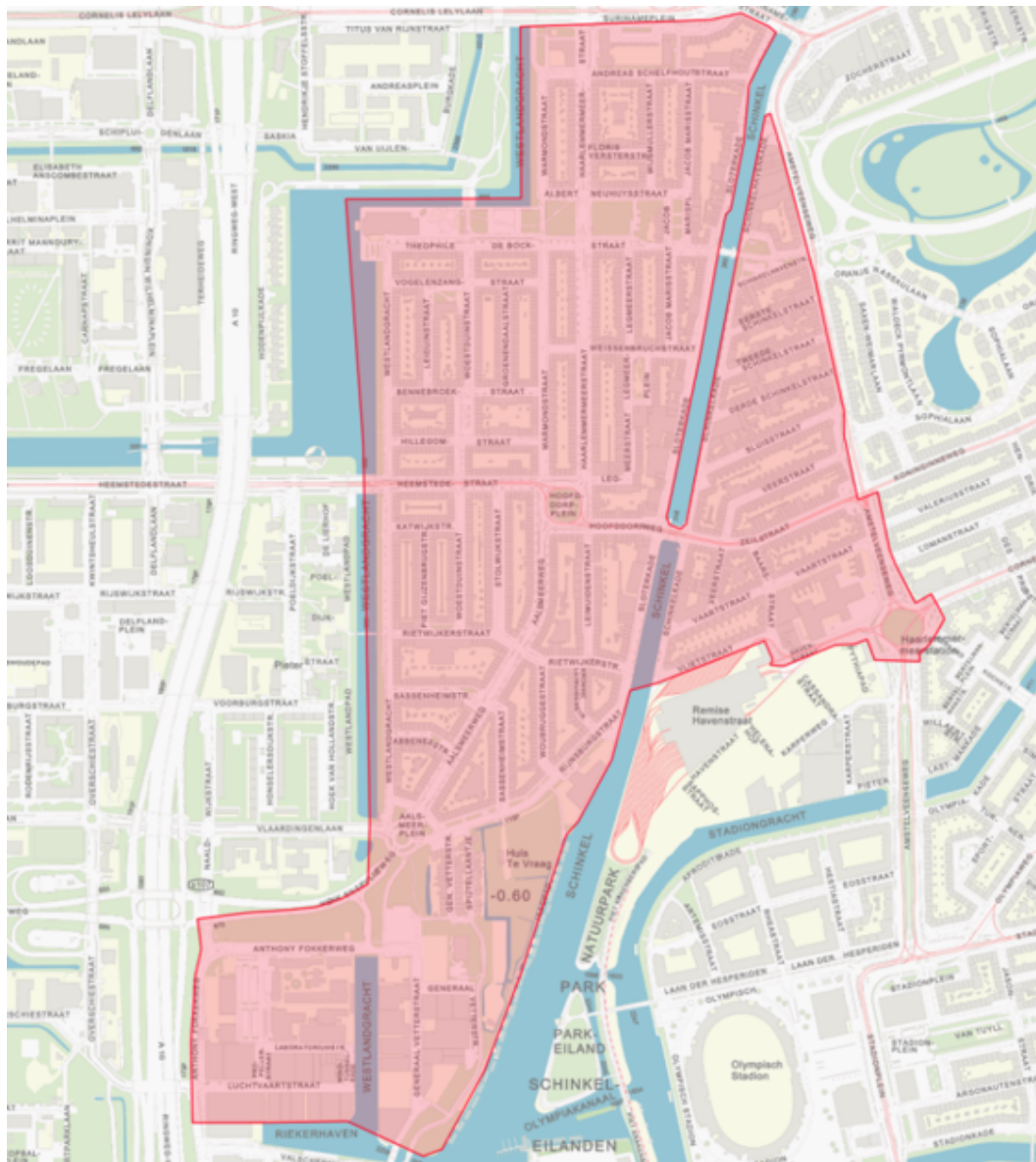
- Het Domela Nieuwenhuisplantsoen tot waar die grenst aan de Zaanstraat
- Het gedeelte van de Zandijkstraat tot aan de kruising met de Assendelftstraat
- De Van Noordtstraat en het Suikerplein
- Het gedeelte tussen Spaardammerdijk en Revaleiland, inclusief de Stavangerweg.

#### 12. Bos en Lommerweg



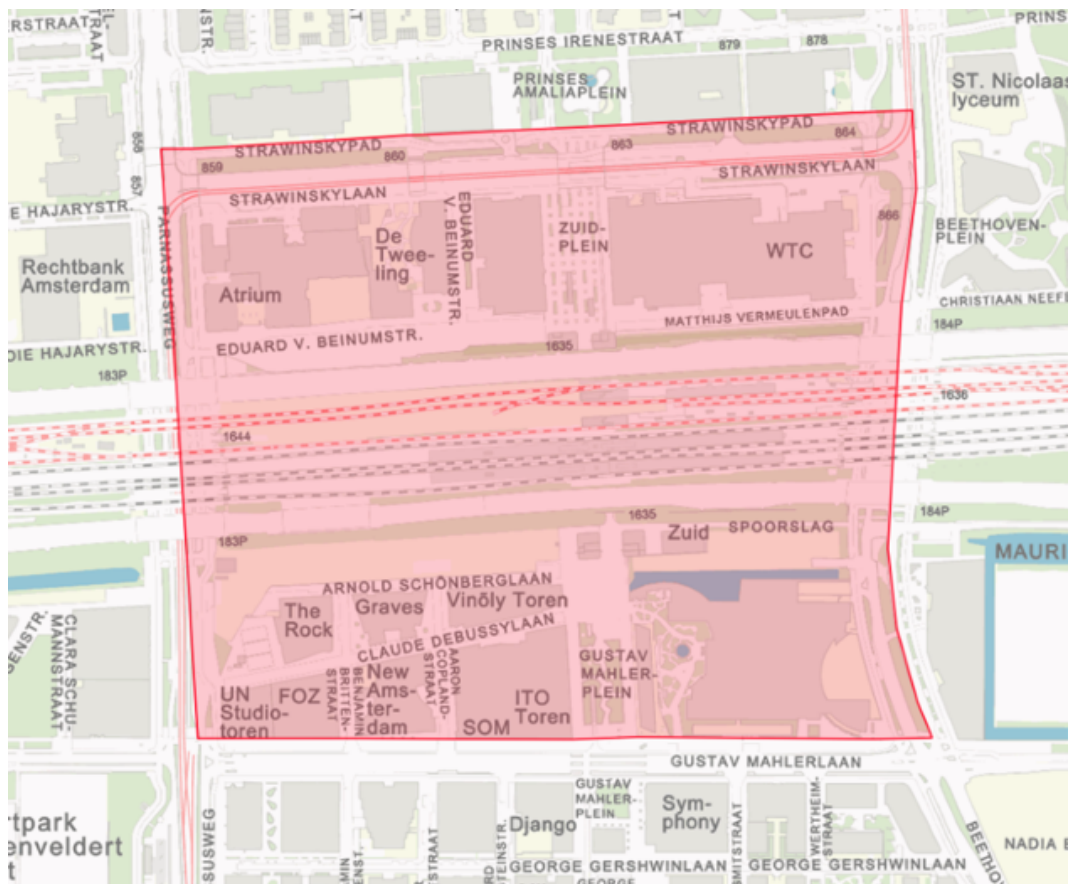
Het gebied omtrokken door en inclusief de straten Gulden Winckelstraat, Leeuwendalersweg voor zover deze ten westen ligt van de Gulden Winckelstraat, het gedeelte van de Jephthastraat ten zuiden van het Leeuwendalerspad, Gulden Winckelplantsoen, Bos en Lommerweg tot aan de kruising met de Haarlemmerweg, inclusief het gebied omsloten door de Solebaystraat, Haarlemmerweg, Bos en Lommerweg, Nieuwpoortstraat, Adolf van Nassaustraat, Willem de Zwijgerlaan tot de hoogte van de Louise de Colignystraat, Bos en Lommerweg, Haarlemmerweg en de Solebaystraat.

Zuid  
13. Hoofddorp pleinbuurt



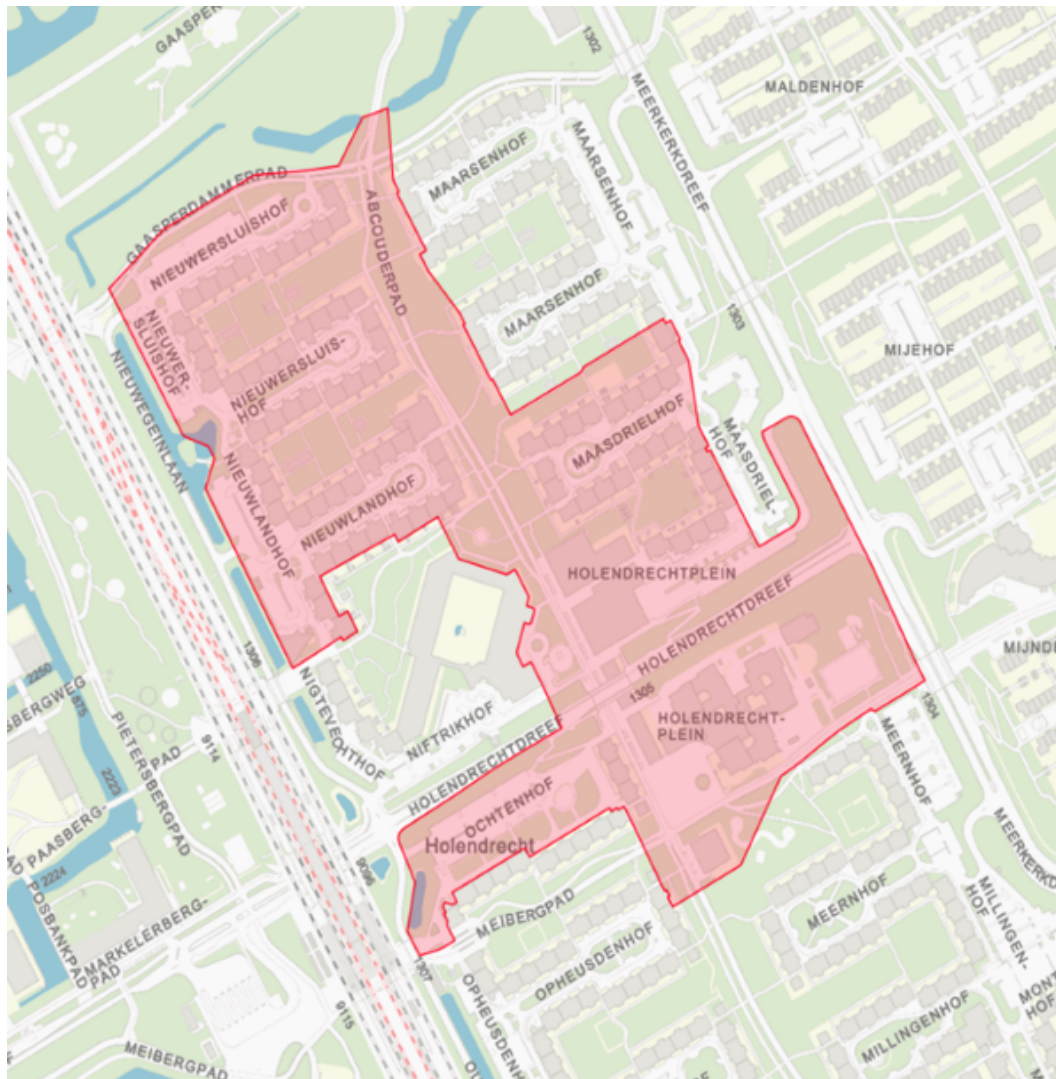
Het gebied omsloten door en inclusief de straten: Surinameplein, Sloterkade, Zeilbrug, Schinkelkade, Schinkelhavenkade, Amstelveenseweg, rotonde bij Haarlemmermeerstation, Havenstraat, Vlietstraat, Schinkelkade, Zeilbrug, Sloterkade, Jaagpad, tot aan de Riekerhaven, Anthony Fokkerweg, Henk Sneevlietweg, Westlandgracht tot aan het Surinameplein.

14. Zuidas



Het gebied omsloten door de straten: Strawinskypad, Beethovenstraat, Gustav Mahlerlaan en de Parnassusweg. Inclusief de straten Strawinskypad, Beethovenstraat en Parnassusweg.

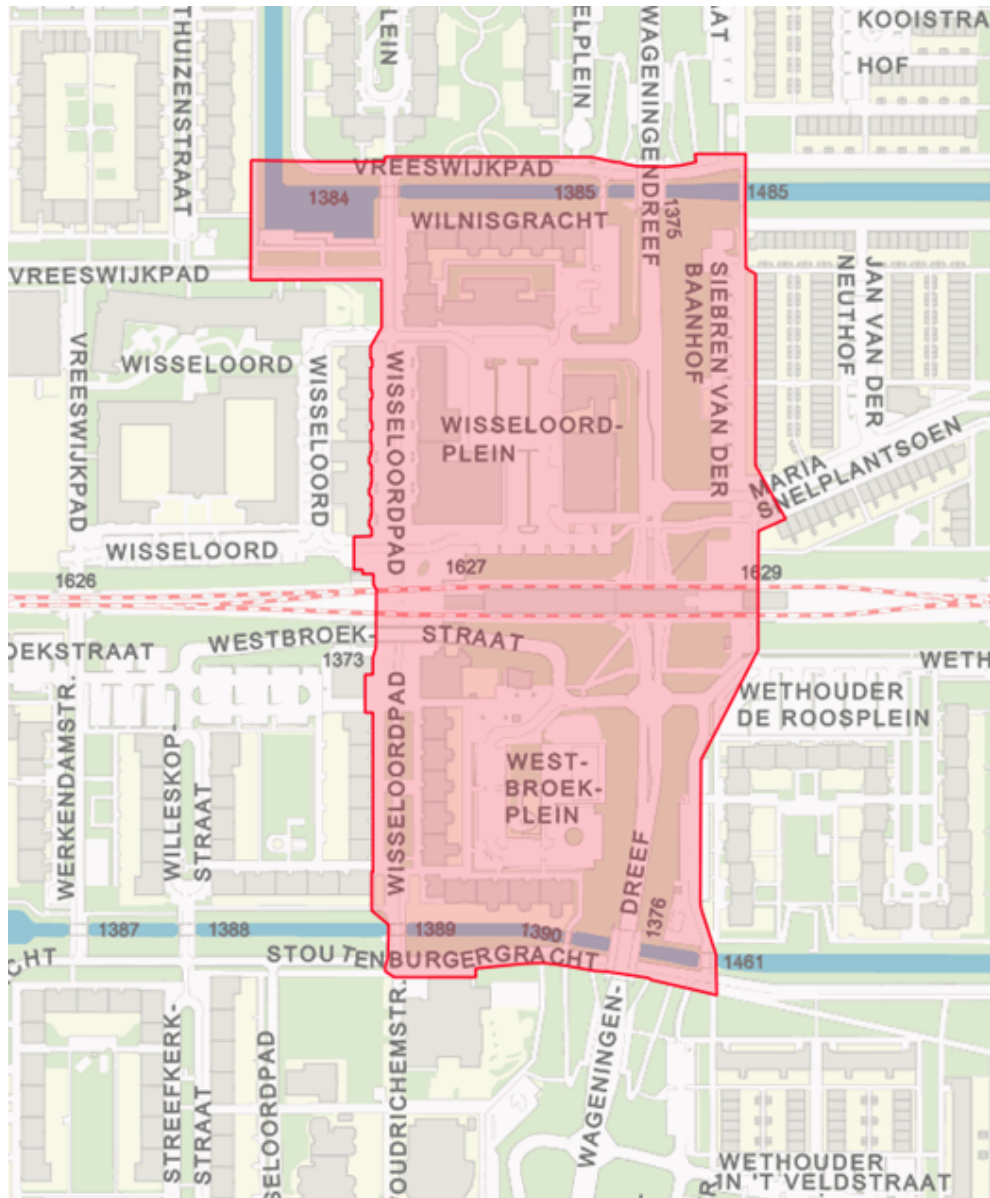
Zuidoost  
15. Winkelcentrum Holendrecht.



Het gebied begrensd door:

- (aan de westzijde) binnentuinen en onderdoorgangen van Nieuwersluishof en Nieuwlandhof, de achterzijden van de percelen Niftrikhof 102 t/m 127, 202 t/m 227, 302 t/m 327 en 402 t/m 427. Het monumentterrein inclusief het pad (parallel aan de Holendrecht-dreef, vanaf het monumentterrein inclusief betonnen trap naar Holendrecht-dreef, het daaronder gelegen terrein van het viaduct Holendrecht-dreef, om het Ochtenhof heen (dat aan de noordzijde wordt begrensd door de Holendrecht-dreef, aan de west- en zuidzijde door het Ochtenhof en aan de oostzijde door het Abcouderpad) tot en met het Meibergpad inclusief de grasbermen en voetpaden;
- (aan de zuidzijde) het fietspad Meibergpad vanaf het viaduct onder de metrospoorbaan richting de Meerkerkdreef, Abcouderpad, rondom Partou kinderopvang gevestigd aan het Meernhof 115 en het bankje tegenover de ingang, Meibergpad tot en met het viaduct Meerkerkdreef, inclusief de grasbermen, voetpaden en onderdoorgangen;
- (aan de oostzijde) perceel Maarsenhof 71 t/m 78,79 t/m 86, 229 t/m 235, de achterzijde van de percelen Maasdrielhof 61 t/m 66, 68 t/m 75, 76 t/m 83, 84 t/m 90, 236 t/m 240, 244 t/m 251 en 252 t/m 258 achterlangs het Holendrechtplein tot en met het viaduct Meerkerkdreef, inclusief de onderdoorgangen; waarbij deze wegen, zowel de even als de oneven zijde (tenzij anders aangegeven) evenals alle open vlakten, onderdoorgangen in de openbare ruimte deel uitmaken van het gebied. Verder het gehele Holendrechtplein, inclusief de schoolterreinen tot aan de Meerkerkdreef, het parkeerterrein ten oosten van Holendrechtplein (Blauwe zone) en de Maasdrielhof voor de percelen 189 t/m 208 tot aan de Meerkerkdreef;
- (aan de noordzijde) Gaaspedammerpad vanaf de metrospoorbaan tot aan de Meerkerkdreef.

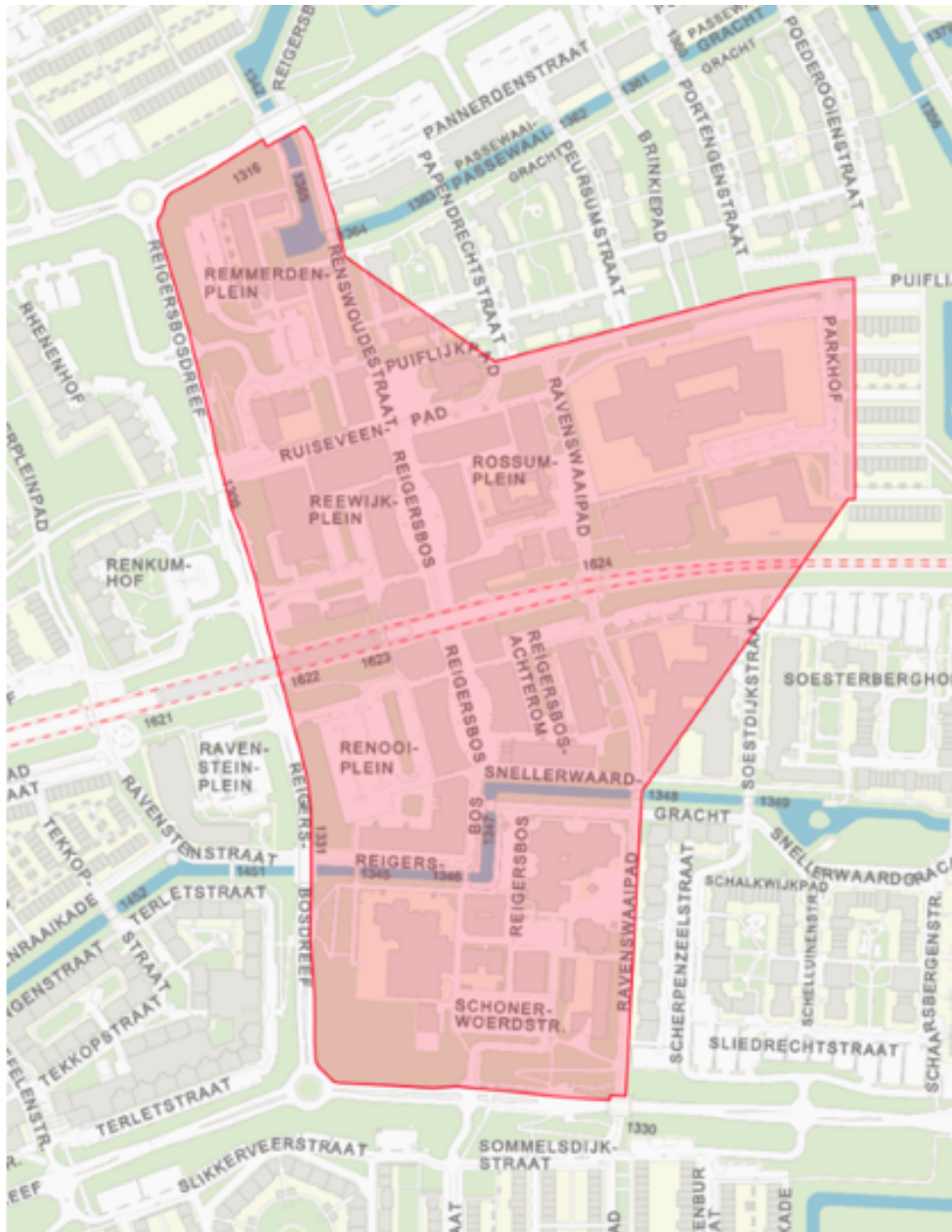
16. Winkelcentrum Gein



Het gebied begrensd door:

- (aan de westzijde) kruising fietspad ter hoogte van Wamelplein 91 en Wisseloord in zuidelijke richting over de brug 1384 via Wisseloord tot aan het fietspad aan de Stoutenburggracht;
- (aan de zuidzijde) kruising Wisseloord en Stoutenburggracht langs het fietspad tot aan de brug naar Wethouder de Roosplein (ter hoogte van Wethouder de Roosplein 2);
- (aan de oostzijde) langs de percelen Wethouder de Roosplein 2 tot en met 67 en de ingang aan de oostzijde van het metrostation Gein, langs de percelen Sieben van der Baanhof 42 tot en met 2 naar het fietspad aan de Wilnisgracht;
- (aan de noordzijde) via het fietspad langs de Wilnisgracht ter hoogte van de zijstraat van de Willem Gertenbachstraat richting kruising fietspad ter hoogte van Wamelplein 91 en Wisseloord bij de brug 1384, waarbij deze wegen, zowel de even als de oneven zijde (tenzij anders aangegeven), deel uitmaken van het gebied;
- de grens Voorthuisenstraat/Vreeswijkpad inclusief de geschakelde betegelde 'terrassen' welke zijn gelegen aan de Wilnisgracht (waterpartij).

17. Winkelcentrum Reigersbos



Het gebied begrensd door:

- (aan de westzijde) vanaf de rotonde op de S112 die kruist met de Reigersbosdreef tot de rotonde die kruist met de Schoonhovendreef; 2 Gemeentebld 2025 nr. 549174 19 december 2025;
- (aan de zuidzijde) van de rotonde die kruist met de Schoonhovendreef tot de kruising met het Ravenswaaipad;
- (aan de oostzijde) het Ravenswaaipad tot de kruising met de straat parallel aan de Snellerwaardgracht bovenlangs het water, diagonaal over het spoor tot de Stichting Cordaan groep. Van de Stichting Cordaan groep tot het parkeerterrein parallel aan het Puiflijkpad;
- (aan de noordzijde) de straat parallel aan het Puiflijkpad, van de kruising van het Puiflijkpad met de Papendrechtstraat diagonaal tot de kruising van de Passewaaigracht en de Renswoudestraat, in noordelijke richting tot het viaduct, in westelijke richting tot de rotonde op de S112 die kruist met de Reigersbosdreef.