

Verzamelverkeersbesluit voor het aanwijzen van 294 parkeerplaatsen uitsluitend bedoeld voor het opladen van elektrische voertuigen op diverse locaties te Nieuw-Vennep

Nummer: XS-26042007.2292

Onderwerp: aanduiden parkeerplaatsen voor opladen elektrische voertuigen in Nieuw-Vennep

Vereiste van het besluit:

Gelet op de Wegenwet, de Wegenverkeerswet 1994 (hierna: WVV 1994), het Reglement Verkeersregels en Verkeerstekens 1990 (hierna: RVV 1990), het Besluit Administratieve Bepalingen inzake het Wegverkeer (hierna: BABW) en de Uitvoeringsvoorschriften van het Besluit Administratieve Bepalingen inzake het Wegverkeer (hierna: Uitvoeringsvoorschriften BABW).

Krachtens artikel 18, lid 1 onder d, van de Wegenverkeerswet 1994 worden verkeersbesluiten genomen door het college van B&W. In het Mandaat-, machtiging en volmachtbesluit Haarlemmermeer 2026 is de bevoegdheid tot het nemen en intrekken van verkeersbesluiten een ondermandaat verleend aan de cluster- en teammanagers van de cluster B&O (Beheer & Onderhoud). De maatregelen vallen onder dit ondermandaat.

Overwegingen

De volgende in artikel 2 van de Wegenverkeerswet 1994 genoemde belangen liggen ten grondslag aan het verkeersbesluit:

- het voorkomen of beperken van door het verkeer veroorzaakte overlast, hinder of schade alsmede de gevolgen voor het milieu, bedoeld in de Wet milieubeheer, en
- het bevorderen van een doelmatig of zuinig energiegebruik;

Het volgende in artikel 2 van de Wegenverkeerswet 1994 genoemd belang is in het geding bij het nemen van dit verkeersbesluit:

Het zoveel mogelijk waarborgen van de vrijheid van het verkeer.

Motivering

De gemeente Haarlemmermeer blijft elektrisch vervoer binnen haar grenzen stimuleren;

Elektrisch vervoer levert een bijdrage aan de verbetering van de luchtkwaliteit en is stiller en zuiniger dan gewone voertuigen. Om het gebruik van elektrische auto's te stimuleren, heeft het college van B&W de nota 'Randvoorwaarden voor laadinfrastructuur elektrische auto's' d.d. 03 december 2013 (kenmerk 2013.0080843) vastgesteld. Particulieren en bedrijven in het bezit van een elektrische auto konden op basis van deze nota een openbare laadpaal nabij het vestigingsadres aanvragen.

Op 9 mei 2017 is de B&W nota 'Uitvoeringsstrategie laadinfrastructuur voor elektrisch vervoer' (kenmerk 2017.0018877) vastgesteld als vervolg op de eerste nota. Uitgangspunt van deze nota is dat voor gebruikers van elektrische auto's een dekkend netwerk van laadinfrastructuur essentieel is om van A naar B te komen. Voor de realisatie van een dekkend netwerk wordt een gebiedsgerichte aanpak en uitvoeringsstrategie gevolgd.

Op 5 juli 2022 is de B&W nota 'Uitgangspunten uitvoering maatregelen laadinfrastructuur elektrische auto's' (kenmerk 2022.0001500) vastgesteld. Het bijplaatsen van nieuwe laadpalen geschiedt niet meer op basis van individuele aanvragen van e-rijders, maar op basis van de data van bestaande laadpalen. Wanneer de druk op laadpunten hoog is, dient de exploitant een locatieverzoek in. Laadwerk beoordeelt dit verzoek en komt op basis van vaste criteria tot een locatievoorstel dat wordt getoetst door de gemeente Haarlemmermeer.

Door de laadinfrastructuur uit te breiden op basis van data in plaats van bewonersverzoeken, is er minder willekeur en worden de prioriteiten geobjectiveerd. De datagestuurde aanpak betekent dat veelgebruikte laadpalen leiden tot een locatieverzoek voor een nieuwe laadpaal en van de exploitant. Dat locatieverzoek wordt beoordeeld waarbij de exacte locatie voor een nieuwe openbare laadpaal wordt bepaald aan de hand van de volgende criteria:

- Iedere laadpaal heeft twee sockets dus bedient twee aaneengesloten parkeervakken;
- De locatie levert geen belemmeringen op voor (voertuigen van) hulpdiensten;

- Er is een voorkeur voor gestoken parkeren in plaats van langsparkeren;
- Gunstige ligging voor aansluiting op het bestaande stroomnetwerk;
- Liever niet in het zicht, dus bij voorkeur aan de zijkant van huizen, niet voor een raam.

We kijken naar de data op het niveau van een wijk of gebied en bundelen de voorgestelde locaties in één verkeersbesluit. De kwaliteitseisen aan de plaatsing van elektrische laadpalen vanuit de gebiedsgerichte benadering zijn:

- de elektrische laadpalen zijn openbaar, staan op gemeentegrond en mogen door iedereen met een elektrische (of plug-in hybride) auto worden gebruikt om op te laden;
- alleen bestaande parkeerplaatsen zullen worden aangewezen als plaats om te laden;
- daar waar betaald parkeren of een parkeerschijfzone is, blijft dit in stand;
- of een locatie geschikt is om aan te wijzen als elektrisch oplaadpunt hangt niet alleen af van lokale technische omstandigheden, maar ook van de mate waarin de locatie zichtbaar is, of deze praktisch bruikbaar is en past in het straatbeeld;

Een laadpaal kent twee aansluitingen voor elektrische voertuigen.

Om een optimale benutting van een openbaar oplaadpunt te waarborgen, is het wenselijk om nabij het oplaadpunt een tweetal parkeerplaatsen te markeren en te reserveren ten behoeve van het opladen van elektrische voertuigen.

Dit wordt gerealiseerd door middel van het plaatsen van het verkeersbord E8c van bijlage 1 van het RVV 1990 met een onderbord dat aanduidt dat het verkeersbord van toepassing is op twee parkeervakken en hierbij twee parkeervakken te markeren.

Het exclusief parkeren voor elektrische auto's is slechts toegestaan met als doel de auto op te laden, zodat het oplaadpunt voor meerdere gebruikers beschikbaar is.

Dit gebruik is geregeld in artikel 24 lid 1, sub d ten 2^o van het RVV 1990, namelijk 'de bestuurder mag zijn voertuig niet parkeren op een parkeergelegenheid op een andere wijze of met een ander doel dan op het bord of op het onderbord is aangegeven'.

Belangen

Bewoners

De maatregel dient de belangen van bewoners die rijden in een elektrische auto of plug-in hybride. Door de maatregel worden de belangen van bewoners met brandstofauto's geschaad omdat er minder parkeerplekken overblijven voor voertuigen die niet elektrisch worden opgeladen, maar dit is slechts minimaal. De belangenafweging is veelzijdig omdat er meerdere factoren en partijen een rol spelen, maar is telkens zo dat de overlast aanvaardbaar is. Tevens is onderzocht of er in de omgeving omstandigheden zijn die mogelijk invloed kunnen hebben op de voorgestelde locatie van het oplaadpunt, maar daarvan is geen sprake.

Bedrijven

De maatregel heeft geen gevolgen voor bedrijven.

(Doorgaand) verkeer

De maatregel heeft geen gevolgen voor (doorgaand) verkeer.

Langzaam verkeer en bromfietzers

De maatregel heeft geen gevolgen voor langzaam verkeer en bromfietzers.

Openbaar vervoer

De maatregel heeft geen gevolgen voor openbaar vervoer.

Nood- en hulpdiensten

De maatregel heeft geen gevolgen voor nood- en hulpdiensten.

Parkeerders

De maatregel heeft gevolgen voor parkeerders zonder elektrisch voertuig. Door het aanduiden van twee plaatsen voor het opladen van elektrische voertuigen ondervinden parkeerders zonder elektrisch voertuig beperkt hinder in de directe omgeving. Het college acht, gelet op de doelstellingen van dit besluit, deze gevolgen aanvaardbaar.

Gebruikers elektrische auto's

Het aanduiden van parkeervakken ten behoeve van het opladen van elektrische voertuigen is in het belang van bewoners met een elektrisch voertuig. Zij zijn afhankelijk van een beschikbare laadpaal om hun voertuig te kunnen gebruiken.

Algemeen belang

Elektrisch vervoer levert een bijdrage aan de verbetering van de luchtkwaliteit en is stiller en zuiniger dan brandstof aangedreven voertuigen. Hiermee verbetert het milieu en dit is in het algemeen maatschappelijk belang. Zowel internationaal, landelijk als lokaal beleid zijn erop gericht om elektrisch vervoer te stimuleren.

Belangenafweging

Alles afwegende zijn wij van mening dat de maatregel in het algemeen belang is en in het bijzonder in het belang van de weggebruikers met een elektrisch voertuig. De belangen van bewoners en parkeerders zonder elektrisch voertuig worden beperkt geschaad, echter zijn eigenaren van elektrische voertuigen afhankelijk van de speciaal voor hun voertuig bestemde parkeerplaatsen. Hun belang en het belang van het milieu worden zwaarder gewogen dan de belangen van parkeerders die als gevolg van de maatregel beschikken over minder direct bereikbare parkeerplekken.

Vorbereiding en overleg

Ter voorbereiding op de locatiebepaling van de laadpalen heeft een inventarisatie plaatsgevonden. Er is onderzocht welke locaties mogelijk zijn en of de locaties passen binnen het te realiseren gemeentelijk netwerk van laadpalen en de daarvoor gestelde voorwaarden. Daarbij is een plankaart opgesteld waarin locaties zijn bepaald waar op basis van de geprognoseerde behoefte een laadpaal geplaatst kan worden. De laadlocaties zijn bepaald aan de hand van toekomstprognoses per wijk tot 2030. Naar aanleiding van het onderzoek besluiten wij om de laadpalen data gestuurd te plaatsen zoals opgenomen in bijlage 1 'Lijst laadlocaties' en bijlage 2 'Locaties op detailniveau'. Dit besluit betreft 147 locatievoorstellen in Nieuw-Vennep vanuit de plankaart.

De betreffende locaties:

- wegen zijn als bedoeld in artikel 18, lid 1 onder d van de WVV 1994;
- liggen op een openbaar, gemeentelijk parkeerterrein;
- liggen in een gebied met voldoende parkeergelegenheid op straat, daarmee lijkt de parkeerdruk op de voorgestelde locaties geen bezwaar;
- dekken een gebied dat op basis van de data van bestaande laadpalen in aanmerking komt voor uitbreiding van de laadinfrastructuur;

Het streven is om enkel haakspaarkeervakken aan te wijzen voor het opladen van elektrische voertuigen. Alleen wanneer dit niet mogelijk is wordt overwogen om langspaarkeervakken aan te wijzen.

Om de rechtstreeks bij het verkeersbesluit betrokken belangen goed af te kunnen wegen verdient het de aanbeveling om, vooral bij complexe en omstreden maatregelen, een voorbereidingsprocedure te volgen. Hier is vanaf gezien omdat de maatregel geen complexe maatregel betreft en de belangen voldoende in beeld zijn. Overleg met de politie heeft plaatsgevonden in de Werkgroep Verkeer, waarin de door de korpschef gemachtigde medewerker verkeersadviesing (overeenkomstig artikel 24 van het Besluit Administratieve Bepalingen inzake het Wegverkeer), alsmede de brandweer en Connexxion, vertegenwoordigd zijn. Op 09-12-2025 is dit verkeersbesluit behandeld in de werkgroep. De leden van de Werkgroep Verkeer gaan akkoord met de voorgestelde maatregelen.

Besluiten

1. Het aanwijzen van 294 parkeerplaatsen uitsluitend bedoeld voor het opladen van elektrische voertuigen op de locaties zoals opgenomen in bijlage 1 'Lijst laadlocaties' en bijlage 2 'Locaties op detailniveau';
2. Door het plaatsen van een bord conform model E8c uit bijlage 1 van het RVV 1990 met een onderbord OB504, twee parkeervakken alleen voor het opladen van elektrische voertuigen aan te wijzen, op de locaties zoals opgenomen in bijlage 1 'Lijst laadlocaties' en bijlage 2 'Locaties op detailniveau';
3. Een en ander overeenkomstig de situatieschetsen in bijlage 2 'Locaties op detailniveau';
4. Het hanteren van een maximale uitvoeringstermijn voor dit verkeersbesluit van 2 jaar, vanaf de dag van de bekendmaking. Als na het verstrijken van deze termijn nog geen uitvoering is gegeven aan een locatie door het plaatsen van de vereiste verkeersborden vervalt het desbetreffende besluit voor deze locatie;
5. Dit besluit ter openbare kennis te brengen op 22-06-2026

Burgemeester en Wethouders van de gemeente Haarlemmermeer

namens dezen,

de teammanager Contract en Uitvoering,

cluster Beheer & Onderhoud

B. Wendelgelst

Terinzagelegging

Het besluit wordt gepubliceerd in het digitale Gemeentebblad van Haarlemmermeer (overheid.nl). Het besluit en de tekening waarop de maatregelen staan aangegeven, liggen gedurende zes weken vanaf de publicatiedatum voor eenieder na een telefonische afspraak ter inzage op werkdagen van 9.00 tot 17.00 uur in het Informatiecentrum van het raadhuis, Taurusavenue 100 in Hoofddorp.

Bezwaar

Op grond van de Algemene wet bestuursrecht kan iedereen wiens belang rechtstreeks bij een besluit is betrokken, binnen zes weken na publicatie van dit besluit een met redenen omkleed bezwaarschrift indienen bij het college van Burgemeester en Wethouders van Haarlemmermeer, het cluster Juridische Zaken van het team Ondersteuning, Postbus 250, 2130 AG Hoofddorp. Het indienen van een bezwaarschrift schorst de werking van dit besluit niet. Gelijktijdig met of na het indienen van een bezwaarschrift kan een verzoek om een voorlopige voorziening worden gericht aan de voorzieningenrechter van de Rechtbank Noord-Holland, p/a Arrondissementsrechtbank Haarlem, sector Bestuursrecht Postbus 1621, 2003 BR Haarlem. Een dergelijk verzoek kan pas worden gedaan als het bezwaarschrift is ingediend en onverwijlde spoed, gelet op het betrokken belang, dat vereist. Voor de behandeling van het verzoek wordt een bedrag aan griffierecht geheven.

Bijlage 1

Lijst laadlocaties

De gemeente Haarlemmermeer heeft besloten om ten behoeve van het opladen van elektrische voertuigen parkeerplaatsen te reserveren.

Te plaatsen verkeersbord E8c met onderbord OB504:



De locaties

- Laadpaal ID 0394-9874: Twee parkeerplaatsen ten hoogte van de Hoofdweg 1353, 2151MA Nieuw-Vennep
- Laadpaal ID 0394-9875: Twee parkeerplaatsen ten hoogte van de Arem 11, 2151RE Nieuw-Vennep
- Laadpaal ID 0394-9881: Twee parkeerplaatsen ten hoogte van de Vronen 27, 2151PA Nieuw-Vennep
- Laadpaal ID 0394-9882: Twee parkeerplaatsen ten hoogte van de Vagerveld 43, 2151ZC Nieuw-Vennep

- Laadpaal ID 0394-9883: Twee parkeerplaatsen ten hoogte van de Vagerveld 42, 2151ZC Nieuw-Vennep
- Laadpaal ID 0394-9884: Twee parkeerplaatsen ten hoogte van de Oetewaal 36, 2151SM Nieuw-Vennep
- Laadpaal ID 0394-9886: Twee parkeerplaatsen ten hoogte van de Vronen 55, 2151PB Nieuw-Vennep
- Laadpaal ID 0394-9888: Twee parkeerplaatsen ten hoogte van de Kinlozen 86, 2151XE Nieuw-Vennep
- Laadpaal ID 0394-9889: Twee parkeerplaatsen ten hoogte van de Kinlozen 86, 2151XE Nieuw-Vennep
- Laadpaal ID 0394-9890: Twee parkeerplaatsen ten hoogte van de Kinlozen 122, 2151XG Nieuw-Vennep
- Laadpaal ID 0394-9891: Twee parkeerplaatsen ten hoogte van de Kalslagerring 111e, 2151TA Nieuw-Vennep
- Laadpaal ID 0394-9892: Twee parkeerplaatsen ten hoogte van de Kalslagerring 111e, 2151TA Nieuw-Vennep
- Laadpaal ID 0394-9894: Twee parkeerplaatsen ten hoogte van de Blechtekum 18, 2151SJ Nieuw-Vennep
- Laadpaal ID 0394-9895: Twee parkeerplaatsen ten hoogte van de Zaanden 19, 2151SE Nieuw-Vennep
- Laadpaal ID 0394-9898: Twee parkeerplaatsen ten hoogte van de Houtrijk 20, 2151DW Nieuw-Vennep
- Laadpaal ID 0394-9899: Twee parkeerplaatsen ten hoogte van de Polanen 34, 2151DS Nieuw-Vennep
- Laadpaal ID 0394-9902: Twee parkeerplaatsen ten hoogte van de Geddingmoor 19, 2151DK Nieuw-Vennep
- Laadpaal ID 0394-9904: Twee parkeerplaatsen ten hoogte van de Smedenweg 22, 2151DB Nieuw-Vennep
- Laadpaal ID 0394-9905: Twee parkeerplaatsen ten hoogte van de Oostmoor 1, 2151VA Nieuw-Vennep
- Laadpaal ID 0394-9911: Twee parkeerplaatsen ten hoogte van de Oostmoor 15, 2151VB Nieuw-Vennep
- Laadpaal ID 0394-9913: Twee parkeerplaatsen ten hoogte van de Sportveldweg 61, 2151CB Nieuw-Vennep
- Laadpaal ID 0394-9916: Twee parkeerplaatsen ten hoogte van de Zichtweg 163, 2151WE Nieuw-Vennep
- Laadpaal ID 0394-9917: Twee parkeerplaatsen ten hoogte van de Nierop 122, 2151XL Nieuw-Vennep
- Laadpaal ID 0394-9918: Twee parkeerplaatsen ten hoogte van de Nierop 72, 2151XK Nieuw-Vennep
- Laadpaal ID 0394-9922: Twee parkeerplaatsen ten hoogte van de Tetterode 1, 2151RC Nieuw-Vennep
- Laadpaal ID 0394-9978: Twee parkeerplaatsen ten hoogte van de Sikkelstraat 20, 2151CR Nieuw-Vennep
- Laadpaal ID 0394-9979: Twee parkeerplaatsen ten hoogte van de Sikkelstraat 20, 2151CR Nieuw-Vennep
- Laadpaal ID 0394-10259: Twee parkeerplaatsen ten hoogte van de Buinerveld 2, 2151LD Nieuw-Vennep
- Laadpaal ID 0394-10266: Twee parkeerplaatsen ten hoogte van de Vivaldisingel 19, 2151GM Nieuw-Vennep
- Laadpaal ID 0394-10267: Twee parkeerplaatsen ten hoogte van de Vivaldisingel 19, 2151GM Nieuw-Vennep
- Laadpaal ID 0394-10279: Twee parkeerplaatsen ten hoogte van de Leusveld 25, 2151JV Nieuw-Vennep
- Laadpaal ID 0394-10280: Twee parkeerplaatsen ten hoogte van de Laan van Loevestein 31, 2151EC Nieuw-Vennep
- Laadpaal ID 0394-10281: Twee parkeerplaatsen ten hoogte van de Lentepark 38, 2151EV Nieuw-Vennep
- Laadpaal ID 0394-10282: Twee parkeerplaatsen ten hoogte van de Lentepark 38, 2151EV Nieuw-Vennep
- Laadpaal ID 0394-10284: Twee parkeerplaatsen ten hoogte van de Cronenstein 41, 2151EM Nieuw-Vennep
- Laadpaal ID 0394-10285: Twee parkeerplaatsen ten hoogte van de Deliuslaan 19, 2151GL Nieuw-Vennep
- Laadpaal ID 0394-10289: Twee parkeerplaatsen ten hoogte van de Lentepark 118, 2151EV Nieuw-Vennep

- Laadpaal ID 0394-10290: Twee parkeerplaatsen ten hoogte van de Laan van Gildestein 73, 2151HT Nieuw-Vennep
- Laadpaal ID 0394-10296: Twee parkeerplaatsen ten hoogte van de Palmestein 44, 2151HM Nieuw-Vennep
- Laadpaal ID 0394-10297: Twee parkeerplaatsen ten hoogte van de Palmestein 38, 2151HM Nieuw-Vennep
- Laadpaal ID 0394-10300: Twee parkeerplaatsen ten hoogte van de Laan van Gildestein 25, 2151HT Nieuw-Vennep
- Laadpaal ID 0394-10301: Twee parkeerplaatsen ten hoogte van de Ottenstein 28, 2151HP Nieuw-Vennep
- Laadpaal ID 0394-10302: Twee parkeerplaatsen ten hoogte van de Ottenstein 46, 2151HP Nieuw-Vennep
- Laadpaal ID 0394-10303: Twee parkeerplaatsen ten hoogte van de Laan van Gildestein 43, 2151HT Nieuw-Vennep
- Laadpaal ID 0394-10312: Twee parkeerplaatsen ten hoogte van de Paganiniplantsoen 37, 2151GG Nieuw-Vennep
- Laadpaal ID 0394-10314: Twee parkeerplaatsen ten hoogte van de Paganiniplantsoen 38, 2151GH Nieuw-Vennep
- Laadpaal ID 0394-10315: Twee parkeerplaatsen ten hoogte van de Mozartlaan 20, 2151GJ Nieuw-Vennep
- Laadpaal ID 0394-10317: Twee parkeerplaatsen ten hoogte van de Bachlaan 28, 2151GE Nieuw-Vennep
- Laadpaal ID 0394-10320: Twee parkeerplaatsen ten hoogte van de Schubertlaan 70, 2151GB Nieuw-Vennep
- Laadpaal ID 0394-10330: Twee parkeerplaatsen ten hoogte van de Verdilaan 189, 2151NB Nieuw-Vennep
- Laadpaal ID 0394-10346: Twee parkeerplaatsen ten hoogte van de Remmersteinpark 5, 2151KD Nieuw-Vennep
- Laadpaal ID 0394-10349: Twee parkeerplaatsen ten hoogte van de Wayesteinsingel 175, 2151KV Nieuw-Vennep
- Laadpaal ID 0394-10357: Twee parkeerplaatsen ten hoogte van de Wayesteinsingel 11, 2151KR Nieuw-Vennep
- Laadpaal ID 0394-10365: Twee parkeerplaatsen ten hoogte van de Vossestein 24, 2151KK Nieuw-Vennep
- Laadpaal ID 0394-10368: Twee parkeerplaatsen ten hoogte van de Wayesteinsingel 67, 2151KS Nieuw-Vennep
- Laadpaal ID 0394-10397: Twee parkeerplaatsen ten hoogte van de Leidsepoort 18, 2152HE Nieuw-Vennep
- Laadpaal ID 0394-10399: Twee parkeerplaatsen ten hoogte van de Bolwerksepoort 62, 2152HD Nieuw-Vennep
- Laadpaal ID 0394-10400: Twee parkeerplaatsen ten hoogte van de Mauritspoort 39, 2152HN Nieuw-Vennep
- Laadpaal ID 0394-10404: Twee parkeerplaatsen ten hoogte van de Mauritspoort 1, 2152HN Nieuw-Vennep
- Laadpaal ID 0394-10408: Twee parkeerplaatsen ten hoogte van de Rijnpoort 19, 2152RD Nieuw-Vennep
- Laadpaal ID 0394-10411: Twee parkeerplaatsen ten hoogte van de Rijnpoort 73, 2152RE Nieuw-Vennep
- Laadpaal ID 0394-10412: Twee parkeerplaatsen ten hoogte van de Zuiderpoort 7, 2152RJ Nieuw-Vennep
- Laadpaal ID 0394-10413: Twee parkeerplaatsen ten hoogte van de Zuiderpoort 25, 2152RJ Nieuw-Vennep
- Laadpaal ID 0394-10414: Twee parkeerplaatsen ten hoogte van de Zuiderpoort 31, 2152RJ Nieuw-Vennep
- Laadpaal ID 0394-10419: Twee parkeerplaatsen ten hoogte van de Winterpark 22, 2152HA Nieuw-Vennep
- Laadpaal ID 0394-10421: Twee parkeerplaatsen ten hoogte van de Herfstpark 9, 2152EA Nieuw-Vennep
- Laadpaal ID 0394-10423: Twee parkeerplaatsen ten hoogte van de Wayesteinsingel 133, 2151KT Nieuw-Vennep
- Laadpaal ID 0394-10430: Twee parkeerplaatsen ten hoogte van de La Bohèmeplantsoen 52, 2152GG Nieuw-Vennep
- Laadpaal ID 0394-10431: Twee parkeerplaatsen ten hoogte van de Leonorelaan 93, 2152GA Nieuw-Vennep

- Laadpaal ID 0394-10436: Twee parkeerplaatsen ten hoogte van de Figarolaan 74, 2152JG Nieuw-Vennep
- Laadpaal ID 0394-10438: Twee parkeerplaatsen ten hoogte van de Fideliolaan 48, 2152PS Nieuw-Vennep
- Laadpaal ID 0394-10445: Twee parkeerplaatsen ten hoogte van de Faustlaan 38, 2152PH Nieuw-Vennep
- Laadpaal ID 0394-10446: Twee parkeerplaatsen ten hoogte van de Rodelindalaan 88, 2152PL Nieuw-Vennep
- Laadpaal ID 0394-10447: Twee parkeerplaatsen ten hoogte van de Faustlaan 111, 2152PG Nieuw-Vennep
- Laadpaal ID 0394-10448: Twee parkeerplaatsen ten hoogte van de Rigolettosingel 8, 2152PP Nieuw-Vennep
- Laadpaal ID 0394-10449: Twee parkeerplaatsen ten hoogte van de Rigolettosingel 48, 2152PR Nieuw-Vennep
- Laadpaal ID 0394-10466: Twee parkeerplaatsen ten hoogte van de Oosterdreef 30, 2153CA Nieuw-Vennep
- Laadpaal ID 0394-10469: Twee parkeerplaatsen ten hoogte van de Wikkestraat 14, 2153CG Nieuw-Vennep
- Laadpaal ID 0394-10472: Twee parkeerplaatsen ten hoogte van de Nachtschadestraat 73, 2153EK Nieuw-Vennep
- Laadpaal ID 0394-10473: Twee parkeerplaatsen ten hoogte van de Weegbreestraat 72, 2153ED Nieuw-Vennep
- Laadpaal ID 0394-10475: Twee parkeerplaatsen ten hoogte van de Weegbreestraat 110, 2153EE Nieuw-Vennep
- Laadpaal ID 0394-10476: Twee parkeerplaatsen ten hoogte van de Kamillestraat 2, 2153BR Nieuw-Vennep
- Laadpaal ID 0394-10478: Twee parkeerplaatsen ten hoogte van de Kamperfoeliestraat 19, 2153BG Nieuw-Vennep
- Laadpaal ID 0394-10479: Twee parkeerplaatsen ten hoogte van de Klapproosstraat 60, 2153CS Nieuw-Vennep
- Laadpaal ID 0394-10481: Twee parkeerplaatsen ten hoogte van de Bosstraat 107, 2153AM Nieuw-Vennep
- Laadpaal ID 0394-10482: Twee parkeerplaatsen ten hoogte van de Bosstraat 218, 2153AV Nieuw-Vennep
- Laadpaal ID 0394-10483: Twee parkeerplaatsen ten hoogte van de Bosstraat 88, 2153AP Nieuw-Vennep
- Laadpaal ID 0394-10484: Twee parkeerplaatsen ten hoogte van de Bosstraat 54, 2153AN Nieuw-Vennep
- Laadpaal ID 0394-10485: Twee parkeerplaatsen ten hoogte van de Veldbloemstraat 51, 2153BX Nieuw-Vennep
- Laadpaal ID 0394-10486: Twee parkeerplaatsen ten hoogte van de Koreenaarstraat 34, 2153BL Nieuw-Vennep
- Laadpaal ID 0394-10487: Twee parkeerplaatsen ten hoogte van de Bosstraat 17, 2153AJ Nieuw-Vennep
- Laadpaal ID 0394-10490: Twee parkeerplaatsen ten hoogte van de Hoofdweg 1165, 2152LL Nieuw-Vennep
- Laadpaal ID 0394-10491: Twee parkeerplaatsen ten hoogte van de Sint Anthoniusstraat 1A, 2153BA Nieuw-Vennep
- Laadpaal ID 0394-10493: Twee parkeerplaatsen ten hoogte van de Kerkstraat 1C, 2153BD Nieuw-Vennep
- Laadpaal ID 0394-10496: Twee parkeerplaatsen ten hoogte van de Elemastraat 39, 2151AJ Nieuw-Vennep
- Laadpaal ID 0394-10498: Twee parkeerplaatsen ten hoogte van de Schoolstraat 13, 2151AA Nieuw-Vennep
- Laadpaal ID 0394-10507: Twee parkeerplaatsen ten hoogte van de Mambo 92, 2152SV Nieuw-Vennep
- Laadpaal ID 0394-10509: Twee parkeerplaatsen ten hoogte van de Montreaallaan 108, 2152KH Nieuw-Vennep
- Laadpaal ID 0394-10521: Twee parkeerplaatsen ten hoogte van de Marskramer 43, 2152LD Nieuw-Vennep
- Laadpaal ID 0394-10522: Twee parkeerplaatsen ten hoogte van de Bleker 7, 2152AR Nieuw-Vennep
- Laadpaal ID 0394-10523: Twee parkeerplaatsen ten hoogte van de Zadelmaker 22, 2152LS Nieuw-Vennep
- Laadpaal ID 0394-10524: Twee parkeerplaatsen ten hoogte van de Zadelmaker 44, 2152LS Nieuw-Vennep

- Laadpaal ID 0394-10527: Twee parkeerplaatsen ten hoogte van de Beurtschipper 81, 2152LV Nieuw-Vennep
- Laadpaal ID 0394-10530: Twee parkeerplaatsen ten hoogte van de Turfsteker 1, 2152LX Nieuw-Vennep
- Laadpaal ID 0394-10536: Twee parkeerplaatsen ten hoogte van de Edelmanstraat 41, 2152BS Nieuw-Vennep
- Laadpaal ID 0394-10537: Twee parkeerplaatsen ten hoogte van de Bosstraat 17, 2153AJ Nieuw-Vennep
- Laadpaal ID 0394-10538: Twee parkeerplaatsen ten hoogte van de Schoolstraat 27, 2151AA Nieuw-Vennep
- Laadpaal ID 0394-10541: Twee parkeerplaatsen ten hoogte van de Grutter 19a, 2152KB Nieuw-Vennep
- Laadpaal ID 0394-10543: Twee parkeerplaatsen ten hoogte van de Koperslager 2, 2152KC Nieuw-Vennep
- Laadpaal ID 0394-10544: Twee parkeerplaatsen ten hoogte van de Athenelaan 105, 2152KL Nieuw-Vennep
- Laadpaal ID 0394-10546: Twee parkeerplaatsen ten hoogte van de Baker 50, 2152LA Nieuw-Vennep
- Laadpaal ID 0394-10550: Twee parkeerplaatsen ten hoogte van de Lichterstraat 17, 2151BS Nieuw-Vennep
- Laadpaal ID 0394-10552: Twee parkeerplaatsen ten hoogte van de Eugenie Previnaireweg 71, 2151BC Nieuw-Vennep
- Laadpaal ID 0394-11105: Twee parkeerplaatsen ten hoogte van de Eugenie Previnaireweg 46, 2151BG Nieuw-Vennep
- Laadpaal ID 0394-11384: Twee parkeerplaatsen ten hoogte van de Mahlerlaan 12, 2151GK Nieuw-Vennep
- Laadpaal ID 0394-12086: Twee parkeerplaatsen ten hoogte van de Jacob Boekestraat 143, 2152AH Nieuw-Vennep
- Laadpaal ID 0394-12209: Twee parkeerplaatsen ten hoogte van de Jacob Boekestraat 63, 2152AE Nieuw-Vennep
- Laadpaal ID 0394-12213: Twee parkeerplaatsen ten hoogte van de Zadelmaker 2, 2152LS Nieuw-Vennep
- Laadpaal ID 0394-12828: Twee parkeerplaatsen ten hoogte van de Gommerskerspel 29, 2151RB Nieuw-Vennep
- Laadpaal ID 0394-12830: Twee parkeerplaatsen ten hoogte van de Vronen 170, 2151PH Nieuw-Vennep
- Laadpaal ID 0394-12831: Twee parkeerplaatsen ten hoogte van de Nierop 1, 2151XH Nieuw-Vennep
- Laadpaal ID 0394-12832: Twee parkeerplaatsen ten hoogte van de Leden 21, 2151SC Nieuw-Vennep
- Laadpaal ID 0394-12833: Twee parkeerplaatsen ten hoogte van de Polanen 22, 2151DR Nieuw-Vennep
- Laadpaal ID 0394-12836: Twee parkeerplaatsen ten hoogte van de Dorpstraat 35, 2152BA Nieuw-Vennep
- Laadpaal ID 0394-12846: Twee parkeerplaatsen ten hoogte van de Velperpoort 19, 2152RS Nieuw-Vennep
- Laadpaal ID 0394-12847: Twee parkeerplaatsen ten hoogte van de Capricciolaan 85, 2152DS Nieuw-Vennep
 - Vervangen bestaand verkeersbord E4 met de tekst 'alleen voor opladen elektrische voertuigen' en onderbord OB504 bij bestaande laadpaal ten hoogte van Capricciolaan 85 voor verkeersbord E8c met onderbord OB504.
- Laadpaal ID 0394-12848: Twee parkeerplaatsen ten hoogte van de Muiderpoort 21, 2152HL Nieuw-Vennep
- Laadpaal ID 0394-12855: Twee parkeerplaatsen ten hoogte van de Bolwerksepoort 71, 2152EX Nieuw-Vennep
- Laadpaal ID 0394-12859: Twee parkeerplaatsen ten hoogte van de Langemoor 52, 2151VH Nieuw-Vennep
- Laadpaal ID 0394-12860: Twee parkeerplaatsen ten hoogte van de Langemoor 60, 2151VJ Nieuw-Vennep
- Laadpaal ID 0394-12862: Twee parkeerplaatsen ten hoogte van de Nachtschadestraat 18, 2153EL Nieuw-Vennep
- Laadpaal ID 0394-12863: Twee parkeerplaatsen ten hoogte van de Nierop 116, 2151XL Nieuw-Vennep
- Laadpaal ID 0394-12864: Twee parkeerplaatsen ten hoogte van de Sikkelstraat 137, 2151CL Nieuw-Vennep
- Laadpaal ID 0394-12866: Twee parkeerplaatsen ten hoogte van de Wikkestraat 34, 2153CG Nieuw-Vennep

- Laadpaal ID 0394-12869: Twee parkeerplaatsen ten hoogte van de Bosstraat 212, 2153AV Nieuw-Vennep
- Laadpaal ID 0394-12870: Twee parkeerplaatsen ten hoogte van de Siciliano 1, 2152TN Nieuw-Vennep
- Laadpaal ID 0394-12871: Twee parkeerplaatsen ten hoogte van de Sarabande 68, 2152TE Nieuw-Vennep
- Laadpaal ID 0394-12874: Twee parkeerplaatsen ten hoogte van de Helsinkilaan 15, 2152KG Nieuw-Vennep
- Laadpaal ID 0394-12875: Twee parkeerplaatsen ten hoogte van de Zwanenwater 27, 2152BL Nieuw-Vennep
- Laadpaal ID 0394-12878: Twee parkeerplaatsen ten hoogte van de Flamenco 2, 2152TX Nieuw-Vennep
- Laadpaal ID 0394-12909: Twee parkeerplaatsen ten hoogte van de Sikkelstraat 50, 2151CS Nieuw-Vennep
- Laadpaal ID 0394-12974: Twee parkeerplaatsen ten hoogte van de Sandestein 50, 2151KG Nieuw-Vennep
- Laadpaal ID 0394-12975: Twee parkeerplaatsen ten hoogte van de Sandestein 52, 2151KG Nieuw-Vennep
- Laadpaal ID 0394-11223: Twee parkeerplaatsen ten hoogte van de Westerdreef 2, 2152CS Nieuw-Vennep
- Laadpaal ID 0394-11280: Twee parkeerplaatsen ten hoogte van de Jacob Boekestraat 16, 2152AL Nieuw-Vennep
- Laadpaal ID 0394-11281: Twee parkeerplaatsen ten hoogte van de Zwanenstraat 2, 2152BP Nieuw-Vennep
- Laadpaal ID 0394-9897: Twee parkeerplaatsen ten hoogte van Houtrijk 48, 2151 DZ Nieuw-Vennep

Bijlage 2

Locaties op detailniveau

Laadpaal ID 0394-9874: Hoofdweg 1353, 2151MA Nieuw-Vennep

Coördinaten: 4.617948438245861, 52.25460035998728




Laadpaal ID 0394-9875: Arem 11, 2151RE Nieuw-Vennep

Coördinaten: 4.622238522983224, 52.25800147800675




Laadpaal ID 0394-9881: Vronen 27, 2151PA Nieuw-Vennep

Coördinaten: 4.625369419568585, 52.259800609946524




Laadpaal ID 0394-9882: Vagerveld 43, 2151ZC Nieuw-Vennep

Coördinaten: 4.623424415017013, 52.26052783342007




Laadpaal ID 0394-9883: Vagerveld 42, 2151ZC Nieuw-Vennep


Coördinaten: 4.623381789587654, 52.26049106934559




Laadpaal ID 0394-9884: Oetewaal 36, 2151SM Nieuw-Vennep
Coördinaten: 4.6206751104723764, 52.260052500633975




Laadpaal ID 0394-9886: Vronen 55, 2151PB Nieuw-Vennep
Coördinaten: 4.624644871229265, 52.25906070429906



Laadpaal ID 0394-9888: Kinlozen 86, 2151XE Nieuw-Vennep
Coördinaten: 4.622764643764782, 52.262377069779205




Laadpaal ID 0394-9889: Kinlozen 86, 2151XE Nieuw-Vennep
Coördinaten: 4.6227137911950535, 52.262345061838204




Laadpaal ID 0394-9890: Kinlozen 122, 2151XG Nieuw-Vennep

Coördinaten: 4.622136687134514, 52.26296221787106




Laadpaal ID 0394-9891: Kalslagerring 111e, 2151TA Nieuw-Venep

Coördinaten: 4.619737939535639, 52.26184777081903




Laadpaal ID 0394-9892: Kalslagerring 111e, 2151TA Nieuw-Vennep

Coördinaten: 4.619668236155064, 52.26186189126756




Laadpaal ID 0394-9894: Blechtekum 18, 2151SJ Nieuw-Vennep
Coördinaten: 4.6179815022450725, 52.25999264321979



Laadpaal ID 0394-9895: Zaanden 19, 2151SE Nieuw-Vennep
Coördinaten: 4.618278836829148, 52.26106021160217




Laadpaal ID 0394-9898: Houtrijk 20, 2151DW Nieuw-Vennep
Coördinaten: 4.617246283247425, 52.261919592185876




Laadpaal ID 0394-9899: Polanen 34, 2151DS Nieuw-Vennep

Coördinaten: 4.61501039536347, 52.26254204518895



Laadpaal ID 0394-9902: Geddingmoor 19, 2151DK Nieuw-Vennep

Coördinaten: 4.613519283874268, 52.26344322914872



Laadpaal ID 0394-9904: Smedenweg 22, 2151DB Nieuw-Vennep

Coördinaten: 4.616160455435079, 52.263770827853506




Laadpaal ID 0394-9905: Oostmoor 1, 2151VA Nieuw-Vennep

Coördinaten: 4.6176893189362715, 52.26395934307135



Laadpaal ID 0394-9911: Oostmoor 15, 2151VB Nieuw-Vennep

Coördinaten: 4.617622162250939, 52.263984332276095



Laadpaal ID 0394-9913: Sportveldweg 61, 2151CB Nieuw-Vennep

Coördinaten: 4.619020490490868, 52.26715955423427




Laadpaal ID 0394-9916: Zichtweg 163, 2151WE Nieuw-Vennep
Coördinaten: 4.619351484463493, 52.265261544088446




Laadpaal ID 0394-9917: Nierop 122, 2151XL Nieuw-Vennep

Coördinaten: 4.62129248198525, 52.26345845904302




Laadpaal ID 0394-9918: Nierop 72, 2151XK Nieuw-Vennep

Coördinaten: 4.620168910391953, 52.26369569485209




Laadpaal ID 0394-9922: Tetterode 1, 2151RC Nieuw-Vennep

Coördinaten: 4.620968598495551, 52.259311577587425



Laadpaal ID 0394-9978: Sikkelstraat 20, 2151CR Nieuw-Vennep

Coördinaten: 4.62694878659525, 52.26341997466821




Laadpaal ID 0394-9979: Sikkelsestraat 20, 2151CR Nieuw-Vennep
Coördinaten: 4.627001306979537, 52.26339264723279





Laadpaal ID 0394-10259: Buinerveld 2, 2151LD Nieuw-Vennep

Coördinaten: 4.610481752896192, 52.26339467732066





Laadpaal ID 0394-10266: Vivaldisingel 19, 2151GM Nieuw-Vennep

Coördinaten: 4.609421102634656, 52.267447973633324




Laadpaal ID 0394-10267: Vivaldisingel 19, 2151GM Nieuw-Vennep

Coördinaten: 4.6093922279227115, 52.267478974179824




Laadpaal ID 0394-10279: Leusveld 25, 2151JV Nieuw-Vennep

Coördinaten: 4.60519812457477, 52.269433534157145




Laadpaal ID 0394-10280: Laan van Loevestein 31, 2151EC Nieuw-Vennep
Coördinaten: 4.608555008594692, 52.27095207114908





Laadpaal ID 0394-10281: Lentepark 38, 2151EV Nieuw-Vennep

Coördinaten: 4.609912919422868, 52.26961864067894




Laadpaal ID 0394-10282: Lentepark 38, 2151EV Nieuw-Vennep

Coördinaten: 4.609967781898035, 52.26959166485241




Laadpaal ID 0394-10284: Cronenstein 41, 2151EM Nieuw-Vennep

Coördinaten: 4.608050412866362, 52.2695777846738




Laadpaal ID 0394-10285: Deliuslaan 19, 2151GL Nieuw-Vennep
Coördinaten: 4.611749681601594, 52.26785562555389




Laadpaal ID 0394-10289: Lentepark 118, 2151EV Nieuw-Vennep

Coördinaten: 4.612721023020498, 52.27000990606382




Laadpaal ID 0394-10290: Laan van Gildestein 73, 2151HT Nieuw-Venep

Coördinaten: 4.6128396340598385, 52.27187256855544




Laadpaal ID 0394-10296: Palmestein 44, 2151HM Nieuw-Vennep
Coördinaten: 4.609739174828377, 52.27174975377335




Laadpaal ID 0394-10297: Palmestein 38, 2151HM Nieuw-Vennep

Coördinaten: 4.610091604004083, 52.27201093493494




Laadpaal ID 0394-10300: Laan van Gildestein 25, 2151HT Nieuw-Vennep

Coördinaten: 4.610288603512316, 52.27322704789799



Laadpaal ID 0394-10301: Ottenstein 28, 2151HP Nieuw-Venep

Coördinaten: 4.609290202085305, 52.27251450970647



Laadpaal ID 0394-10302: Ottenstein 46, 2151HP Nieuw-Vennep


Coördinaten: 4.609449061939046, 52.27262858481251



Date picture: 27-06-2024


Laadpaal ID 0394-10303: Laan van Gildestein 43, 2151HT Nieuw-Vennep

Coördinaten: 4.611349127299491, 52.27279037462776




Laadpaal ID 0394-10312: Paganiniplantsoen 37, 2151GG Nieuw-Vennep

Coördinaten: 4.613004511241854, 52.266815984327195



Laadpaal ID 0394-10314: Paganiniplantsoen 38, 2151GH Nieuw-Vennep
Coördinaten: 4.612343526422791, 52.267320554430455




Laadpaal ID 0394-10315: Mozartlaan 20, 2151GJ Nieuw-Vennep

Coördinaten: 4.611379179036362, 52.26708770554944



Laadpaal ID 0394-10317: Bachlaan 28, 2151GE Nieuw-Vennep

Coördinaten: 4.612381458797273, 52.26613110344559



Laadpaal ID 0394-10320: Schubertlaan 70, 2151GB Nieuw-Vennep

Coördinaten: 4.615696120602337, 52.26663285608171




Laadpaal ID 0394-10330: Verdilaan 189, 2151NB Nieuw-Vennep

Coördinaten: 4.61885141204985, 52.26935318659284




Laadpaal ID 0394-10346: Remmersteinpark 5, 2151KD Nieuw-Vennep

Coördinaten: 4.616436749841, 52.2714744253843




Laadpaal ID 0394-10349: Waysteinsingel 175, 2151KV Nieuw-Vennep

Coördinaten: 4.6173695013717975, 52.27294646336




Laadpaal ID 0394-10357: Wayesteinsingel 11, 2151KR Nieuw-Vennep
Coördinaten: 4.611062237407566, 52.27452516512511



Laadpaal ID 0394-10365: Vossestein 24, 2151KK Nieuw-Vennep


Coördinaten: 4.61285599063342, 52.273842774573325



Laadpaal ID 0394-10368: Waysteinsingel 67, 2151KS Nieuw-Vennep
Coördinaten: 4.613294732677474, 52.27513756882382




Laadpaal ID 0394-10397: Leidsepoort 18, 2152HE Nieuw-Vennep
Coördinaten: 4.617175445016983, 52.27819635044361




Laadpaal ID 0394-10399: Bolwerksepoort 62, 2152HD Nieuw-Venep

Coördinaten: 4.618363174915629, 52.27623711788806




Laadpaal ID 0394-10400: Mauritspoort 39, 2152HN Nieuw-Vennep

Coördinaten: 4.617749762622907, 52.27674056638952




Laadpaal ID 0394-10404: Mauritspoort 1, 2152HN Nieuw-Vennep

Coördinaten: 4.618766527309134, 52.27745128439636




Laadpaal ID 0394-10408: Rijnpoort 19, 2152RD Nieuw-Vennep

Coördinaten: 4.61781244120138, 52.27862320420323




Laadpaal ID 0394-10411: Rijnpoort 73, 2152RE Nieuw-Vennep
Coördinaten: 4.618250184897079, 52.27980957942961




Laadpaal ID 0394-10412: Zuiderpoort 7, 2152RJ Nieuw-Vennep
Coördinaten: 4.619916971890916, 52.28002594769032



Laadpaal ID 0394-10413: Zuiderpoort 25, 2152RJ Nieuw-Vennep
Coördinaten: 4.622135724732345, 52.2788334027795




Laadpaal ID 0394-10414: Zuiderpoort 31, 2152RJ Nieuw-Vennep
Coördinaten: 4.62284273744234, 52.27835123001012



Laadpaal ID 0394-10419: Winterpark 22, 2152HA Nieuw-Vennep


Coördinaten: 4.6206949643298, 52.27626831551186



Laadpaal ID 0394-10421: Herfstpark 9, 2152EA Nieuw-Vennep
Coördinaten: 4.619865292231282, 52.274229788700126



Laadpaal ID 0394-10423: Waysteinsingel 133, 2151KT Nieuw-Vennep
Coördinaten: 4.615726112533082, 52.27376528135173



Laadpaal ID 0394-10430: La Bohèmeplantsoen 52, 2152GG Nieuw-Venep
Coördinaten: 4.623063348923893, 52.27476763929093




Laadpaal ID 0394-10431: Leonorelaan 93, 2152GA Nieuw-Vennep
Coördinaten: 4.623317755714737, 52.27512794462757




Laadpaal ID 0394-10436: Figarolaan 74, 2152JG Nieuw-Vennep

Coördinaten: 4.623857410357175, 52.276035556966406



Laadpaal ID 0394-10438: Fideliolaan 48, 2152PS Nieuw-Venep

Coördinaten: 4.625503957185828, 52.27853752056487



Laadpaal ID 0394-10445: Faustlaan 38, 2152PH Nieuw-Vennep

Coördinaten: 4.626827458340415, 52.27655621438288



Laadpaal ID 0394-10446: Rodelindalaan 88, 2152PL Nieuw-Vennep

Coördinaten: 4.624985109621349, 52.2776930484342




Laadpaal ID 0394-10447: Faustlaan 111, 2152PG Nieuw-Vennep

Coördinaten: 4.624833187906546, 52.27751655128998



Laadpaal ID 0394-10448: Rigolettosingel 8, 2152PP Nieuw-Vennep

Coördinaten: 4.629119940257766, 52.27714078786241




Laadpaal ID 0394-10449: Rigolettosingel 48, 2152PR Nieuw-Vennep
Coördinaten: 4.62679147887809, 52.278081630599445




Laadpaal ID 0394-10466: Oosterdreef 30, 2153CA Nieuw-Vennep


Coördinaten: 4.639890760791076, 52.25775819413906




Laadpaal ID 0394-10469: Wikkestraat 14, 2153CG Nieuw-Vennep
Coördinaten: 4.63828853508096, 52.259570025450984



Laadpaal ID 0394-10472: Nachtschadestraat 73, 2153EK Nieuw-Vennep
Coördinaten: 4.632507436281486, 52.259580657969224



Laadpaal ID 0394-10473: Weegbreestraat 72, 2153ED Nieuw-Vennep
Coördinaten: 4.634049299207049, 52.258156149000314




Laadpaal ID 0394-10475: Weegbreestraat 110, 2153EE Nieuw-Vennep

Coördinaten: 4.633322020931729, 52.258685429422314



Laadpaal ID 0394-10476: Kamillestraat 2, 2153BR Nieuw-Vennep

Coördinaten: 4.636004169911814, 52.2614183819168




Laadpaal ID 0394-10478: Kamperfoeliestraat 19, 2153BG Nieuw-Venep

Coördinaten: 4.635668541943346, 52.26049940012439




Laadpaal ID 0394-10479: Klaproosstraat 60, 2153CS Nieuw-Vennep
Coördinaten: 4.6393221520797, 52.2606340810207




Laadpaal ID 0394-10481: Bosstraat 107, 2153AM Nieuw-Vennep

Coördinaten: 4.6410530812348725, 52.26183238101444




Laadpaal ID 0394-10482: Bosstraat 218, 2153AV Nieuw-Vennep
Coördinaten: 4.642057584353694, 52.26198951762822




Laadpaal ID 0394-10483: Bosstraat 88, 2153AP Nieuw-Vennep

Coördinaten: 4.640520110287213, 52.26324367435535



Laadpaal ID 0394-10484: Bosstraat 54, 2153AN Nieuw-Vennep

Coördinaten: 4.638942350415874, 52.26335195489483




Laadpaal ID 0394-10485: Veldbloemstraat 51, 2153BX Nieuw-Venep

Coördinaten: 4.634233007890316, 52.26136008279278




Laadpaal ID 0394-10486: Koreenaarstraat 34, 2153BL Nieuw-Vennep

Coördinaten: 4.633900369151206, 52.26218946023107



Laadpaal ID 0394-10487: Bosstraat 17, 2153AJ Nieuw-Vennep
Coördinaten: 4.636776219579275, 52.26476077844177




Laadpaal ID 0394-10490: Hoofdweg 1165, 2152LL Nieuw-Vennep
Coördinaten: 4.634732625363569, 52.26530672999567



Laadpaal ID 0394-10491: Sint Antoniusstraat 1A, 2153BA Nieuw-Vennep

Coördinaten: 4.634477367441633, 52.26442856120144




Laadpaal ID 0394-10493: Kerkstraat 1C, 2153BD Nieuw-Vennep

Coördinaten: 4.63304190975208, 52.263235005627706




Laadpaal ID 0394-10496: Elemastraat 39, 2151AJ Nieuw-Vennep
Coördinaten: 4.629819549644054, 52.26484618260167




Laadpaal ID 0394-10498: Schoolstraat 13, 2151AA Nieuw-Vennep

Coördinaten: 4.631492762882232, 52.26595736034008




Laadpaal ID 0394-10507: Mambo 92, 2152SV Nieuw-Vennep

Coördinaten: 4.626901671618413, 52.279308140396694



Laadpaal ID 0394-10509: Montreaallaan 108, 2152KH Nieuw-Vennep

Coördinaten: 4.634140998903575, 52.27772575411245



Laadpaal ID 0394-10521: Marskramer 43, 2152LD Nieuw-Vennep
Coördinaten: 4.637279545776096, 52.271673285153696




Laadpaal ID 0394-10522: Bleker 7, 2152AR Nieuw-Vennep

Coördinaten: 4.634633752140019, 52.2709262977728



Laadpaal ID 0394-10523: Zadelmaker 22, 2152LS Nieuw-Vennep

Coördinaten: 4.638019950003411, 52.26965918347497




Laadpaal ID 0394-10524: Zadelmaker 44, 2152LS Nieuw-Vennep

Coördinaten: 4.639389545488001, 52.269701695892564




Laadpaal ID 0394-10527: Beurtschipper 81, 2152LV Nieuw-Vennep
Coördinaten: 4.6403093304340075, 52.270356362246076



Laadpaal ID 0394-10530: Turfsteker 1, 2152LX Nieuw-Vennep

Coördinaten: 4.6393730365717545, 52.27117817224803



Laadpaal ID 0394-10536: Edelmanstraat 41, 2152BS Nieuw-Vennep

Coördinaten: 4.635095942552539, 52.26624741449908




Laadpaal ID 0394-10537: Bosstraat 17, 2153AJ Nieuw-Vennep

Coördinaten: 4.636827900422929, 52.264728244614304




Laadpaal ID 0394-10538: Schoolstraat 27, 2151AA Nieuw-Vennep

Coördinaten: 4.629421662459407, 52.2667888348538




Laadpaal ID 0394-10541: Grutter 19a, 2152KB Nieuw-Vennep
Coördinaten: 4.635541375670158, 52.27277643274877




Laadpaal ID 0394-10543: Koperslager 2, 2152KC Nieuw-Vennep

Coördinaten: 4.635259033174094, 52.27390061256904





Laadpaal ID 0394-10544: Athenelaan 105, 2152KL Nieuw-Vennep

Coördinaten: 4.633720122603194, 52.27469934141814




Laadpaal ID 0394-10546: Baker 50, 2152LA Nieuw-Vennep
Coördinaten: 4.638328159574911, 52.27310733485848



Laadpaal ID 0394-10550: Lichterstraat 17, 2151BS Nieuw-Vennep


Coördinaten: 4.626166567682731, 52.26695354450024



Laadpaal ID 0394-10552: Eugenie Previnaireweg 71, 2151BC Nieuw-Vennep
Coördinaten: 4.625113540185168, 52.26616336765454




Laadpaal ID 0394-11105: Eugenie Previnaireweg 46, 2151BG Nieuw-Vennep
Coördinaten: 4.6261292188276855, 52.26507512565121




Laadpaal ID 0394-11384: Mahlerlaan 12, 2151GK Nieuw-Vennep

Coördinaten: 4.612075397580298, 52.26755444300292



Laadpaal ID 0394-12086: Jacob Boekestraat 143, 2152AH Nieuw-Vennep
Coördinaten: 4.636752776082574, 52.268884250633675



Laadpaal ID 0394-12209: Jacob Boekestraat 63, 2152AE Nieuw-Vennep
Coördinaten: 4.635317092692333, 52.27005030039166




Laadpaal ID 0394-12213: Zadelmaker 2, 2152LS Nieuw-Vennep

Coördinaten: 4.637362173062115, 52.27019361903325




Laadpaal ID 0394-12828: Gommerskerspel 29, 2151RB Nieuw-Vennep

Coördinaten: 4.619423277873437, 52.25869893602132




Laadpaal ID 0394-12830: Vronen 170, 2151PH Nieuw-Vennep
Coördinaten: 4.623584850542272, 52.259525302992216




Laadpaal ID 0394-12831: Nierop 1, 2151XH Nieuw-Vennep

Coördinaten: 4.619590182144407, 52.26279956934272



Laadpaal ID 0394-12832: Leden 21, 2151SC Nieuw-Vennep

Coördinaten: 4.616337120931519, 52.260798518782224



Laadpaal ID 0394-12833: Polanen 22, 2151DR Nieuw-Vennep

Coördinaten: 4.6155611298590316, 52.262363140039156




Laadpaal ID 0394-12836: Dorpstraat 35, 2152BA Nieuw-Vennep

Coördinaten: 4.635688599826494, 52.267890166404385




Laadpaal ID 0394-12846: Velperpoort 19, 2152RS Nieuw-Vennep
Coördinaten: 4.620105276559997, 52.278337607630476




Laadpaal ID 0394-12847: Capricciolaan 85, 2152DS Nieuw-Vennep

Coördinaten: 4.622946239679123, 52.27171547781657




Laadpaal ID 0394-12848: Muiderpoort 21, 2152HL Nieuw-Vennep


Coördinaten: 4.619105624324817, 52.276766235913755




Laadpaal ID 0394-12855: Bolwerksepoort 71, 2152EX Nieuw-Vennep
Coördinaten: 4.617837845007273, 52.27598743330495





Laadpaal ID 0394-12859: Langemoor 52, 2151VH Nieuw-Vennep
Coördinaten: 4.6165242442636725, 52.26503060310179




Laadpaal ID 0394-12860: Langemoor 60, 2151VJ Nieuw-Vennep
Coördinaten: 4.6164780537611705, 52.26497450602267



Laadpaal ID 0394-12862: Nachtschadestraat 18, 2153EL Nieuw-Vennep
Coördinaten: 4.63607284503928, 52.25841265352881




Laadpaal ID 0394-12863: Nierop 116, 2151XL Nieuw-Vennep
Coördinaten: 4.621312391914358, 52.26342744138384




Laadpaal ID 0394-12864: Sikkelstraat 137, 2151CL Nieuw-Vennep

Coördinaten: 4.622509235229018, 52.26537561551163




Laadpaal ID 0394-12866: Wikkestraat 34, 2153CG Nieuw-Vennep

Coördinaten: 4.637595945016415, 52.25977319804974



Laadpaal ID 0394-12869: Bosstraat 212, 2153AV Nieuw-Vennep

Coördinaten: 4.641892467964368, 52.261878432780634




Laadpaal ID 0394-12870: Siciliano 1, 2152TN Nieuw-Vennep

Coördinaten: 4.620793148376464, 52.28134337244049




Laadpaal ID 0394-12871: Sarabande 68, 2152TE Nieuw-Vennep
Coördinaten: 4.622701561837005, 52.28053528258175



Laadpaal ID 0394-12874: Helsinkilaan 15, 2152KG Nieuw-Vennep

Coördinaten: 4.630532506558495, 52.27567526609516




Laadpaal ID 0394-12875: Zwanenwater 27, 2152BL Nieuw-Vennep

Coördinaten: 4.633622425499027, 52.26873029978702




Laadpaal ID 0394-12878: Flamenco 2, 2152TX Nieuw-Vennep


Coördinaten: 4.625845683943112, 52.28029372455475



Laadpaal ID 0394-12909: Sikkelstraat 50, 2151CS Nieuw-Vennep
Coördinaten: 4.625294768380229, 52.263558502327044



Laadpaal ID 0394-12974: Sandestein 50, 2151KG Nieuw-Vennep
Coördinaten: 4.613288234444923, 52.272227835013496



Laadpaal ID 0394-12975: Sandestein 52, 2151KG Nieuw-Vennep

Coördinaten: 4.613454828467127, 52.27214514934511




Laadpaal ID 0394-11223: Westerdreef 2, 2152CS Nieuw-Vennep

Coördinaten: 4.631913453, 52.271744718




Laadpaal ID 0394-11280: Jacob Boekestraat 16, 2152AL Nieuw-Vennep
Coördinaten: 4.636007218, 52.269124978



Laadpaal ID 0394-11281: Zwanenstraat 2, 2152BP Nieuw-Vennep

Coördinaten: 4.633714389, 52.267798368



Laadpaal ID 0394-9897: Houtrijk 48, 2151 DZ Nieuw-Vennep

Coördinaten: 4.616818384757664, 52.26221233140126,

