

## Genomen straatnaambesluiten

Het college van burgemeester en wethouders van de gemeente Meierijstad; overwegende,

1. dat als gevolg van gebiedsontwikkelingen er behoefte is ontstaan aan nieuwe straatnamen;
2. dat in Olland op dit moment sprake is van de ontwikkeling van een inbreidingslocatie **achter de kerk**; dat in verband met de planontwikkeling **Haakakker III** in Eerde is de behoefte ontstaan aan een nieuwe straatnaam;
3. dat voor de herontwikkeling van de locatie van de **voormalige gemeentewerf** te Sint-Oedenrode is de behoefte ontstaan aan een nieuwe straatnaam;
4. dat voor de planontwikkeling **De Bolst Noord** te Erp is het wenselijk dat een aantal nieuwe straatnamen worden toegekend;
5. dat voor de planontwikkeling nabij **Hoofdstraat 7-11** te Schijndel behoefte is aan een nieuwe straatnaam;
6. dat op de hoek **Spoorlaan / Parallelweg** te Veghel een appartementencomplex wordt gerealiseerd ter vervanging van het voormalige Stationskoffiehuis;
7. dat er de behoefte ontstaan aan een aantal nieuwe straatnamen in het plangebied **Veghels Buiten Noordoost**;
8. gezien de locatie en omvang vande plangebieden het wenselijk is om hier een eigen nieuwe straatnaam aan toe te kennen;
9. dat insamenspraak met de Dorpsraad Olland de naam **Achter de kerk** wordt voorgesteld als vervanger van de naam **Den Berg**, omdat deze naam elders in Sint-Oedenrode al wordt toegepast en verwarring dient te worden voorkomen;
10. dat in samenspraak met de werkgroep Eerdologie en de straatnaamcommissie de naam **Groesvelden** gebaseerd op een plaatselijk historisch toponiem wordt voorgesteld;
11. dat Hertog Hendrik I van Brabant in 1232 vrijheidsrechten schonk aan Sint-Oedenrode. Dat daarom de historische naam **Oude Vrijheid** van de kern van Eerschot wordt voorgesteld als straatnaam voor de locatie van de voormalige gemeentewerf te Sint-Oedenrode;
12. dat eerder in het plan De Bolst onder meer de historische toponiemen Heufke, Binnenveld en Achterbolst al zijn toegekend, en het gebruik van de historische toponiemen **Het Schoor** en **De Streep** hierbij aansluit;
13. dat Bunder een historisch toponiem is gelegen in de directe omgeving van Hoofdstraat 7-11 te Schijndel, evenals de nabijgelegen Bunderstraat. Dat daarom de straatnaam **Bunderhof** wordt voorgesteld;
14. dat voor de planontwikkeling op de hoek Spoorlaan / Parallelweg te Veghel door de straatnaamcommissie in samenspraak met de ontwikkelaar de straatnaam **Statio** wordt voorgesteld, wat refereert naar de spoorweg geschiedenis van de omgeving van het plangebied;
15. dat de straatnamen voor het plangebied Veghels Buiten afkomstig zijn uit de 'Memo voorstel straatnamen Veghels Buiten' uit 2014. Deze notitie is in de loop van 2013 tot stand gekomen in nauw overleg met de Commissie Naamgeving van de toenmalige gemeente Veghel;
16. dat in samenspraak met de straatnaamcommissie is gekozen voor straatnamen in Veghels Buiten Noordoost die geïnspireerd zijn op de familienamen Van de Tillaart, Van Doorn, Van Oort en Goorts, namen die van oudsher met het gebied zijn verbonden. Voor de bebouwing geïnspireerd op de kloostertypologie is gekozen voor de naam Kap en Koord, dit refereert naar de kleding van de Franciscaner monniken een monnikskap met een koord. Ook is er nu voor gekozen om de straatnaam Buitenlint door te zetten voor het noordelijke deel van de centrale verbindingsweg. Dit resulteert in het voorstel voor de straatnamen **Kap en Koord**, **Tillaerse Hoef**, **Geurtse Hoef**, **Oortse Hoef** en **Doomse Hoef** en **Buitenlint**;
17. dat op grond van de Mandaatregeling Meierijstad besluiten met betrekking tot het toekennen van straatnamen en huisnummers zijn gemandateerd aan de Wethouder Monumenten en Erfgoed, onder de voorwaarde dat het te nemen besluit niet afwijkt van het advies van de Commissie Straatnaamgeving;
18. dat de Commissie straatnaamgeving en nummering Meierijstad advies heeft uitgebracht over de te nemen besluiten;
19. gelet op de Mandaatregeling Meierijstad;

gaat over tot het nemen van de volgende besluiten:

### Artikel 1 intrekken straatnaam

de per per 1 juni 2026 aan planontwikkeling 'Achter de kerk' te Olland toegekende straatnaam **Den Berg** wordt per 19 juni 2026 ingetrokken.

## Artikel 2 toekennen straatnamen

Onderstaande straatnamen worden vastgesteld, een en ander zoals nader aangeduid op de bijbehorende tekening(en):

1. de straatnaam **Achter de Kerk** toe te kennen aan planontwikkeling 'Achter de kerk' te Olland per 19 juni 2026.
2. de straatnaam **Groesvelden** toe te kennen aan de planontwikkeling Haakakker III te Eerde per 19 juni 2026.
3. de straatnaam **Oude Vrijheid** toe te kennen aan de herontwikkeling van de locatie voormalige gemeentewerf te Sint-Oedenrode per 19 juni 2026.
4. de straatnamen **Het Schoor** en **De Streep** toe te kennen aan de planontwikkeling De Bolst Noord te Erp per 19 juni 2026.
5. de reeds vastgestelde straatnamen **Wilbert Kerkhofstraat**, **Achterbolst**, **Piet Bartenstraat** en **Oudveld** te gebruiken ook te gebruiken voor dit deel van het plangebied per 19 juni 2026.
6. de straatnaam **Bunderhof** toe te kennen aan de planontwikkeling nabij Hoofdstraat 7-11 te Schijndel per 19 juni 2026.
7. de straatnaam **Statio** toe te kennen aan het nieuw te bouwen appartementencomplex op de hoek Spoorlaan / Parallelweg-Zuid te Veghel per 19 juni 2026.
8. de straatnamen **Kap en Koord**, **Tillaerse Hoef**, **Geurtse Hoef**, **Oortse Hoef** en **Doornse Hoef** toe te kennen aan de ontwikkelingen in het plangebied Veghels Buiten Noordoost per 19 juni 2026.
9. de straatnaam **Buitenlint** door te zetten naar het noordelijke deel van de centrale verbindingsweg per 19 juni 2026.

*Het college van Burgemeester en Wethouders*

*Namens deze,*

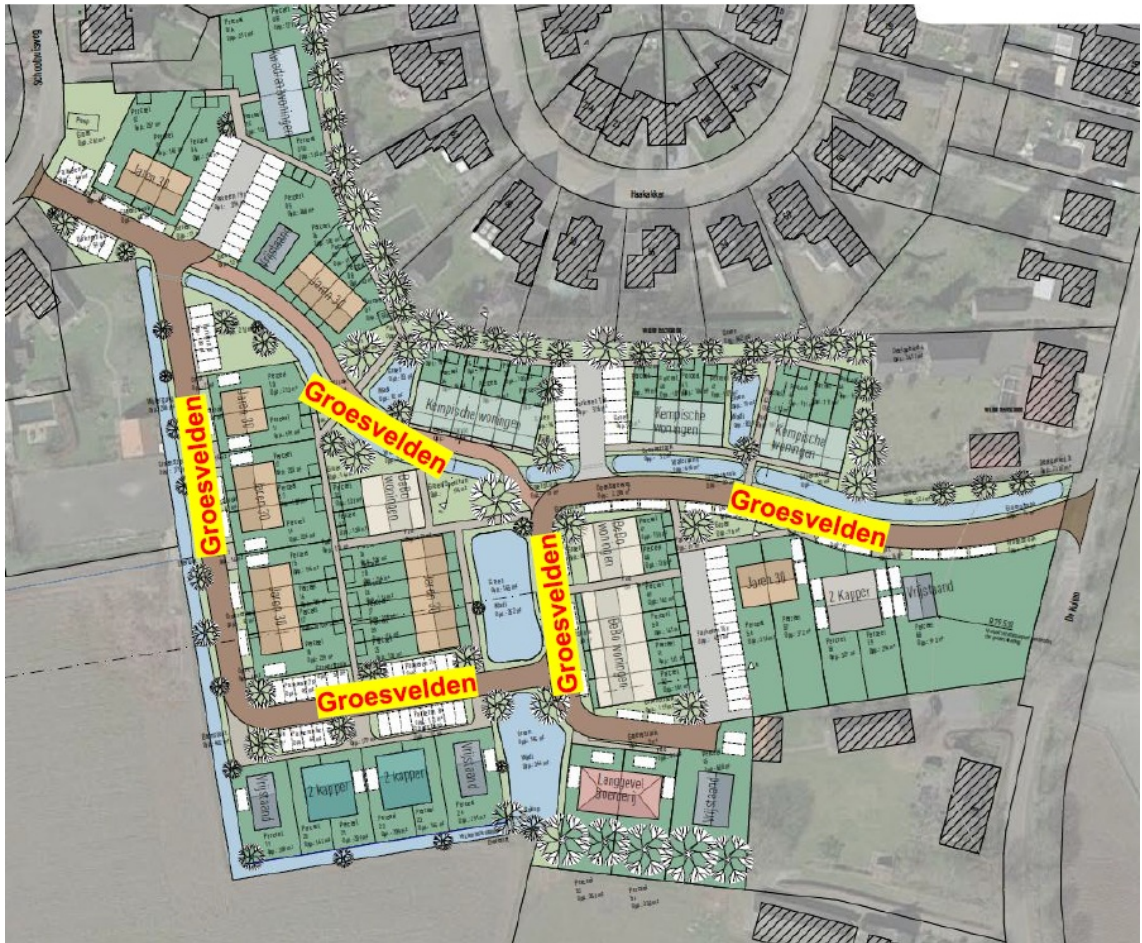
*W.A.A.M. van Asseldonk*

*wethouder Monumenten en Erfgoed*

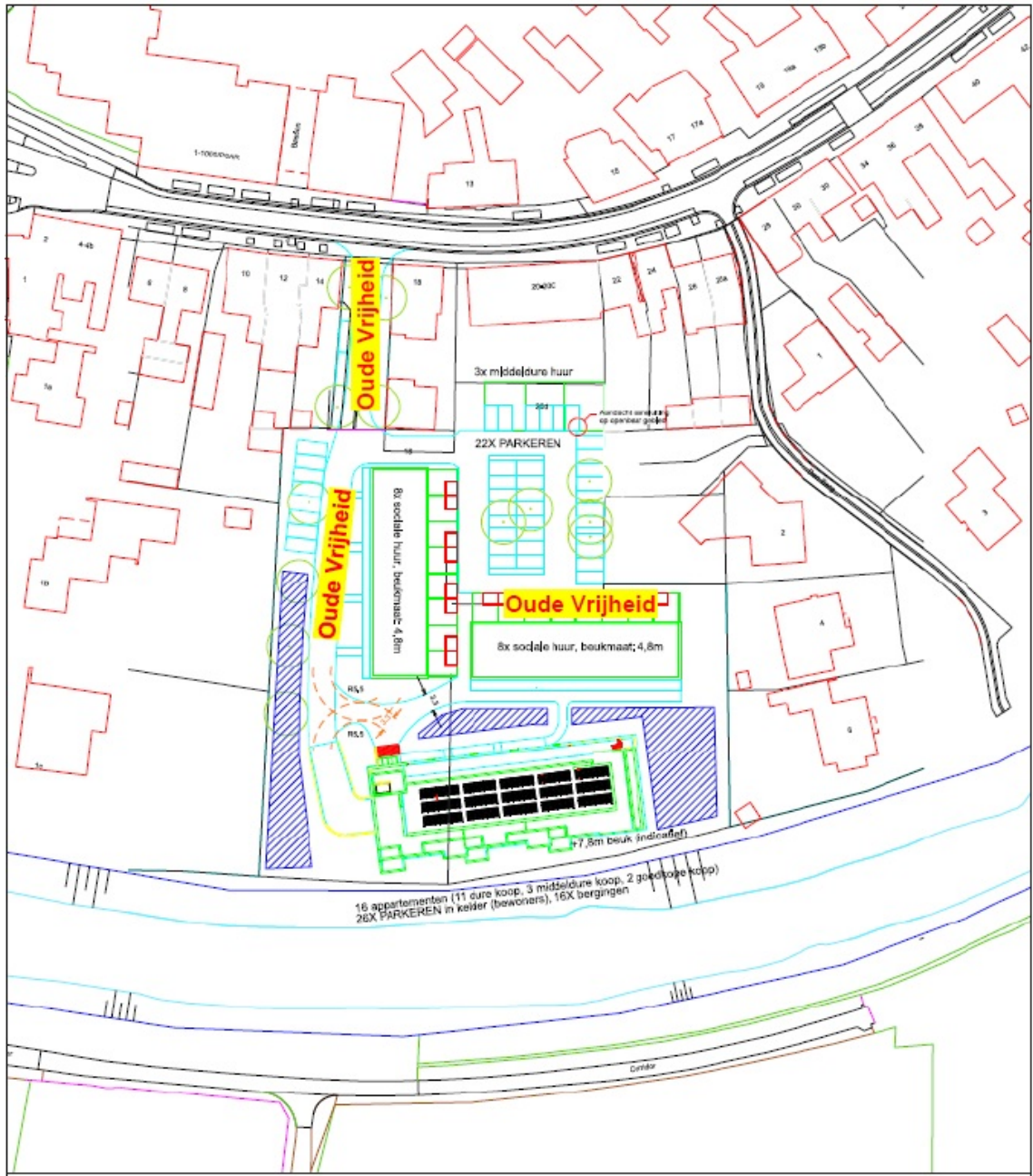
Bijlage 1 Situatietekening 'Achter de kerk' te Olland



Bijlage 2 Situatietekening Haakakker III te Eerde



**Bijlage 3 Situatietekening voormalige gemeentewerf te Sint-Oedenrode**



**Bijlage 4 Situatietekening De Bolst Noord Erp**

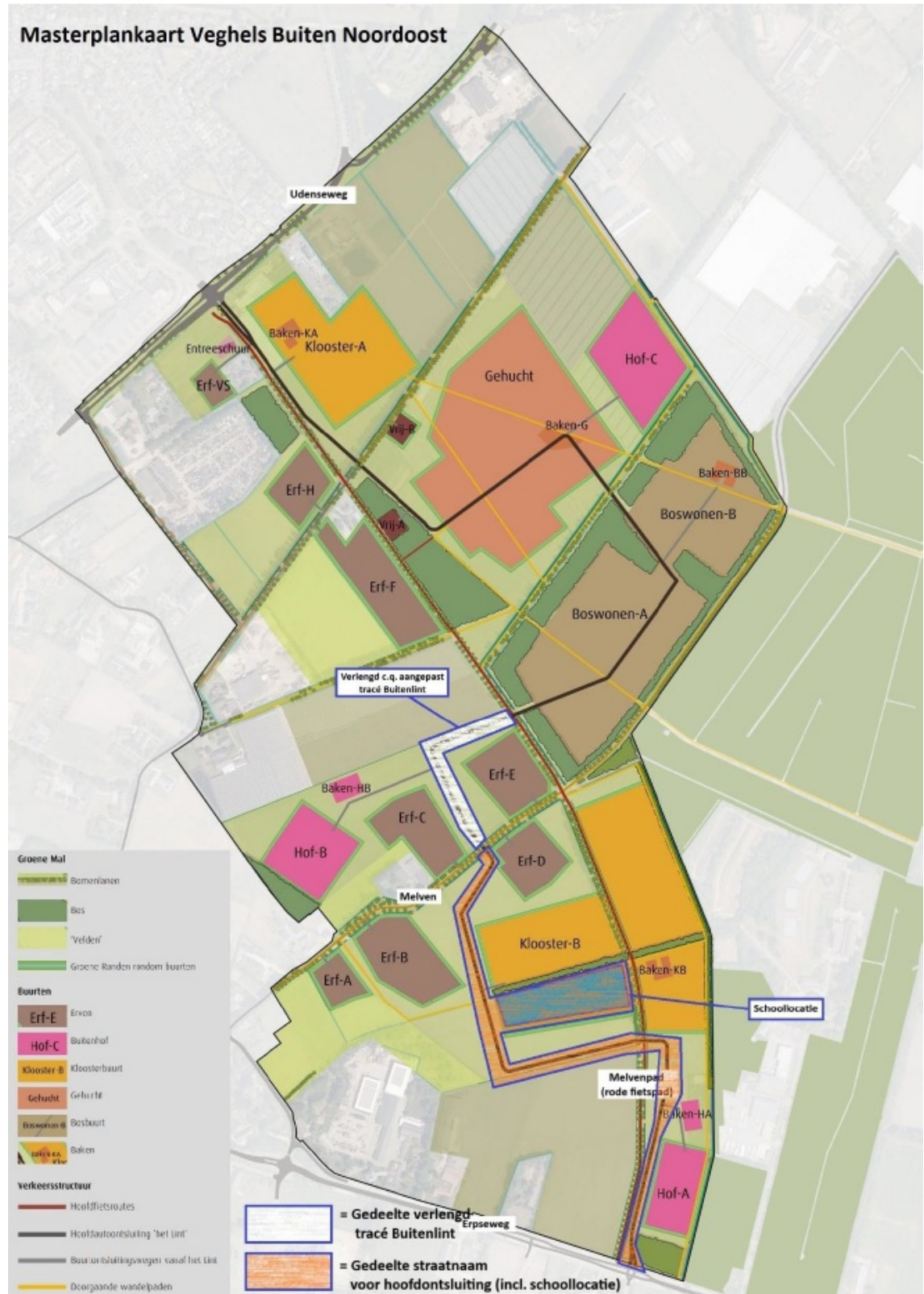




Bijlage 6 Situatietekening hoek Spoorlaan / Parallelweg-Zuid te Veghel

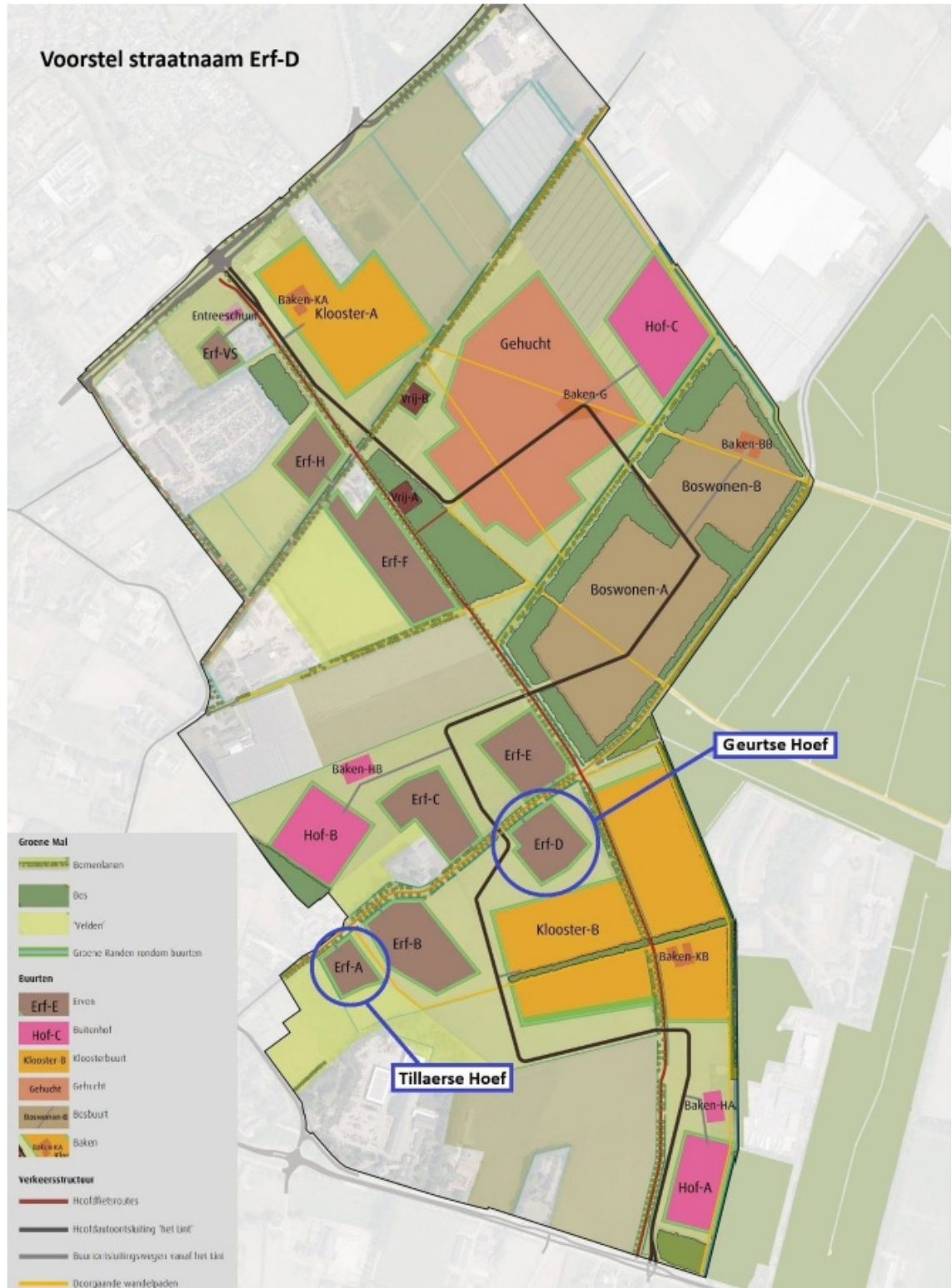


Bijlage 7 Situatietekening Veghels Buiten Noordoost - Buitenlint





Bijlage 9 Situatietekening Geurtse Hoef - Tillaerse Hoef



**Bijlage 10 Situatietekening Veghels Buiten Noordoost Kap en Koord**

