

## Aanwijzingsbesluit veiligheidsrisicogebieden Charlois, Feijenoord en IJsselmonde juni 2026

De burgemeester van de gemeente Rotterdam,

gelezen het voorstel aanwijzing veiligheidsrisicogebied Charlois van de politiechef van de Eenheid Rotterdam van 26 mei 2026, kenmerk: PR7260601;  
gelezen het voorstel aanwijzing veiligheidsrisicogebied Feijenoord van de politiechef van de Eenheid Rotterdam van 26 mei 2026, kenmerk: PR7251202;  
gelezen het voorstel aanwijzing veiligheidsrisicogebied IJsselmonde van de politiechef van de Eenheid Rotterdam van 26 mei 2026 kenmerk: PR7260603;

na beraadslaging in het driehoeksoverleg, bedoeld in artikel 13 van de Politiewet met de hoofdofficier van justitie en de politiechef van de Eenheid Rotterdam;

gelet op artikel 2:76 van de Algemene plaatselijke verordening Rotterdam 2012;

overwegende, dat het wenselijk is de gebieden Charlois, Feijenoord en IJsselmonde aan te wijzen als veiligheidsrisicogebieden nu in deze gebieden sprake is van verstoring van de openbare orde door de aanwezigheid van (vuur)wapens, dan wel sprake is van ernstige vrees voor het ontstaan daarvan;

### besluit:

#### Artikel 1 Aanwijzing veiligheidsrisicogebied Charlois

1. Op grond van artikel 2:76 van de Algemene plaatselijke verordening Rotterdam 2012 wordt het gebied Charlois, zoals aangegeven op de kaarten in bijlage 1, met inbegrip van de daarin gelegen voor het publiek openstaande gebouwen en daarbij behorende erven, wegen, oevers en aanwezige knooppunten van het openbaar vervoer, aangewezen als veiligheidsrisicogebied.
2. Het veiligheidsrisicogebied Charlois, zoals aangegeven op de kaarten in bijlage 1, omvat de CBS wijken Oud-Charlois, Carnisse inclusief Zuidplein, Tarwewijk, Zuiderpark, Zuidwijk, Pendrecht en Charlois Zuidrand en wordt begrensd door de straten Ponserpad, Charloisse Hoofd, Grienthoofd, Sint Janshaven, Sluisjesdijk, Doklaan, Rietdijk, Plompertstraat, Waalstraat, Schulpweg, Kromme Zandweg, Groene Kruisweg, Charloisse Lagedijk, Zuiderparkweg, Havenspoorpad, Kapelburg, Maeterlinckweg, Poelenburg, Engelenburg, Keyenburg, Drakenburg, Slinge, Vaanweg, Strevelsweg, Dordtselaan, Maashaven O.Z., Maashaven Z.Z., Brielselaan en Doklaan
3. De straten die het gebied op de kaart in bijlage 1 begrenzen, maken geheel deel uit van het veiligheidsrisicogebied Charlois.

#### Artikel 2 Aanwijzing veiligheidsrisicogebied Feijenoord

1. Op grond van artikel 2:76 van de Algemene plaatselijke verordening Rotterdam 2012 wordt het gebied Feijenoord, zoals aangegeven op de kaarten in bijlage 2, met inbegrip van de daarin gelegen voor het publiek openstaande gebouwen en daarbij behorende erven, wegen, oevers en aanwezige knooppunten van het openbaar vervoer, aangewezen als veiligheidsrisicogebied.
2. Het veiligheidsrisicogebied Feijenoord, zoals aangegeven op de kaarten in bijlage 2, omvat (delen van) de CBS Wijken Kop van Zuid, Kop van Zuid-Entrepot, Feijenoord, Katendrecht, Afrikaanderwijk, Bloemhof, Hillesluis en Vreewijk en wordt begrensd door de straten Maashaven Oostzijde, Maashaven Noordzijde, Maashavenkade, 3e Katendrechtse Hoofd, Pontveer, 1e Katendrechtse Hoofd, Buizenpark, Katendrechtse laan, Veerlaan, Silostraat, Rijnhaven Zuidzijde, Hillelaan, Posthumalaan, het zuidelijk deel van de Erasmusbrug), (rechtsaf richting) Wilhelminakade, Stieltjesstraat, Nassaukade, Nassaubrug, Nijverheidstraat, Feijenoordkade, Spiekmanstraat, Piekstraat, Piekbrug, Schietloodstraat, Persoonshaven, Rosestraat, 2e Rosestraat, Colosseumweg, Molenvliet, Smeetslandse laan, Slinge, Vaanweg, Strevelsweg en Dordtselaan.
3. De straten die het gebied op de kaart in bijlage 2 begrenzen, maken geheel deel uit van het veiligheidsrisicogebied Feijenoord.

#### Artikel 3 Aanwijzing veiligheidsrisicogebied IJsselmonde

1. Op grond van artikel 2:76 van de Algemene plaatselijke verordening Rotterdam 2012 wordt het gebied IJsselmonde, zoals aangegeven op de kaarten in bijlage 3, met inbegrip van de daarin gelegen voor het publiek openstaande gebouwen en daarbij behorende erven, wegen, oevers en aanwezige knooppunten van het openbaar vervoer, aangewezen als veiligheidsrisicogebied.
2. Het veiligheidsrisicogebied IJsselmonde, zoals aangegeven op de kaarten in bijlage 3, omvat de CBS wijken Beverwaard, Groot IJsselmonde, Oud-IJsselmonde en Lombardijen en wordt begrensd

door de straten Dijkje, Groeninx van Zoelenlaan, Reyerdijk, Emelissedijk, Velgersdijk, Thamerdijk, Schoordijk, Ruimersdijk, Prinsendijk, Appeldijk, Huniadijk, Molgersdijk, Hordijk, Wester Hordijk, Kooiwalweg, Havenspoorpad, Vaanweg, Slinge, Smeetlandsedijk, Ogierssingel, Molenvliet, Buitendijktunnel, Olympiaweg, Varkenoordseviaduct, Korte Stadionweg, Mallegat, IJzerwerkkade, Koperslagerstraat, Piet Smitkade, Boterdiep, De Arend en de Zeemeeuwbrug, Van Brienoord(eiland), Zuiddiepje, Zuiddiepjeskade, Bovenstraat, Oostdijk, Oude IJsselmondsehoofd, Flying Dutchmanstraat, Spankerstraat, Starstraat, Piraatstraat, Optimiststraat, Vegastraat, Regenboogkade, Oostdijk en Beverwaardseweg.

3. De straten die het gebied op de kaart in bijlage 3 begrenzen, maken geheel deel uit van het veiligheidsrisicogebied IJsselmonde.

#### **Artikel 4 Inwerkingtreding en vervaldatum**

Dit besluit treedt in werking met ingang van 10 juni 2026 en vervalt met ingang van 10 december 2026.

#### **Artikel 5 Citeertitel**

Dit besluit wordt aangehaald als: Aanwijzingsbesluit veiligheidsrisicogebieden Charlois, Feijenoord en IJsselmonde juni 2026.

*Aldus vastgesteld door de burgemeester op 2 juni 2026.*

*De burgemeester,  
C.J. Schouten*

#### **Niet eens met deze beslissing?**

Dan kunt u, of een andere belanghebbende, een bezwaarschrift indienen. Dit moet binnen zes weken na de bekendmaking van het besluit. U stuurt het bezwaarschrift naar:

De burgemeester  
t.a.v. de Algemene Bezwaarschriftencommissie  
Postbus 1011, 3000 BA te ROTTERDAM  
Faxnummer Algemene Bezwaarschriftencommissie: (010) 267 63 00.

In het bezwaarschrift moet in ieder geval staan:

- uw naam, adres en handtekening;
- uw telefoonnummer zodat contact met u opgenomen kan worden om samen met u te bespreken wat de beste aanpak van uw bezwaarschrift is;
- de datum waarop u bezwaar maakt;
- een omschrijving van het besluit waartegen u bezwaar maakt;
- de reden(en) van uw bezwaar.

U wordt verzocht tevens een kopie van dit besluit mee te zenden.

U kunt uw bezwaarschrift via internet ook digitaal indienen.

Zie: [Bezwaar maken tegen overige besluiten | Rotterdam.nl](https://www.rotterdam.nl/Bezwaar-maken-tegen-overige-besluiten).

Hiervoor is een DigiD of een E-herkenning voor bedrijven nodig.

U kunt het bezwaarschrift niet op een andere digitale wijze, bijvoorbeeld per e-mail, indienen.

U kunt, indien u een bezwaarschrift bij de burgemeester heeft ingediend, een verzoek om voorlopige voorziening (o.a. schorsing) indienen bij:

Rechtbank Rotterdam, sector Bestuursrecht, Postbus 50951, 3007 BM te ROTTERDAM.

Voor een dergelijk verzoek is griffierecht verschuldigd.

Verdere informatie kunt u vinden op de website van de rechtbank Rotterdam: [Rechtbank Rotterdam | Rechtspraak](https://www.rechtbankrotterdam.nl/Rechtspraak).





Kaart 1.2: detailkaart CBS-buurt Carnisse behorende bij de overzichtskaart van het veiligheidsrisicogebied Charlois



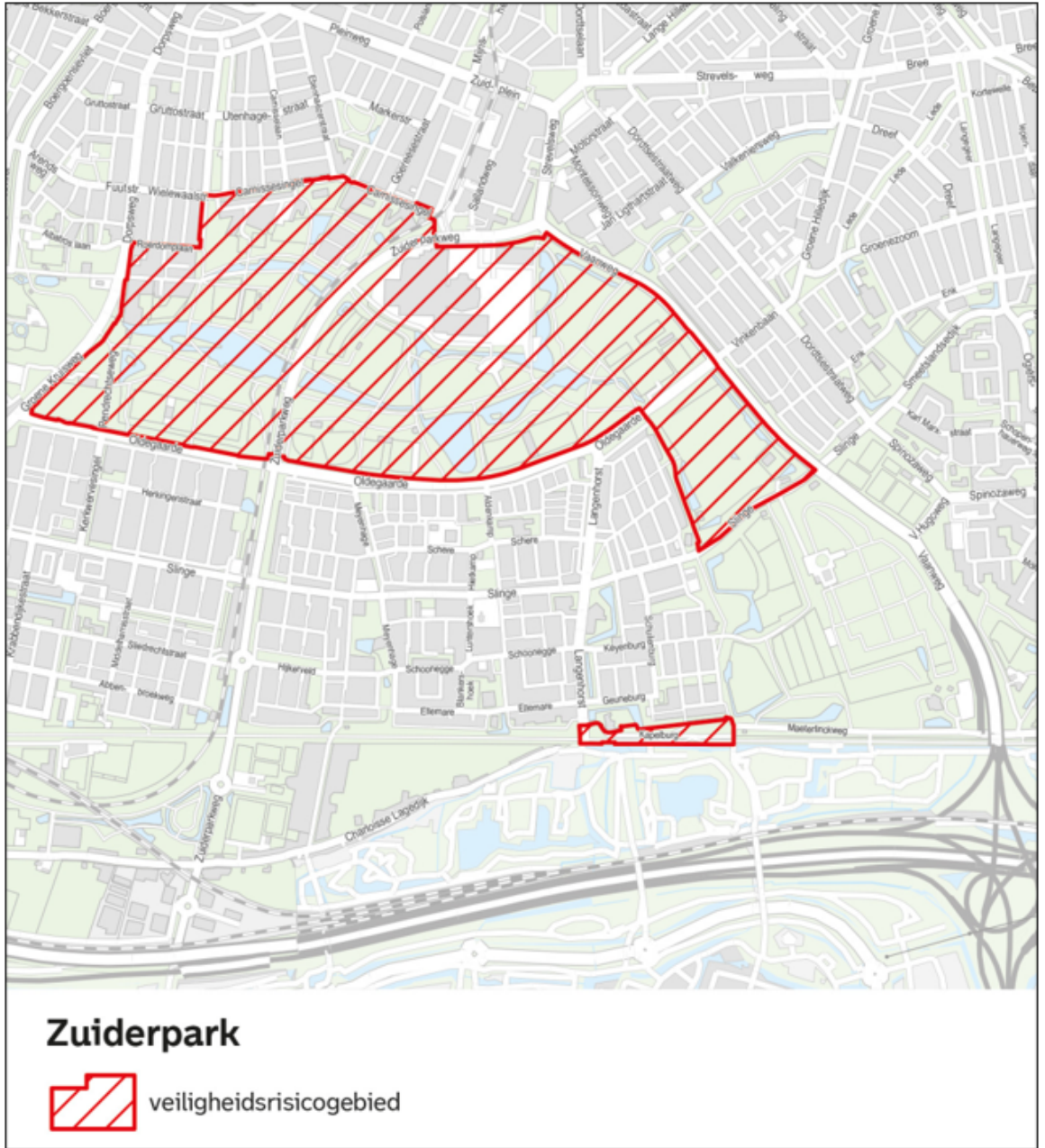
Kaart 1.3: detailkaart CBS-buurt Zuidplein behorende bij de overzichtskaart van het veiligheidsrisicogebied Charlois



Kaart 1.4: detailkaart CBS-buurt Tarwewijk behorende bij de overzichtskaart van het veiligheidsrisicogebied Charlois



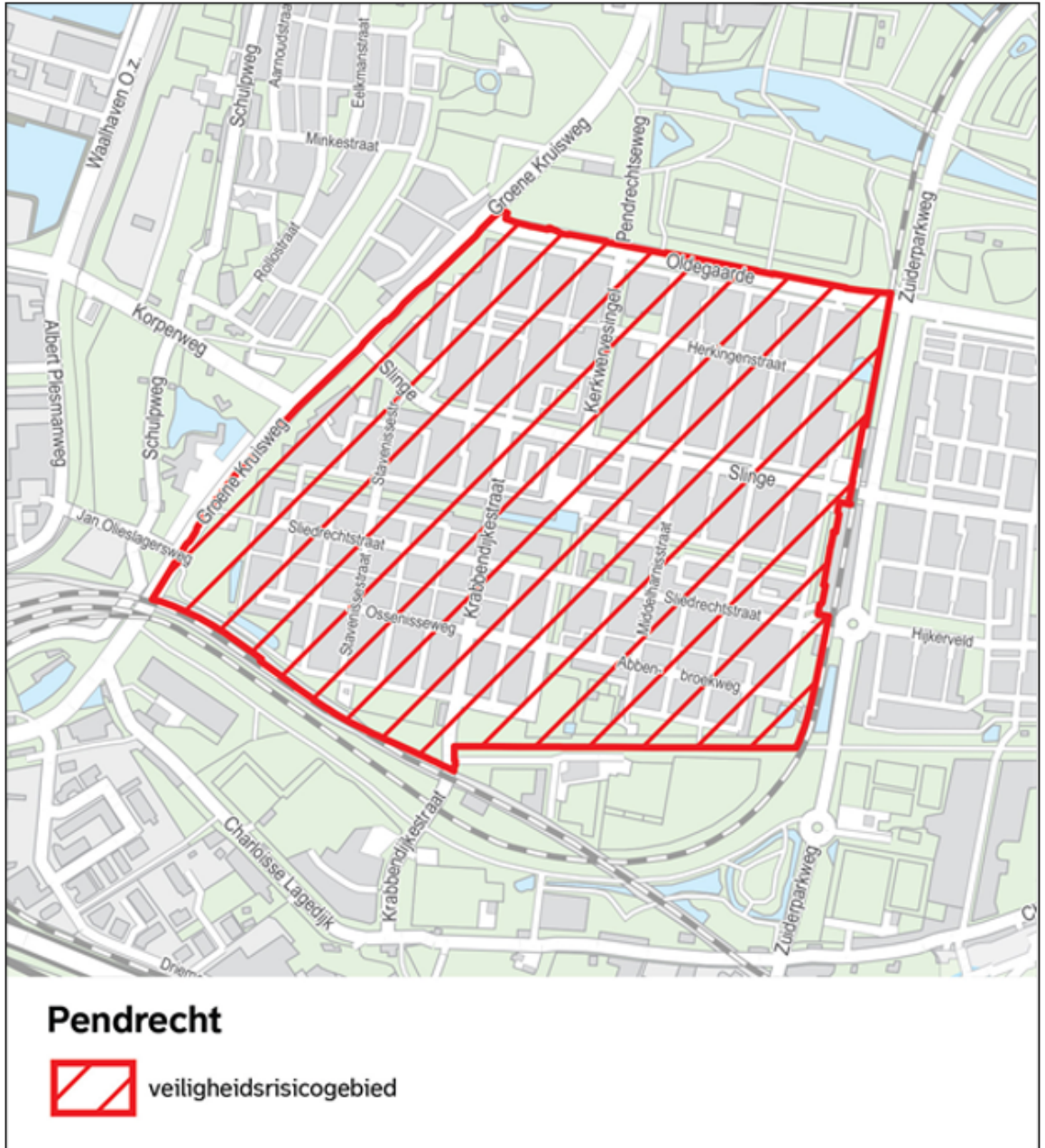
Kaart 1.5: detailkaart CBS-buurt Zuiderpark behorende bij de overzichtskaart van het veiligheidsrisicogebied Charlois



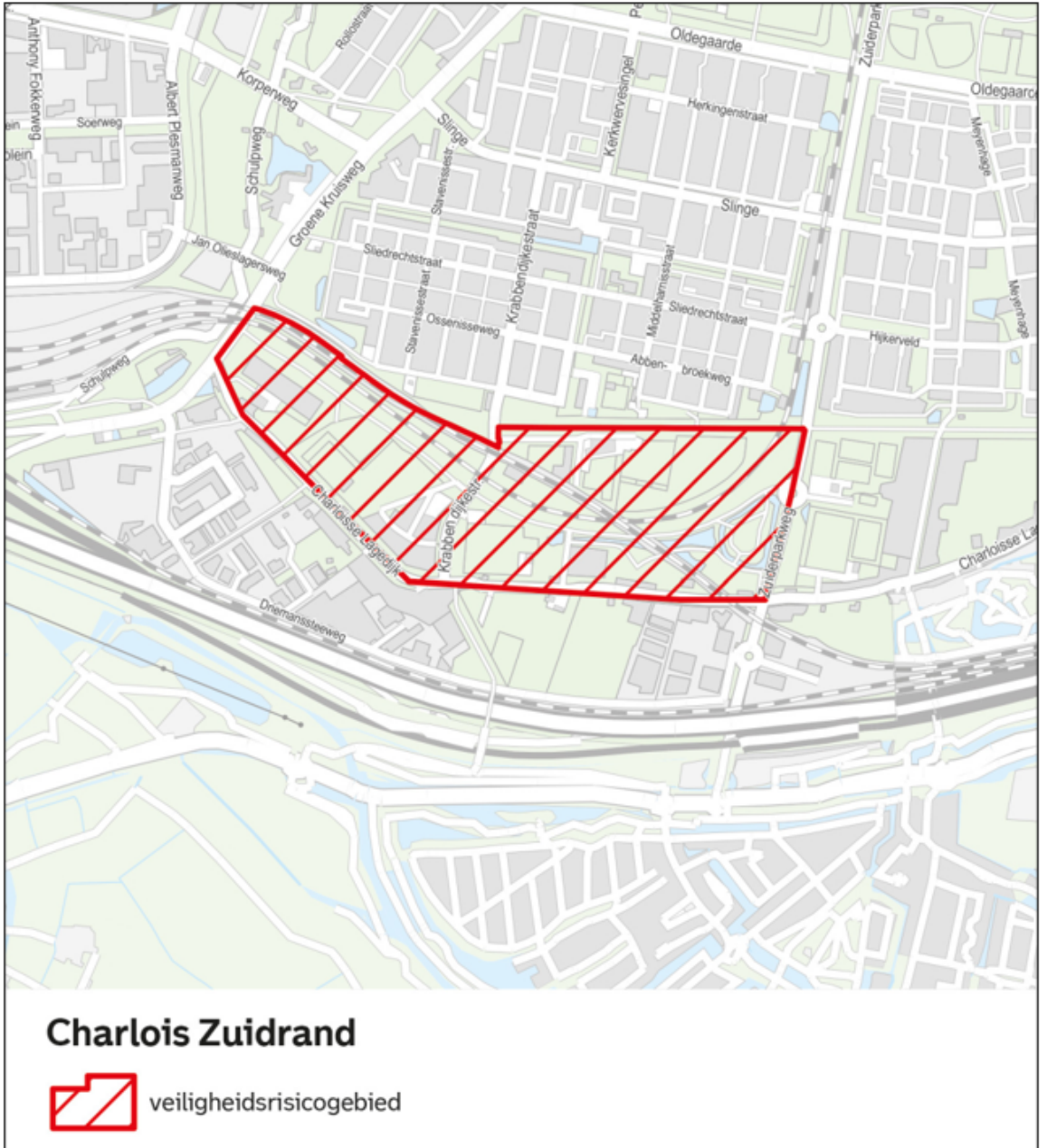
Kaart 1.6: detailkaart CBS-buurt Zuidwijk behorende bij de overzichtskaart van het veiligheidsrisicogebied Charlois



Kaart 1.7: detailkaart CBS-buurt Pendrecht behorende bij de overzichtskaart van het veiligheidsrisicogebied Charlois

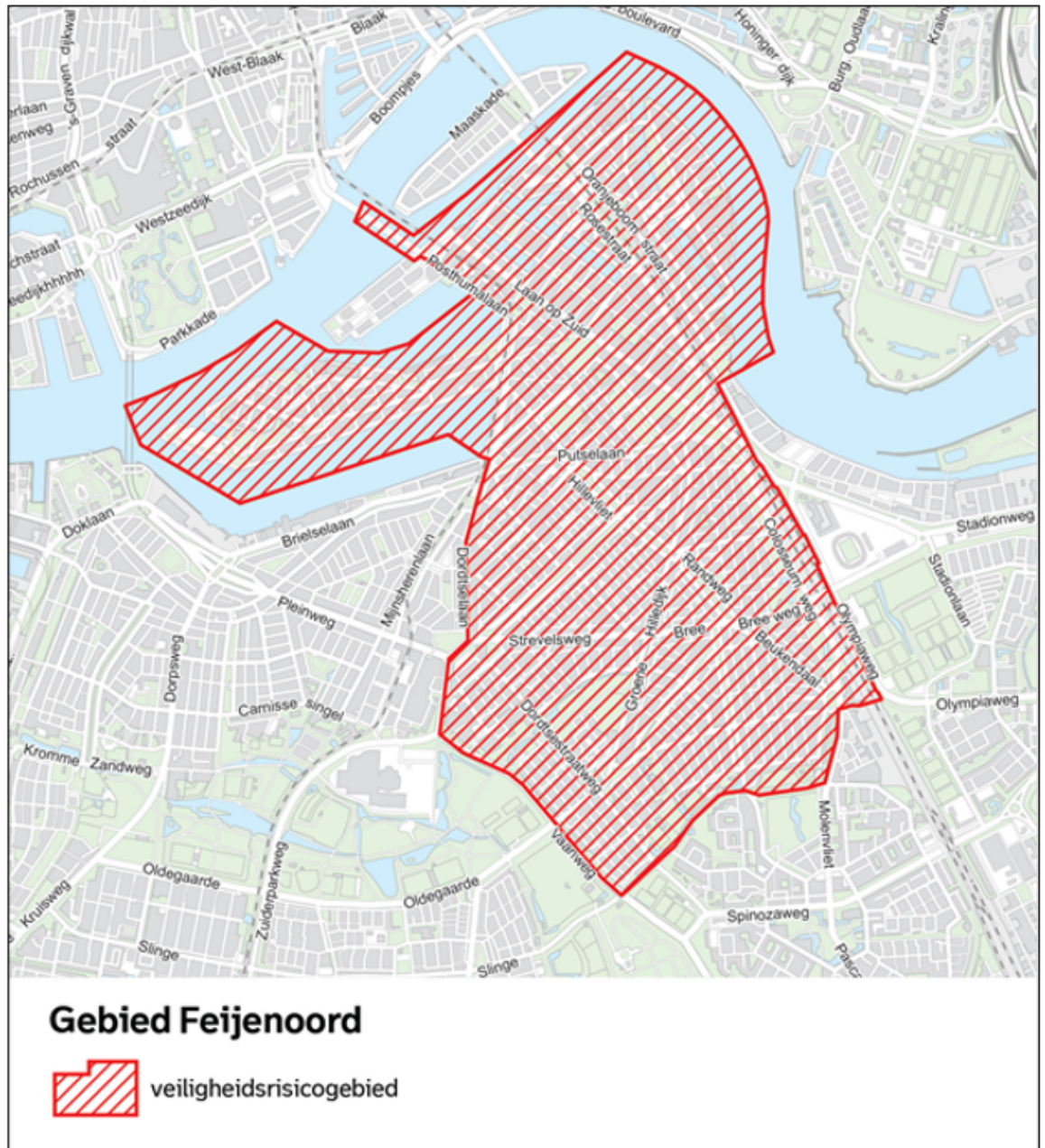


Kaart 1.8: detailkaart CBS-buurt Charlois Zuidrand behorende bij de overzichtskaart van het veiligheidsrisicogebied Charlois



## Bijlage 2. Kaarten behorende bij artikel 2 van het Aanwijzingsbesluit veiligheidsrisicogebieden Charlois, Feijenoord en IJsselmonde juni 2026

Kaart 2: overzichtskaart veiligheidsrisicogebied Feijenoord



Kaart 2.1: detailkaart CBS-buurt Kop van Zuid behorende bij de overzichtskaart van het veiligheidsrisicogebied Feijenoord



Kaart 2.2: detailkaart CBS-buurt Kop van Zuid-Entrepot bij de overzichtskaart van het veiligheidsrisicogebied Feijenoord



Kaart 2.3: detailkaart CBS-buurt Feijenoord bij de overzichtskaart van het veiligheidsrisicogebied Feijenoord





Kaart 2.5: detailkaart CBS-buurt Afrikaanderwijk bij de overzichtkaart van het veiligheidsrisicogebied Feijenoord



Kaart 2.6: detailkaart CBS-buurt Bloemhof bij de overzichtskaart van het veiligheidsrisicogebied Feijenoord



Kaart 2.7: detailkaart CBS-buurt Hillesluis bij de overzichtskaart van het veiligheidsrisicogebied Feijen Noord



Kaart 2.8: detailkaart CBS-buurt Vreewijk bij de overzichtkaart van het veiligheidsrisicogebied Feijenoord



### Bijlage 3. Kaarten behorende bij artikel 3 van het Aanwijzingsbesluit veiligheidsrisicogebieden Charlois, Feijenoord en IJsselmonde juni 2026

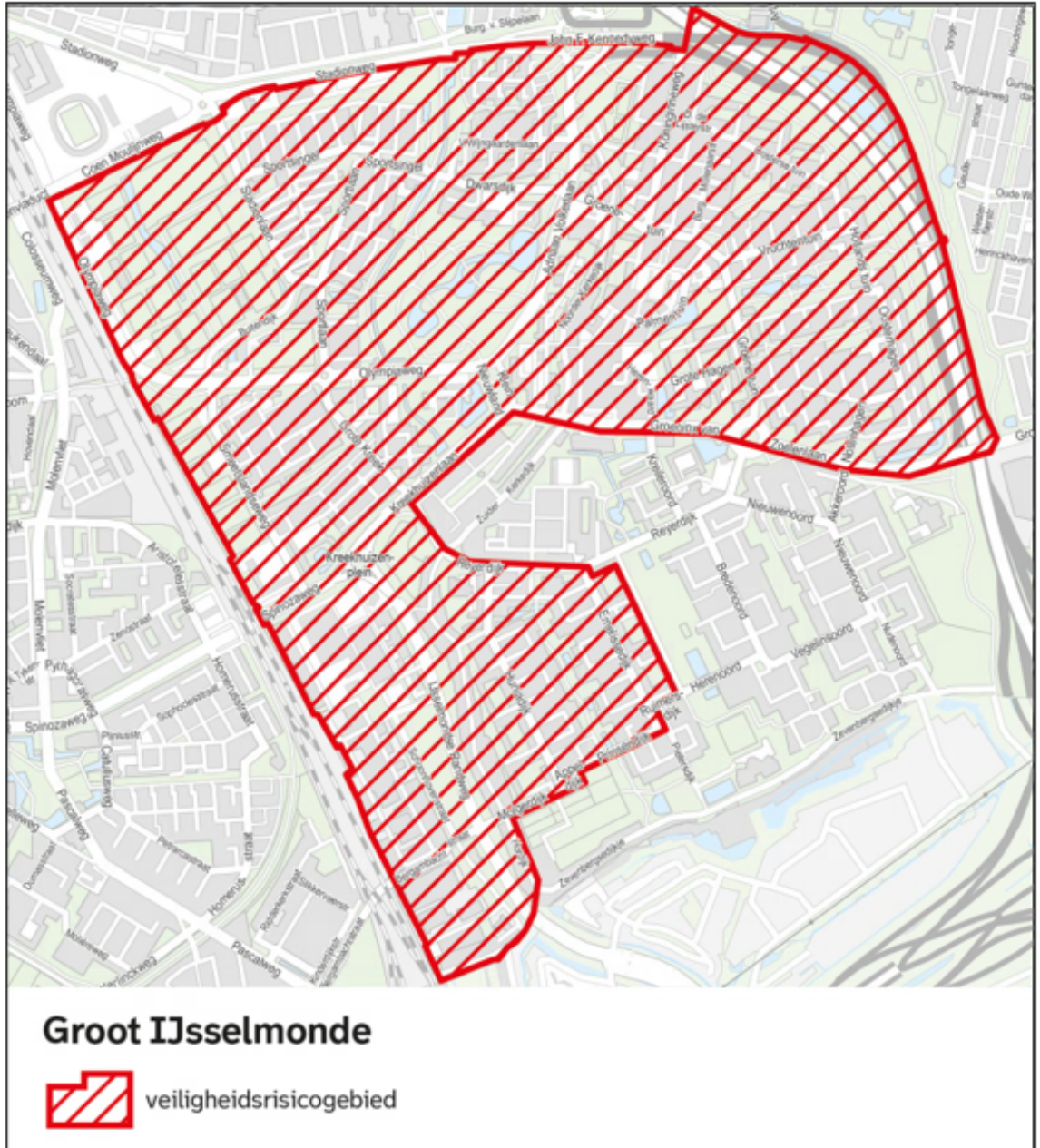
Kaart 3: overzichtskaart veiligheidsrisicogebied IJsselmonde



Kaart 3.1: detailkaart CBS-buurt Beverwaard behorende bij de overzichtskaart van het veiligheidsrisicogebied IJsselmonde



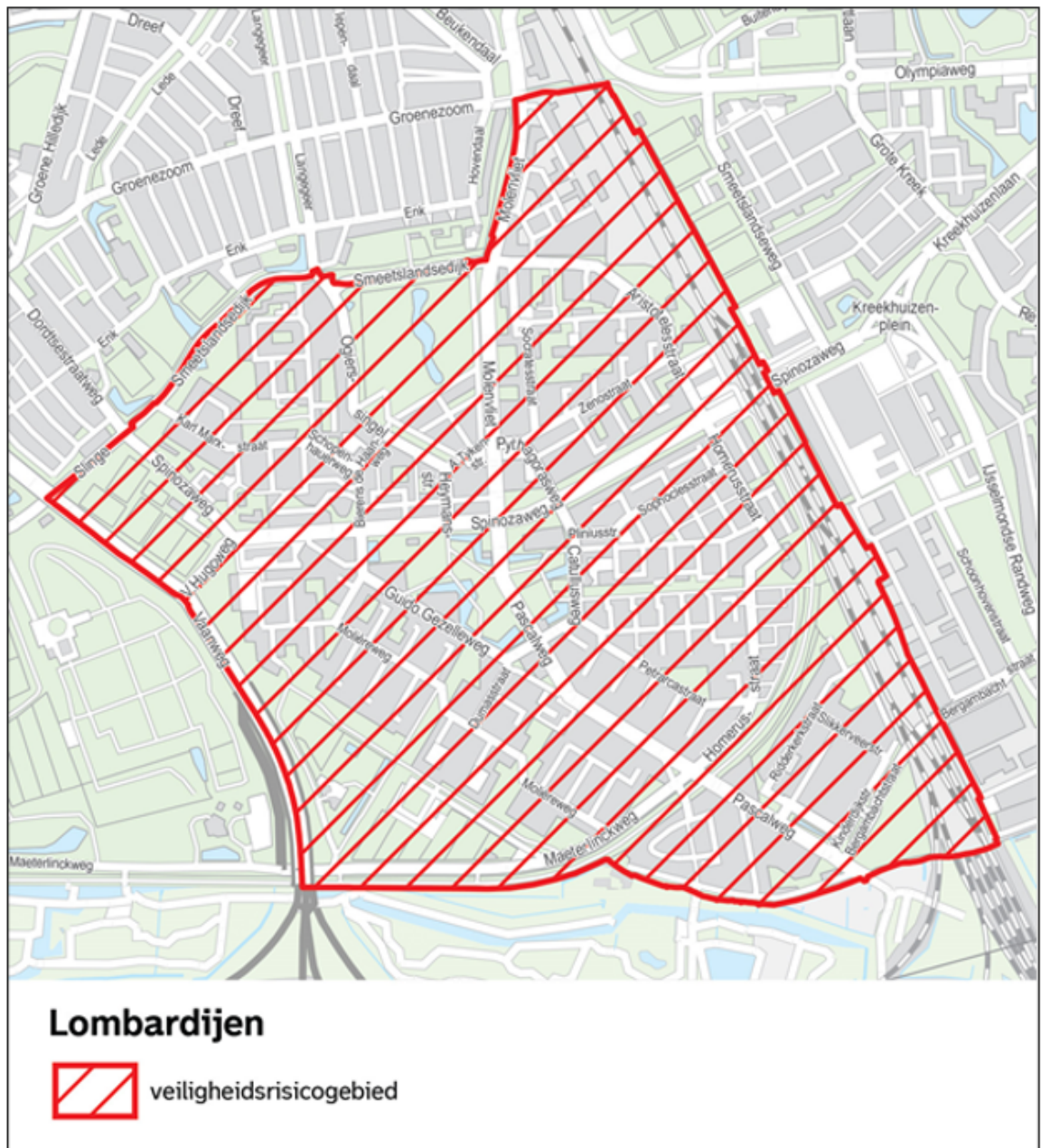
Kaart 3.2: detailkaart CBS-buurt Groot IJsselmonde behorende bij de overzichtskaart van het veiligheidsrisicogebied IJsselmonde



Kaart 3.3: detailkaart CBS-buurt Oud IJsselmonde behorende bij de overzichtskaart van het veiligheidsrisicogebied IJsselmonde



Kaart 3.4: detailkaart CBS-buurt Lombardijen behorende bij de overzichtskaart van het veiligheidsrisicogebied IJsselmonde



## Toelichting op het Aanwijzingsbesluit veiligheidsrisicogebieden Charlois, Feijenoord en IJsselmonde juni 2026

### Algemene toelichting

De in de aanhef genoemde voorstellen 'aanwijzing veiligheidsrisicogebied' van de politiechef beschrijven feiten en omstandigheden waaruit blijkt dat de aanwezigheid van (vuur)wapens in de gebieden Charlois, Feijenoord en IJsselmonde nog steeds leidt tot verstoring van de openbare orde, dan wel van ernstige vrees voor het ontstaan daarvan. In de afgelopen periode deden zich in de reeds eerder aangewezen gebieden meerdere (gewelddadige) incidenten voor waarbij wapens zijn gebruikt.

In het gebied Charlois houdt het beeld van (vuur)wapenincidenten aan, waardoor de veiligheid in het geding is. In het gebied hebben zich de afgelopen maanden meerdere incidenten voorgedaan waarbij sprake was van (vuur)wapengebruik, waaronder meerdere schietincidenten met verwonde slachtoffers. Ook hebben er steekincidenten plaatsgevonden waarbij slachtoffers gewond raakten. In een aantal gevallen waren zij minderjarig. Daarnaast werden bij controles meerdere (vuur)wapens aangetroffen. Ook waren er incidenten met explosieven bij (woon)panden. De incidenten vonden plaats in o.a. Pendrecht, Zuidwijk, Carnisse, Tarwewijk, Oud-Charlois en Zuidplein.

In het gebied Feijenoord hebben zich de afgelopen maanden incidenten voorgedaan waarbij sprake was van (vuur)wapengebruik, danwel dreiging met (vuur)wapengebruik. Het gaat hierbij om verschillende schietincidenten in de openbare ruimte met gewonde slachtoffers. Daarnaast waren er verschillende steekincidenten op de openbare weg en in woningen waarbij slachtoffers gewond raakten. Ook vonden meerdere incidenten plaats met explosieven. Het merendeel daarvan bij een woning. De incidenten vonden plaats op veel verschillende locaties in het gebied, zoals in de wijken Bloemhof, Hillesluis, Vreewijk, Feijenoord, Katendrecht en Afrikaanderwijk.

In het gebied IJsselmonde hebben zich in de afgelopen maanden eveneens meerdere gewelddadige incidenten voorgedaan – zoals schiet- en steekpartijen – waarbij wapens zijn gebruikt. Zo vonden gewapende overvallen op bedrijven plaats. Daarnaast hebben meerdere steekincidenten plaatsgevonden, zowel in woningen als op de openbare weg. Ook werden tijdens controles meerdere (vuur-)wapens aangetroffen. In sommige gevallen ging het om minderjarigen met vuur- of steekwapens. In het gebied vonden de afgelopen maanden wederom een groot aantal explosies plaats. Het basisteam van de politie maakt zich in het bijzonder zorgen over het (vuur)wapenbezit onder jongeren.

Het bezit en gebruik van (vuur)wapens levert groot gevaar op voor de openbare orde en rechtsorde, waardoor de dringende maatschappelijke behoefte bestaat om tegen bezit en gebruik van (vuur)wapens op te treden.

Het is wenselijk dat de officier van justitie in staat wordt gesteld om in de bewuste gebieden de controlebevoegdheden als bedoeld in de artikelen 50, 51 en 52 van de Wet wapens en munitie te doen gelasten. De belangen van openbare veiligheid, het voorkomen van wanordelijkheden en van strafbare feiten en de bescherming van de gezondheid in het onderhavige geval wegen zwaarder dan het individuele belang van de burgers (bescherming van de persoonlijke levenssfeer).

Overige maatregelen die in de bewuste gebieden zijn getroffen om bezit en gebruik van (vuur)wapens alsmede geweldsincidenten terug te dringen, hebben onvoldoende effect gesorteerd. Het uitoefenen van deze controlebevoegdheden in het bewuste gebied is een onderdeel van een breder handhavingsbeleid ter vergroting van leefbaarheid en veiligheid. Het aanwijzen van deze gebieden als veiligheidsrisicogebied zal bijdragen aan het verhogen van de veiligheid in het algemeen en de veiligheid van de aangewezen gebieden in het bijzonder.

### **Artikelsgewijs**

#### **Artikel 1, 2 en 3**

De afbakening van de aangewezen gebieden wordt bepaald door de plaats waar vuur-, slag-, steek- en (stroom)stootwapens zijn aangetroffen en op basis van (ernstige) incidenten waarbij (vuur)wapens zijn gebruikt.

#### **Artikel 4**

De aanwijzing van deze gebieden voor een periode van zes maanden is noodzakelijk om, via intensivering van de probleemaanpak, het risico van (vuur)wapenbezit en -gebruik terug te kunnen dringen.

Dit gemeentebblad ligt ook ter inzage bij het Concern Informatiecentrum Rotterdam (CIC): 010-267 2514 of [bir@rotterdam.nl](mailto:bir@rotterdam.nl)