

Genomen straatnaambesluiten

Het college van burgemeester en wethouders van de gemeente Meierijstad; overwegende,

1. dat als gevolg van gebiedsontwikkelingen er behoefte is ontstaan aan nieuwe straatnamen voor de planontwikkeling 'Veghels Buiten Noordoost' te Veghel, 'Wijhoven' te Wijbosch, 'Achter de kerk' te Olland en 'Korenveld' te Keldonk;
2. gezien de locatie en omvang van het plangebied is het wenselijk om hier een eigen nieuwe straatnaam aan toe te kennen;
3. dat op grond van de Mandaatregeling Meierijstad besluiten met betrekking tot het toekennen van straatnamen en huisnummers zijn gemandateerd aan de Wethouder Monumenten en Erfgoed, onder de voorwaarde dat het te nemen besluit niet afwijkt van het advies van de Commissie Straatnaamgeving;
4. dat de straatnamen voor het plangebied Veghels Buiten afkomstig zijn uit de 'Memo voorstel straatnamen Veghels Buiten' uit 2014. Deze notitie is in de loop van 2013 tot stand gekomen in nauw overleg met de Commissie Naamgeving van de toenmalige gemeente Veghel;
5. dat in de directe nabijheid van het plangebied 'Wijhoven' in het verleden Molen De Zwaluw heeft gestaan;
6. dat de naam **Korenveld** is voorgedragen door de Dorpsraad Keldonk, deze naam refereert naar het agrarisch gebruik van het plangebied. De straatnamen De Schans - Duifhof – Den Bous zijn gebaseerd op historische toponiemen welke direct verband houden met de historie van het plangebied en voorgedragen door de straatnaamcommissie is samenspraak met de Heemkundekring 'Erthepe'.
7. dat de Commissie straatnaamgeving en nummering Meierijstad advies heeft uitgebracht over de te nemen besluiten;
8. gelet op de Mandaatregeling Meierijstad;

gaat over tot het nemen van de volgende besluiten:

Artikel 1 Straatnaambesluiten

Onderstaande straatnamen worden vastgesteld, een en ander zoals nader aangeduid op de bijbehorende tekening(en):

1. De straatnamen: **Voorsteakker – Plattenakker – Elsakker – Tonisakker – Vriesakker** toe te kennen aan het deelgebied Klooster-B wat deel uitmaakt van planontwikkeling Veghels Buiten Noordoost per 1 juni 2026.
2. De straatnamen **Zwaluwhof, Sterrenhof en Mulderhof** toekennen aan de herontwikkeling van zorgcomplex Laverhof aan de Eerdsebaan te Wijbosch per 1 juni 2026.
3. De straatnaam: **Den Berg** toe te kennen aan planontwikkeling 'Achter de kerk' te Olland per 1 juni 2026.
4. De straatnamen: **De Schans - Duifhof – Den Bous – Korenveld** toe te kennen aan de planontwikkeling Korenveld te Keldonk per 1 juni 2026.

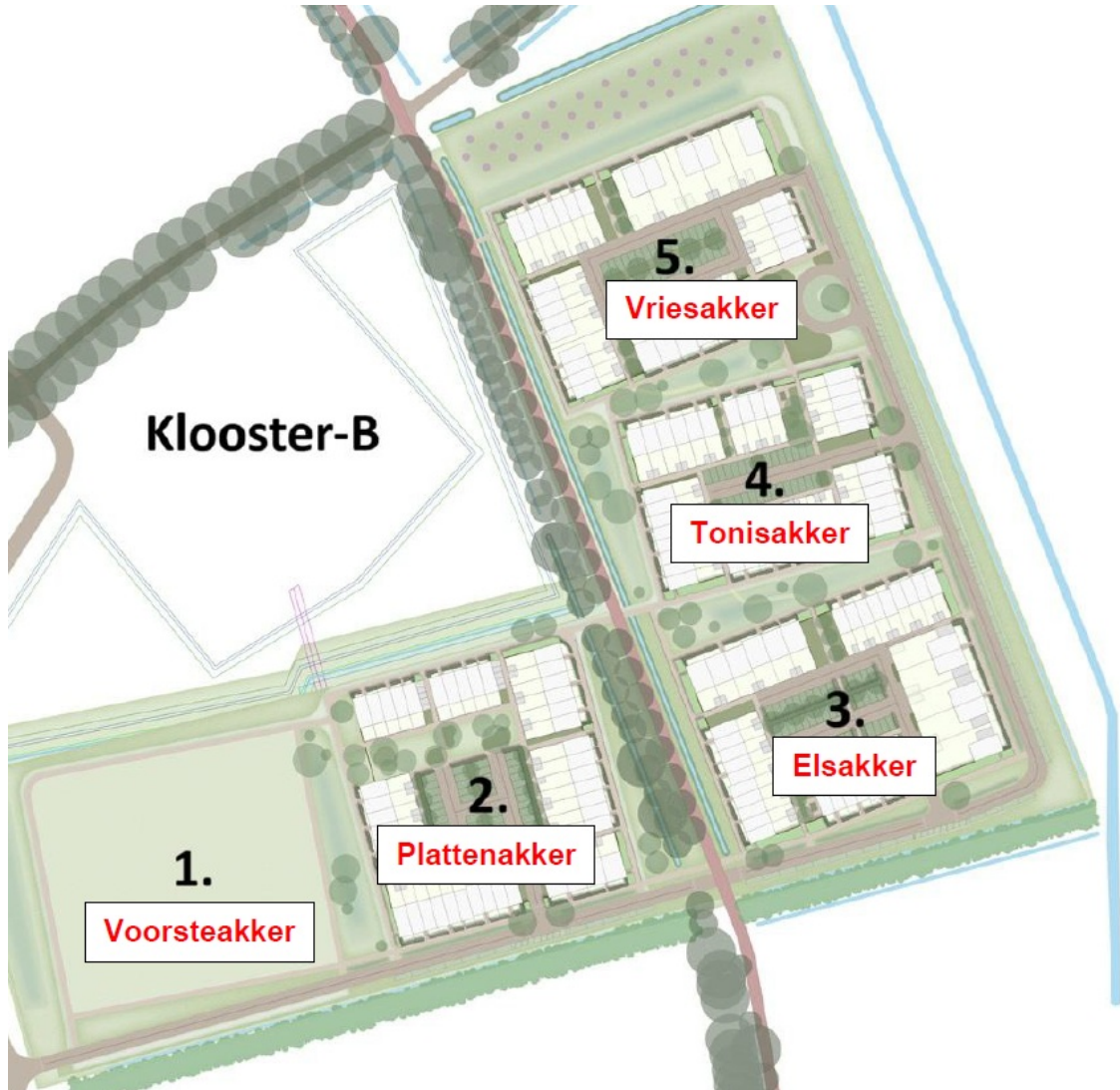
Het college van Burgemeester en Wethouders

Namens deze,

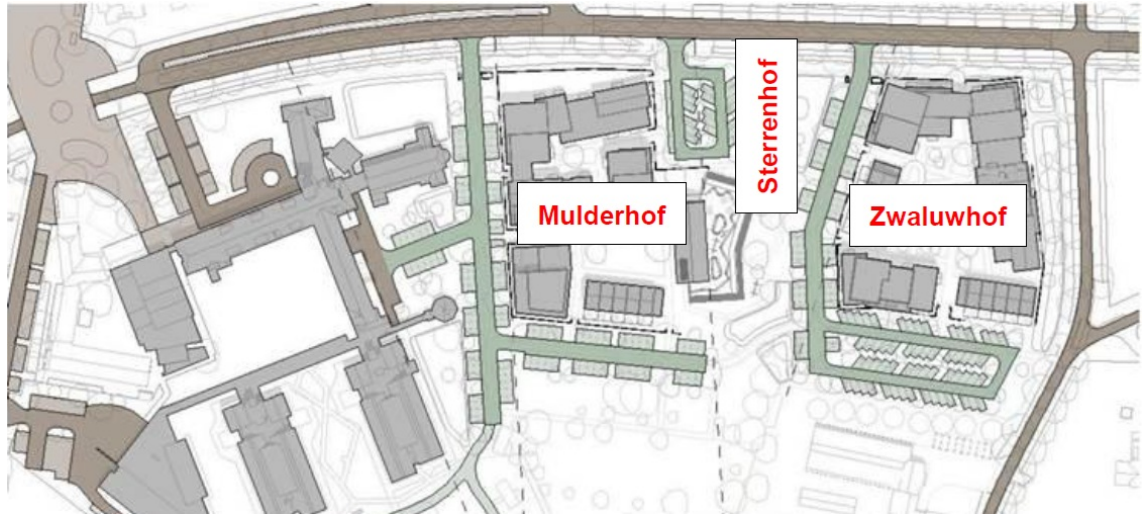
J.T.M.M.van Gerwen

wethouder Monumenten en Erfgoed

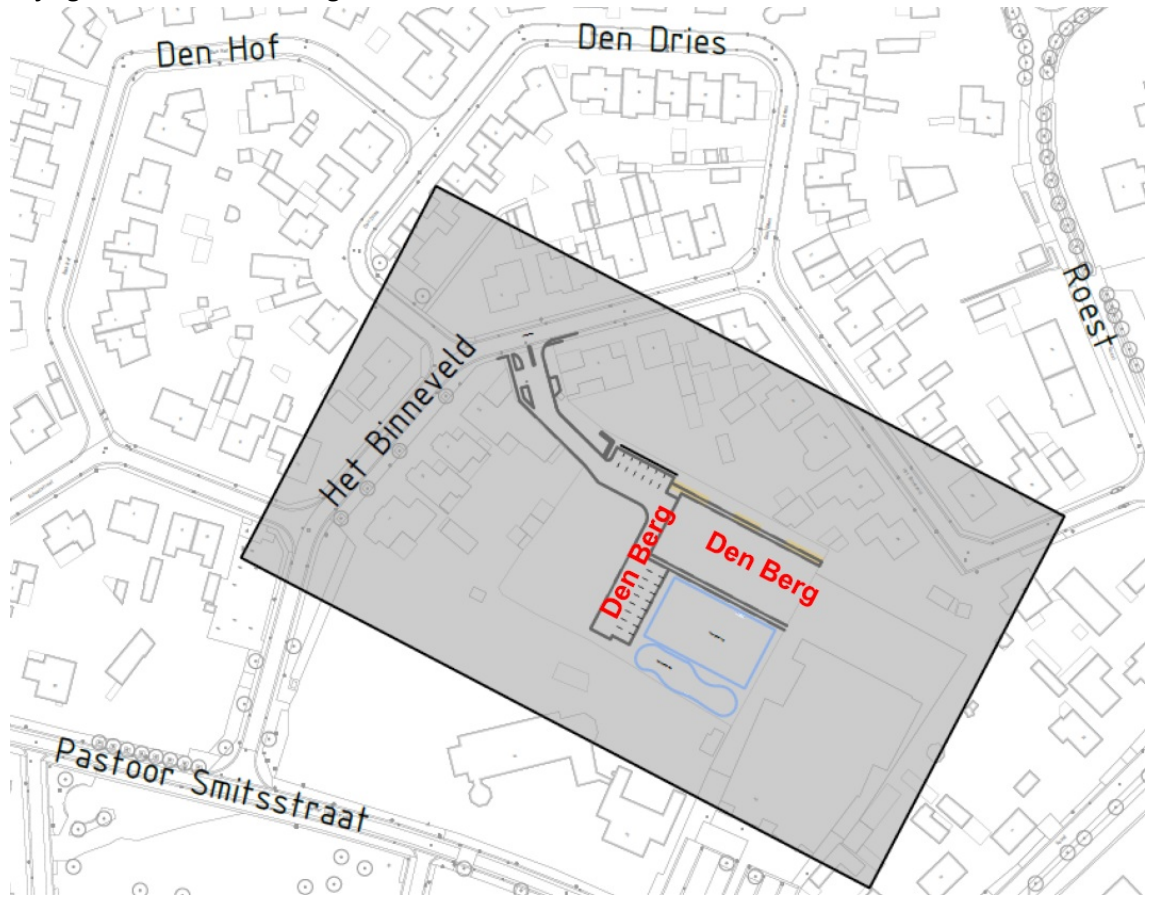
Bijlage 1 Situatietekening Klooster B Veghels Buiten Noordoost



Bijlage 2 Situatietekening Wijhoven te Wijbosch



Bijlage 3 Situatietekening 'Achter de kerk' te Olland



Bijlage 4 Situatietekening Korenveld te Keldonk

