

Verzamelverkeersbesluit voor het aanduiden van parkeerplaatsen voor het opladen van elektrische voertuigen te Badhoevedorp en Lijnden

XS-26042007.2292

Vereiste van het besluit:

Gelet op de Wegenwet, de Wegenverkeerswet 1994 (hierna: WVV 1994), het Reglement Verkeersregels en Verkeerstekens 1990 (hierna: RVV 1990), het Besluit Administratieve Bepalingen inzake het Wegverkeer (hierna: BABW) en de Uitvoeringsvoorschriften van het Besluit Administratieve Bepalingen inzake het Wegverkeer (hierna: Uitvoeringsvoorschriften BABW).

Krachtens artikel 18, lid 1 onder d, van de Wegenverkeerswet 1994 worden verkeersbesluiten genomen door het college van B&W. In het Mandaat-, machtiging en volmachtbesluit Haarlemmermeer 2026 is de bevoegdheid tot het nemen en intrekken van verkeersbesluiten een ondermandaat verleend aan de cluster- en teammanagers van de cluster B&O (Beheer & Onderhoud). De maatregelen vallen onder dit ondermandaat.

Overwegingen

De volgende in artikel 2 van de Wegenverkeerswet 1994 genoemde belangen liggen ten grondslag aan het verkeersbesluit:

- het voorkomen of beperken van door het verkeer veroorzaakte overlast, hinder of schade alsmede de gevolgen voor het milieu, bedoeld in de Wet milieubeheer, en
- het bevorderen van een doelmatig of zuinig energiegebruik;

Het volgende in artikel 2 van de Wegenverkeerswet 1994 genoemd belang is in het geding bij het nemen van dit verkeersbesluit:

Het zoveel mogelijk waarborgen van de vrijheid van het verkeer.

Motivering

De gemeente Haarlemmermeer blijft elektrisch vervoer binnen haar grenzen stimuleren;

Elektrisch vervoer levert een bijdrage aan de verbetering van de luchtkwaliteit en is stiller en zuiniger dan gewone voertuigen. Om het gebruik van elektrische auto's te stimuleren, heeft het college van B&W de nota 'Randvoorwaarden voor laadinfrastructuur elektrische auto's' d.d. 03 december 2013 (kenmerk 2013.0080843) vastgesteld. Particulieren en bedrijven in het bezit van een elektrische auto konden op basis van deze nota een openbare laadpaal nabij het vestigingsadres aanvragen.

Op 9 mei 2017 is de B&W nota 'Uitvoeringsstrategie laadinfrastructuur voor elektrisch vervoer' (kenmerk 2017.0018877) vastgesteld als vervolg op de eerste nota. Uitgangspunt van deze nota is dat voor gebruikers van elektrische auto's een dekkend netwerk van laadinfrastructuur essentieel is om van A naar B te komen. Voor de realisatie van een dekkend netwerk wordt een gebiedsgerichte aanpak en uitvoeringsstrategie gevolgd.

Op 5 juli 2022 is de B&W nota 'Uitgangspunten uitvoering maatregelen laadinfrastructuur elektrische auto's' (kenmerk 2022.0001500) vastgesteld. Het bijplaatsen van nieuwe laadpalen geschiedt niet meer op basis van individuele aanvragen van e-rijders, maar op basis van de data van bestaande laadpalen. Wanneer de druk op laadpunten hoog is, dient de exploitant een locatieverzoek in. Laadwerk beoordeelt dit verzoek en komt op basis van vaste criteria tot een locatievoorstel dat wordt getoetst door de gemeente Haarlemmermeer.

Door de laadinfrastructuur uit te breiden op basis van data in plaats van bewonersverzoeken, is er minder willekeur en worden de prioriteiten geobjectiveerd. De datagestuurde aanpak betekent dat veelgebruikte laadpalen leiden tot een locatieverzoek voor een nieuwe laadpaal en van de exploitant. Dat locatieverzoek wordt beoordeeld waarbij de exacte locatie voor een nieuwe openbare laadpaal wordt bepaald aan de hand van de volgende criteria:

- Iedere laadpaal heeft twee sockets dus bedient twee aaneengesloten parkeervakken;
- De locatie levert geen belemmeringen op voor (voertuigen van) hulpdiensten;
- Er is een voorkeur voor gestoken parkeren in plaats van langsparkeren;
- Gunstige ligging voor aansluiting op het bestaande stroomnetwerk;
- Liever niet in het zicht, dus bij voorkeur aan de zijkant van huizen, niet voor een raam.

We kijken naar de data op het niveau van een wijk of gebied en bundelen de voorgestelde locaties in één verkeersbesluit. De kwaliteitseisen aan de plaatsing van elektrische laadpalen vanuit de gebiedsgerichte benadering zijn:

- de elektrische laadpalen zijn openbaar, staan op gemeentegrond en mogen door iedereen met een elektrische (of plug-in hybride) auto worden gebruikt om op te laden;
- alleen bestaande parkeerplaatsen zullen worden aangewezen als plaats om te laden;
- daar waar betaald parkeren of een parkeerschijfzone is, blijft dit in stand;
- of een locatie geschikt is om aan te wijzen als elektrisch oplaadpunt hangt niet alleen af van lokale technische omstandigheden, maar ook van de mate waarin de locatie zichtbaar is, of deze praktisch bruikbaar is en past in het straatbeeld;

Een laadpaal kent twee aansluitingen voor elektrische voertuigen.

Om een optimale benutting van een openbaar oplaadpunt te waarborgen, is het wenselijk om nabij het oplaadpunt een tweetal parkeerplaatsen te markeren en te reserveren ten behoeve van het opladen van elektrische voertuigen.

Dit wordt gerealiseerd door middel van het plaatsen van het verkeersbord E8c van bijlage 1 van het RVV 1990 met een onderbord dat aanduidt dat het verkeersbord van toepassing is op twee parkeervakken en hierbij twee parkeervakken te markeren.

Het exclusief parkeren voor elektrische auto's is slechts toegestaan met als doel de auto op te laden, zodat het oplaadpunt voor meerdere gebruikers beschikbaar is.

Dit gebruik is geregeld in artikel 24 lid 1, sub d ten 2e van het RVV 1990, namelijk 'de bestuurder mag zijn voertuig niet parkeren op een parkeergelegenheid op een andere wijze of met een ander doel dan op het bord of op het onderbord is aangegeven'.

Belangen

Bewoners

De maatregel dient de belangen van bewoners die rijden in een elektrische auto of plug-in hybride. Door de maatregel worden de belangen van bewoners met brandstofauto's geschaad omdat er minder parkeerplekken overblijven voor voertuigen die niet elektrisch worden opgeladen, maar dit is slechts minimaal. De belangenafweging is veelzijdig omdat er meerdere factoren en partijen een rol spelen, maar is telkens zo dat de overlast aanvaardbaar is. Tevens is onderzocht of er in de omgeving omstandigheden zijn die mogelijk invloed kunnen hebben op de voorgestelde locatie van het oplaadpunt, maar daarvan is geen sprake.

Bedrijven

De maatregel heeft geen gevolgen voor bedrijven.

(Doorgaand) verkeer

De maatregel heeft geen gevolgen voor (doorgaand) verkeer.

Langzaam verkeer en bromfietzers

De maatregel heeft geen gevolgen voor langzaam verkeer en bromfietzers.

Openbaar vervoer

De maatregel heeft geen gevolgen voor openbaar vervoer.

Nood- en hulpdiensten

De maatregel heeft geen gevolgen voor nood- en hulpdiensten.

Parkeerders

De maatregel heeft gevolgen voor parkeerders zonder elektrisch voertuig. Door het aanduiden van twee plaatsen voor het opladen van elektrische voertuigen ondervinden parkeerders zonder elektrisch voertuig beperkt hinder in de directe omgeving. Het college acht, gelet op de doelstellingen van dit besluit, deze gevolgen aanvaardbaar.

Gebruikers elektrische auto's

Het aanduiden van parkeervakken ten behoeve van het opladen van elektrische voertuigen is in het belang van bewoners met een elektrisch voertuig. Zij zijn afhankelijk van een beschikbare laadpaal om hun voertuig te kunnen gebruiken.

Algemeen belang

Elektrisch vervoer levert een bijdrage aan de verbetering van de luchtkwaliteit en is stiller en zuiniger dan brandstof aangedreven voertuigen. Hiermee verbetert het milieu en dit is in het algemeen maatschappelijk belang. Zowel internationaal, landelijk als lokaal beleid zijn erop gericht om elektrisch vervoer te stimuleren.

Belangenafweging

Alles afwegende zijn wij van mening dat de maatregel in het algemeen belang is en in het bijzonder in het belang van de weggebruikers met een elektrisch voertuig. De belangen van bewoners en parkeerders zonder elektrisch voertuig worden beperkt geschaad, echter zijn eigenaren van elektrische voertuigen afhankelijk van de speciaal voor hun voertuig bestemde parkeerplaatsen. Hun belang en het belang van het milieu worden zwaarder gewogen dan de belangen van parkeerders die als gevolg van de maatregel beschikken over minder direct bereikbare parkeerplekken.

Vorbereiding en overleg

Ter voorbereiding op de locatiebepaling van de laadpalen heeft een inventarisatie plaatsgevonden. Er is onderzocht welke locaties mogelijk zijn en of de locaties passen binnen het te realiseren gemeentelijk netwerk van laadpalen en de daarvoor gestelde voorwaarden. Daarbij is een plankaart opgesteld waarin locaties zijn bepaald waar op basis van de geprognoseerde behoefte een laadpaal geplaatst kan worden. De laadlocaties zijn bepaald aan de hand van toekomstprognoses per wijk tot 2030. Naar aanleiding van het onderzoek besluiten wij om de laadpalen data gestuurd te plaatsen zoals opgenomen in bijlage 1 'Lijst laadlocaties' en bijlage 2 'Locaties op detailniveau'. Dit besluit betreft 69 locatievoorstellen in Badhoevedorp en Lijnden vanuit de plankaart.

De betreffende locaties:

- wegen zijn als bedoeld in artikel 18, lid 1 onder d van de WVV 1994;
- liggen op een openbaar, gemeentelijk parkeerterrein;
- liggen in een gebied met voldoende parkeergelegenheid op straat, daarmee lijkt de parkeerdruk op de voorgestelde locaties geen bezwaar;
- dekken een gebied dat op basis van de data van bestaande laadpalen in aanmerking komt voor uitbreiding van de laadinfrastructuur;

Het streven is om enkel haakspaarvakken aan te wijzen voor het opladen van elektrische voertuigen. Alleen wanneer dit niet mogelijk is wordt overwogen om langspaarvakken aan te wijzen.

Om de rechtstreeks bij het verkeersbesluit betrokken belangen goed af te kunnen wegen verdient het de aanbeveling om, vooral bij complexe en omstreden maatregelen, een voorbereidingsprocedure te volgen. Hier is vanaf gezien omdat de maatregel geen complexe maatregel betreft en de belangen voldoende in beeld zijn. Overleg met de politie heeft plaatsgevonden in de Werkgroep Verkeer, waarin de door de korpschef gemachtigde medewerker verkeersadvisering (overeenkomstig artikel 24 van het Besluit Administratieve Bepalingen inzake het Wegverkeer), alsmede de brandweer en Connexxion, vertegenwoordigd zijn. Op 09-12-2025 is dit verkeersbesluit behandeld in de werkgroep. De leden van de Werkgroep Verkeer gaan akkoord met de voorgestelde maatregelen.

Besluiten

1. Het aanwijzen van 138 parkeerplaatsen uitsluitend bedoeld voor het opladen van elektrische voertuigen op de locaties zoals opgenomen in bijlage 1 'Lijst laadlocaties' en bijlage 2 'Locaties op detailniveau';
2. Door het plaatsen van een bord conform model E8c uit bijlage 1 van het RVV 1990 met een onderbord OB504, twee parkeervakken alleen voor het opladen van elektrische voertuigen aan te wijzen, op de locaties zoals opgenomen in bijlage 1 'Lijst laadlocaties' en bijlage 2 'Locaties op detailniveau';
3. Een en ander overeenkomstig de situatieschetsen in bijlage 2 'Locaties op detailniveau';
4. Het hanteren van een maximale uitvoeringstermijn voor dit verkeersbesluit van 2 jaar, vanaf de dag van de bekendmaking. Als na het verstrijken van deze termijn nog geen uitvoering is gegeven aan een locatie door het plaatsen van de vereiste verkeersborden vervalt het desbetreffende besluit voor deze locatie;
5. Dit besluit ter openbare kennis te brengen op 26-05-2026

Burgemeester en Wethouders van de gemeente Haarlemmermeer

namens dezen,

de teammanager Contract en Uitvoering,

cluster Beheer & Onderhoud

B. Wendelgelst

Mededelingen

Bezwaar- of beroepsclausule Terinzagelegging

Het besluit wordt gepubliceerd in het digitale Gemeentebblad van Haarlemmermeer (overheid.nl). Het besluit en de tekening waarop de maatregelen staan aangegeven, liggen gedurende zes weken vanaf de publicatiedatum voor eenieder na een telefonische afspraak ter inzage op werkdagen van 9.00 tot 17.00 uur in het Informatiecentrum van het raadhuis, Taurusavenue 100 in Hoofddorp.

Bezwaar

Op grond van de Algemene wet bestuursrecht kan iedereen wiens belang rechtstreeks bij een besluit is betrokken, binnen zes weken na publicatie van dit besluit een met redenen omkleed bezwaarschrift indienen bij het college van Burgemeester en Wethouders van Haarlemmermeer, het cluster Juridische Zaken van het team Ondersteuning, Postbus 250, 2130 AG Hoofddorp. Het indienen van een bezwaarschrift schorst de werking van dit besluit niet. Gelijkijdig met of na het indienen van een bezwaarschrift kan een verzoek om een voorlopige voorziening worden gericht aan de voorzieningenrechter van de Rechtbank Noord-Holland, p/a Arrondissementsrechtbank Haarlem, sector Bestuursrecht Postbus 1621, 2003 BR Haarlem. Een dergelijk verzoek kan pas worden gedaan als het bezwaarschrift is ingediend en onverwijld spoed, gelet op het betrokken belang, dat vereist. Voor de behandeling van het verzoek wordt een bedrag aan griffierecht geheven.

Bijlage 1

Lijst laadlocaties

De gemeente Haarlemmermeer heeft besloten om ten behoeve van het opladen van elektrische voertuigen parkeerplaatsen te reserveren.

Te plaatsen verkeersbord E8c met onderbord OB504:



De locaties


- Laadpaal ID 0394-10025: Twee parkeerplaatsen ten hoogte van de Windestraat 26, 1171KA Badhoevedorp
- Laadpaal ID 0394-10098: Twee parkeerplaatsen ten hoogte van de Windestraat 54, 1171KB Badhoevedorp
- Laadpaal ID 0394-10132: Twee parkeerplaatsen ten hoogte van de Windestraat 198, 1171KB Badhoevedorp
- Laadpaal ID 0394-10156: Twee parkeerplaatsen ten hoogte van de Meidoornweg 66, 1171JW Badhoevedorp
 - Vervangen bestaand verkeersbord E4 met de tekst 'alleen voor opladen elektrische voertuigen' en onderbord OB504 bij bestaande laadpaal ten hoogte van Meidoornweg 274 voor verkeersbord E8c met onderbord OB504.
- Laadpaal ID 0394-10157: Twee parkeerplaatsen ten hoogte van de Meidoornweg 194, 1171KD Badhoevedorp
- Laadpaal ID 0394-10159: Twee parkeerplaatsen ten hoogte van de Egelantierstraat 19, 1171JM Badhoevedorp
- Laadpaal ID 0394-10161: Twee parkeerplaatsen ten hoogte van de Dellaertlaan 156, 1171HL Badhoevedorp
- Laadpaal ID 0394-10162: Twee parkeerplaatsen ten hoogte van de Oudheusdenstraat 12, 1171JL Badhoevedorp
- Laadpaal ID 0394-10163: Twee parkeerplaatsen ten hoogte van de Uiverstraat 39, 1171GX Badhoevedorp

- Laadpaal ID 0394-10164: Twee parkeerplaatsen ten hoogte van de Uiverstraat 39, 1171GX Badhoevedorp
- Laadpaal ID 0394-10165: Twee parkeerplaatsen ten hoogte van de Groenezoom 36, 1171JB Badhoevedorp
- Laadpaal ID 0394-10166: Twee parkeerplaatsen ten hoogte van de Haamstedestraat 12, 1171JK Badhoevedorp
- Laadpaal ID 0394-10167: Twee parkeerplaatsen ten hoogte van de Dellaertlaan 86, 1171HJ Badhoevedorp
- Laadpaal ID 0394-10173: Twee parkeerplaatsen ten hoogte van de Rijstvogelstraat 44, 1171SK Badhoevedorp
 - Vervangen bestaand verkeersbord E4 met de tekst 'alleen voor opladen elektrische voertuigen' en onderbord OB504 bij bestaande laadpaal ten hoogte van Zwaluwstraat 28 voor verkeersbord E8c met onderbord OB504.
- Laadpaal ID 0394-10174: Twee parkeerplaatsen ten hoogte van de Uiverstraat 27, 1171GX Badhoevedorp
- Laadpaal ID 0394-10183: Twee parkeerplaatsen ten hoogte van de Uiverstraat 15, 1171GX Badhoevedorp
- Laadpaal ID 0394-10186: Twee parkeerplaatsen ten hoogte van de Toevluchtstraat 14, 1171GG Badhoevedorp
- Laadpaal ID 0394-10187: Twee parkeerplaatsen ten hoogte van de Toevluchtstraat 12, 1171GG Badhoevedorp
- Laadpaal ID 0394-10194: Twee parkeerplaatsen ten hoogte van de Plesmanlaan 53, 1171EL Badhoevedorp
- Laadpaal ID 0394-10195: Twee parkeerplaatsen ten hoogte van de Rijstvogelstraat 110, 1171EJ Badhoevedorp
- Laadpaal ID 0394-10196: Twee parkeerplaatsen ten hoogte van de Adelaarstraat 62, 1171TM Badhoevedorp
- Laadpaal ID 0394-10198: Twee parkeerplaatsen ten hoogte van de Pa Verkuijllaan 57, 1171EB Badhoevedorp
 - Vervangen bestaand verkeersbord E4 met de tekst 'alleen voor opladen elektrische voertuigen' en onderbord OB504 bij bestaande laadpaal ten hoogte van Pa Verkuijllaan 57 voor verkeersbord E8c met onderbord OB504.
- Laadpaal ID 0394-10199: Twee parkeerplaatsen ten hoogte van de Adelaarstraat 22, 1171TM Badhoevedorp
- Laadpaal ID 0394-10200: Twee parkeerplaatsen ten hoogte van de Adelaarstraat 15, 1171TM Badhoevedorp
- Laadpaal ID 0394-10201: Twee parkeerplaatsen ten hoogte van de Roerdompstraat 10, 1171HC Badhoevedorp
- Laadpaal ID 0394-10202: Twee parkeerplaatsen ten hoogte van de Orchideelaan 201, 1171MG Badhoevedorp
- Laadpaal ID 0394-10203: Twee parkeerplaatsen ten hoogte van de Orchideelaan 201, 1171MG Badhoevedorp
- Laadpaal ID 0394-10204: Twee parkeerplaatsen ten hoogte van de Primulastraat 11, 1171MP Badhoevedorp
- Laadpaal ID 0394-10205: Twee parkeerplaatsen ten hoogte van de Rozenstraat 1, 1171MX Badhoevedorp
- Laadpaal ID 0394-10207: Twee parkeerplaatsen ten hoogte van de Orchideelaan 143, 1171MG Badhoevedorp
- Laadpaal ID 0394-10209: Twee parkeerplaatsen ten hoogte van de Orchideelaan 16, 1171MH Badhoevedorp
- Laadpaal ID 0394-10210: Twee parkeerplaatsen ten hoogte van de Orchideelaan 16, 1171MH Badhoevedorp
- Laadpaal ID 0394-10211: Twee parkeerplaatsen ten hoogte van de Ranonkelstraat 5, 1171ML Badhoevedorp
- Laadpaal ID 0394-10212: Twee parkeerplaatsen ten hoogte van de Kamerlingh Onneslaan 1, 1171AA Badhoevedorp
- Laadpaal ID 0394-10213: Twee parkeerplaatsen ten hoogte van de Orchideelaan 2, 1171MH Badhoevedorp
- Laadpaal ID 0394-10214: Twee parkeerplaatsen ten hoogte van de Geraniumlaan 109, 1171MB Badhoevedorp
- Laadpaal ID 0394-10216: Twee parkeerplaatsen ten hoogte van de Geraniumlaan 109, 1171MB Badhoevedorp

- Laadpaal ID 0394-10217: Twee parkeerplaatsen ten hoogte van de Seringenstraat 23, 1171MS Badhoevedorp
- Laadpaal ID 0394-10227: Twee parkeerplaatsen ten hoogte van de Anjersingel 38, 1171WG Badhoevedorp
- Laadpaal ID 0394-10228: Twee parkeerplaatsen ten hoogte van de Begoniastraat 18, 1171WL Badhoevedorp
- Laadpaal ID 0394-10229: Twee parkeerplaatsen ten hoogte van de Azaleastraat 44, 1171WV Badhoevedorp
- Laadpaal ID 0394-10230: Twee parkeerplaatsen ten hoogte van de Azaleastraat 62, 1171WV Badhoevedorp
- Laadpaal ID 0394-10231: Twee parkeerplaatsen ten hoogte van de Anjersingel 2, 1171WG Badhoevedorp
- Laadpaal ID 0394-10232: Twee parkeerplaatsen ten hoogte van de Anjersingel 2, 1171WG Badhoevedorp
- Laadpaal ID 0394-10233: Twee parkeerplaatsen ten hoogte van de Anemoonlaan 30, 1171WE Badhoevedorp
- Laadpaal ID 0394-10234: Twee parkeerplaatsen ten hoogte van de Thomsonstraat 204, 1171ZN Badhoevedorp
- Laadpaal ID 0394-10235: Twee parkeerplaatsen ten hoogte van de Thomsonstraat 235, 1171ZR Badhoevedorp
- Laadpaal ID 0394-10238: Twee parkeerplaatsen ten hoogte van de Pascalstraat 44, 1171XV Badhoevedorp
- Laadpaal ID 0394-10239: Twee parkeerplaatsen ten hoogte van de Einsteinlaan 363, 1171VX Badhoevedorp
- Laadpaal ID 0394-10240: Twee parkeerplaatsen ten hoogte van de Einsteinlaan 363, 1171VX Badhoevedorp
- Laadpaal ID 0394-10242: Twee parkeerplaatsen ten hoogte van de Einsteinlaan 287, 1171VV Badhoevedorp
- Laadpaal ID 0394-10246: Twee parkeerplaatsen ten hoogte van de Zeemanlaan 49, 1171BC Badhoevedorp
- Laadpaal ID 0394-10247: Twee parkeerplaatsen ten hoogte van de Einsteinlaan 275, 1171VV Badhoevedorp
- Laadpaal ID 0394-10248: Twee parkeerplaatsen ten hoogte van de Einsteinlaan 197, 1171VT Badhoevedorp
- Laadpaal ID 0394-10250: Twee parkeerplaatsen ten hoogte van de Einsteinlaan 95, 1171VP Badhoevedorp
- Laadpaal ID 0394-10251: Twee parkeerplaatsen ten hoogte van de Thomsonstraat 147, 1171ZK Badhoevedorp
- Laadpaal ID 0394-10252: Twee parkeerplaatsen ten hoogte van de Thomsonstraat 147, 1171ZK Badhoevedorp
- Laadpaal ID 0394-10254: Twee parkeerplaatsen ten hoogte van de Thomsonstraat 89, 1171ZG Badhoevedorp
- Laadpaal ID 0394-10256: Twee parkeerplaatsen ten hoogte van de Thomsonstraat 14, 1171ZA Badhoevedorp
- Laadpaal ID 0394-10454: Twee parkeerplaatsen ten hoogte van de Boylestraat 11, 1171KL Badhoevedorp
- Laadpaal ID 0394-10456: Twee parkeerplaatsen ten hoogte van de Wernerstraat 12, 1171KN Badhoevedorp
- Laadpaal ID 0394-10458: Twee parkeerplaatsen ten hoogte van de Sloterweg 206, 1171CX Badhoevedorp
- Laadpaal ID 0394-10459: Twee parkeerplaatsen ten hoogte van de Kamerlingh Onneslaan 126, 1171AK Badhoevedorp
- Laadpaal ID 0394-10464: Twee parkeerplaatsen ten hoogte van de Snelliuslaan 39, 1171CZ Badhoevedorp
- Laadpaal ID 0394-12949: Twee parkeerplaatsen ten hoogte van de Begoniastraat 18, 1171WL Badhoevedorp
- Laadpaal ID 0394-12950: Twee parkeerplaatsen ten hoogte van de Thomsonstraat 252, 1171ZS Badhoevedorp
- Laadpaal ID 0394-10219: Twee parkeerplaatsen ten hoogte van de Irislaan 85, 1175RN Lijnden
- Laadpaal ID 0394-10220: Twee parkeerplaatsen ten hoogte van de Irislaan 85, 1175RN Lijnden
- Laadpaal ID 0394-10221: Twee parkeerplaatsen ten hoogte van de Irislaan 59, 1175RN Lijnden


Laadpaal ID 0394-10025: Windestraat 26, 1171KA Badhoevedorp

Coördinaten: 4.796727203519936, 52.33265954464596




Laadpaal ID 0394-10098: Windstraat 54, 1171KB Badhoevedorp

Coördinaten: 4.795589364374223, 52.33204620760168




Laadpaal ID 0394-10132: Windestraat 198, 1171KB Badhoevedorp

Coördinaten: 4.796362304543976, 52.33127566335011




Laadpaal ID 0394-10156: Meidoornweg 66, 1171JW Badhoevedorp

Coördinaten: 4.798266891320253, 52.333099934419096




Laadpaal ID 0394-10157: Meidoornweg 194, 1171KD Badhoevedorp

Coördinaten: 4.799562340456873, 52.333348073699085



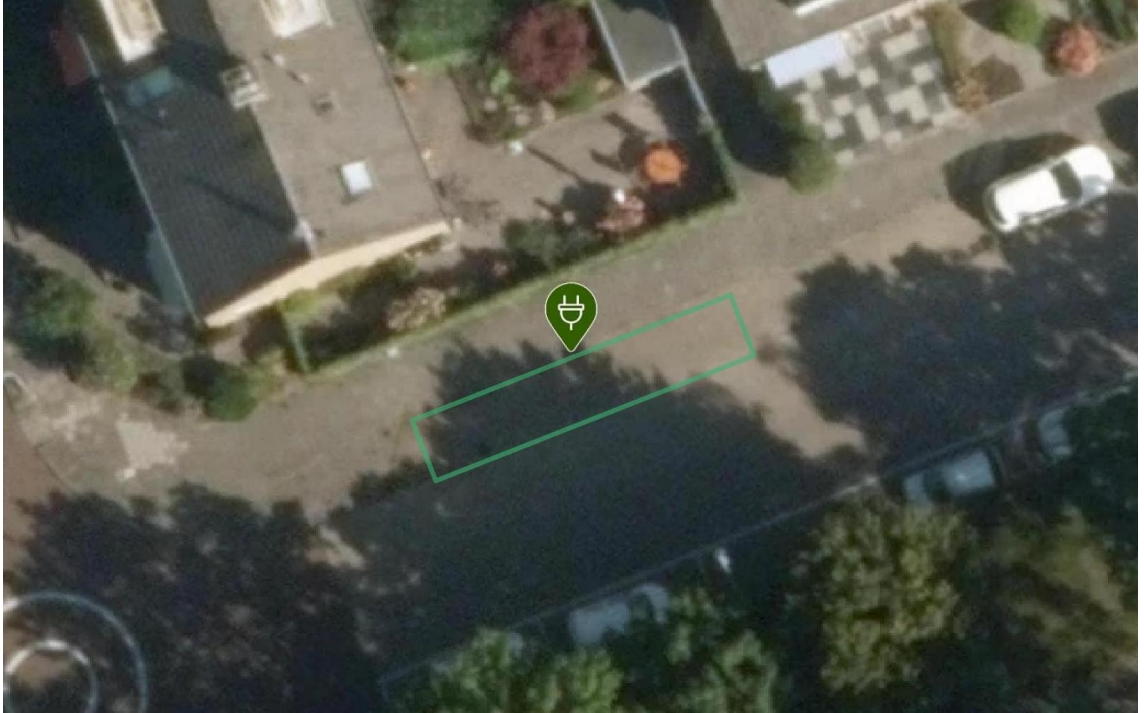
Laadpaal ID 0394-10159: Egelantierstraat 19, 1171JM Badhoevedorp

Coördinaten: 4.796310213151656, 52.33320986379999




Laadpaal ID 0394-10161: Dellaertlaan 156, 1171HL Badhoevedorp

Coördinaten: 4.793255445372154, 52.33259056275236




Laadpaal ID 0394-10162: Oudheusdenstraat 12, 1171JL Badhoevedorp

Coördinaten: 4.790411234614737, 52.332875549316356




Laadpaal ID 0394-10163: Uiverstraat 39, 1171GX Badhoevedorp

Coördinaten: 4.7925363445284574, 52.33532571272917




Laadpaal ID 0394-10164: Uiverstraat 39, 1171GX Badhoevedorp

Coördinaten: 4.79261452318201, 52.335224807204185




Laadpaal ID 0394-10165: Groenezoom 36, 1171JB Badhoevedorp

Coördinaten: 4.7894438408187625, 52.333472033381014




Laadpaal ID 0394-10166: Haamstedestraat 12, 1171JK Badhoevedorp

Coördinaten: 4.79151637835605, 52.33315476928988




Laadpaal ID 0394-10167: Dellaertlaan 86, 1171HJ Badhoevedorp

Coördinaten: 4.7925530609861084, 52.333708374079805




Laadpaal ID 0394-10173: Rijstvogelstraat 44, 1171SK Badhoevedorp

Coördinaten: 4.79194433105485, 52.336189034945534



Laadpaal ID 0394-10173: Rijstvogelstraat 44, 1171SK Badhoevedorp

Coördinaten: 4.79194433105485, 52.336189034945534





Laadpaal ID 0394-10183: Uiverstraat 15, 1171GX Badhoevedorp

Coördinaten: 4.793955751995014, 52.33622763361572




Laadpaal ID 0394-10186: Toevluchtstraat 14, 1171GG Badhoevedorp

Coördinaten: 4.790897515379669, 52.339718600244055




Laadpaal ID 0394-10187: Toevluchtstraat 12, 1171GG Badhoevedorp

Coördinaten: 4.790980663856885, 52.33976243736771





Laadpaal ID 0394-10194: Plesmanlaan 53, 1171EL Badhoevedorp

Coördinaten: 4.781370606333724, 52.33387643129234




Laadpaal ID 0394-10195: Rijstvogelstraat 110, 1171EJ Badhoevedorp

Coördinaten: 4.783151336845492, 52.33533080091249





Laadpaal ID 0394-10196: Adelaarstraat 62, 1171TM Badhoevedorp

Coördinaten: 4.78267233486838, 52.33500894824479




Laadpaal ID 0394-10198: Pa Verkuijllaan 57, 1171EB Badhoevedorp

Coördinaten: 4.778976024139325, 52.33491185001506




Laadpaal ID 0394-10199: Adelaarstraat 22, 1171TM Badhoevedorp

Coördinaten: 4.781054965831714, 52.33592906725909





Laadpaal ID 0394-10200: Adelaarstraat 15, 1171TM Badhoevedorp

Coördinaten: 4.781120397695048, 52.33590003198637




Laadpaal ID 0394-10201: Roerdompstraat 10, 1171HC Badhoevedorp

Coördinaten: 4.783113450620192, 52.33568219487134




Laadpaal ID 0394-10202: Orchideelaan 201, 1171MG Badhoevedorp

Coördinaten: 4.77265369378344, 52.34799006472289





Laadpaal ID 0394-10203: Orchideelaan 201, 1171MG Badhoevedorp

Coördinaten: 4.772770302921828, 52.34794016813183




Laadpaal ID 0394-10204: Primulastraat 11, 1171MP Badhoevedorp

Coördinaten: 4.773969424080974, 52.34630191134585





Laadpaal ID 0394-10205: Rozenstraat 1, 1171MX Badhoevedorp

Coördinaten: 4.774957173742848, 52.346657737587435




Laadpaal ID 0394-10207: Orchideelaan 143, 1171MG Badhoevedorp

Coördinaten: 4.77534378369063, 52.34646374163515




Laadpaal ID 0394-10209: Orchideelaan 16, 1171MH Badhoevedorp

Coördinaten: 4.776244332532485, 52.3457699090425




Laadpaal ID 0394-10210: Orchideelaan 16, 1171MH Badhoevedorp

Coördinaten: 4.776202532347952, 52.34573891166497




Laadpaal ID 0394-10211: Ranonkelstraat 5, 1171ML Badhoevedorp

Coördinaten: 4.776840357878228, 52.34646987141764




Laadpaal ID 0394-10212: Kamerlingh Onneslaan 1, 1171AA Badhoevedorp

Coördinaten: 4.778361049339992, 52.34550323929702




Laadpaal ID 0394-10213: Orchideelaan 2, 1171MH Badhoevedorp

Coördinaten: 4.776812589963441, 52.345406815441294




Laadpaal ID 0394-10214: Geraniumlaan 109, 1171MB Badhoevedorp

Coördinaten: 4.777804221389999, 52.34513079419315




Laadpaal ID 0394-10216: Geraniumlaan 109, 1171MB Badhoevedorp

Coördinaten: 4.77776162381025, 52.345090381962734





Laadpaal ID 0394-10217: Seringenstraat 23, 1171MS Badhoevedorp

Coördinaten: 4.773184733148355, 52.34668447319959





Laadpaal ID 0394-10227: Anjersingel 38, 1171WG Badhoevedorp

Coördinaten: 4.773400613586546, 52.34552698094029




Laadpaal ID 0394-10228: Begoniastraat 18, 1171WL Badhoevedorp

Coördinaten: 4.772798507897278, 52.344962047364135





Laadpaal ID 0394-10229: Azaleastraat 44, 1171WV Badhoevedorp

Coördinaten: 4.774176107341759, 52.34429054992779




Laadpaal ID 0394-10230: Azaleastraat 62, 1171WV Badhoevedorp

Coördinaten: 4.774097549760199, 52.34471895834906




Laadpaal ID 0394-10231: Anjersingel 2, 1171WG Badhoevedorp

Coördinaten: 4.775653511713585, 52.344522235718784




Laadpaal ID 0394-10232: Anjersingel 2, 1171WG Badhoevedorp

Coördinaten: 4.775707155893656, 52.34456524878442



Laadpaal ID 0394-10233: Anemoonlaan 30, 1171WE Badhoevedorp

Coördinaten: 4.775583281262243, 52.34446338794527





Laadpaal ID 0394-10234: Thomsonstraat 204, 1171ZN Badhoevedorp

Coördinaten: 4.780707666091985, 52.34377229462217




Laadpaal ID 0394-10235: Thomsonstraat 235, 1171ZR Badhoevedorp

Coördinaten: 4.780250545923991, 52.34426025412208





Laadpaal ID 0394-10238: Pascalstraat 44, 1171XV Badhoevedorp

Coördinaten: 4.779366522213564, 52.34306998702422





Laadpaal ID 0394-10239: Einsteinlaan 363, 1171VX Badhoevedorp

Coördinaten: 4.777459913284815, 52.341722231727005




Laadpaal ID 0394-10240: Einsteinlaan 363, 1171VX Badhoevedorp

Coördinaten: 4.7775222475746375, 52.341695134816206




Laadpaal ID 0394-10242: Einsteinlaan 287, 1171VV Badhoevedorp

Coördinaten: 4.778229702091522, 52.34116300903344




Laadpaal ID 0394-10246: Zeemanlaan 49, 1171BC Badhoevedorp

Coördinaten: 4.774336661107583, 52.340579889546916




Laadpaal ID 0394-10247: Einsteinlaan 275, 1171VV Badhoevedorp

Coördinaten: 4.777912828684208, 52.34131777731321





Laadpaal ID 0394-10248: Einsteinlaan 197, 1171VT Badhoevedorp

Coördinaten: 4.7787799716475945, 52.34108377980462




Laadpaal ID 0394-10250: Einsteinlaan 95, 1171VP Badhoevedorp

Coördinaten: 4.780508032506816, 52.34042500659737




Laadpaal ID 0394-10251: Thomsonstraat 147, 1171ZK Badhoevedorp

Coördinaten: 4.781459506877127, 52.344189544838486




Laadpaal ID 0394-10252: Thomsonstraat 147, 1171ZK Badhoevedorp

Coördinaten: 4.78155928197711, 52.344191828101145




Laadpaal ID 0394-10254: Thomsonstraat 89, 1171ZG Badhoevedorp

Coördinaten: 4.783040657123337, 52.34402348419164




Laadpaal ID 0394-10256: Thomsonstraat 14, 1171ZA Badhoevedorp

Coördinaten: 4.782077562743979, 52.34355088472063





Laadpaal ID 0394-10454: Boylestraat 11, 1171KL Badhoevedorp

Coördinaten: 4.773591439713869, 52.33669789770698




Laadpaal ID 0394-10456: Wernerstraat 12, 1171KN Badhoevedorp

Coördinaten: 4.774549636407954, 52.33618198725776




Laadpaal ID 0394-10458: Sloteweg 206, 1171CX Badhoevedorp

Coördinaten: 4.776585561594686, 52.33586548818934




Laadpaal ID 0394-10459: Kamerlingh Onneslaan 126, 1171AK Badhoevedorp

Coördinaten: 4.773365527005211, 52.338547583555936




Laadpaal ID 0394-10464: Snelliuslaan 39, 1171CZ Badhoevedorp

Coördinaten: 4.77369641498089, 52.34207651429122




Laadpaal ID 0394-12949: Begoniastraat 18, 1171WL Badhoevedorp

Coördinaten: 4.772663414138947, 52.34485275540942




Laadpaal ID 0394-12950: Thomsonstraat 252, 1171ZS Badhoevedorp

Coördinaten: 4.7806467744456995, 52.344493609913826




Laadpaal ID 0394-10219: Irislaan 85, 1175RN Lijnden

Coördinaten: 4.769876357043358, 52.347832685592266



Laadpaal ID 0394-10220: Irislaan 85, 1175RN Lijnden
Coördinaten: 4.769831364659069, 52.34779998870411



Laadpaal ID 0394-10221: Irislaan 59, 1175RN Lijnden
Coördinaten: 4.768867663708733, 52.34713607404143

