

## Besluit tot het vaststellen van de openbare ruimte (straatnaambesluit)

Burgemeester en wethouders van gemeente Bunnik;  
gelet op artikel 108 van de Gemeentewet;  
gelet op de Verordening naamgeving en nummering (adressen) 2018, d.d. 11 september 2018  
gelet op artikel 6 van de Wet basisregistratie adressen en gebouwen, waarin gemeenten wordt opgedragen openbare ruimten vast te stellen;

Besluiten tot vaststelling van de openbare ruimten met de volgende benamingen:

### *Deelgebied 1*

Tiendlaan  
Hoge Boomgaard  
Kornelkers  
Meikers  
Waterzoetpad  
Bellefleur  
Peperappel  
Citroenappel  
Peeksepap  
Mocksepap

### *Deelgebied 2*

Gieser Wildemanpad  
Benderzoetpad,  
Juttepeer  
Snipboomgaard  
Dirkjespeer  
Kraaipeer

### *Deelgebied 3*

Smidsboomgaard  
Ribbeling  
Rijnzoet  
Schijveling  
Goudreinettepad

### *Deelgebied 4*

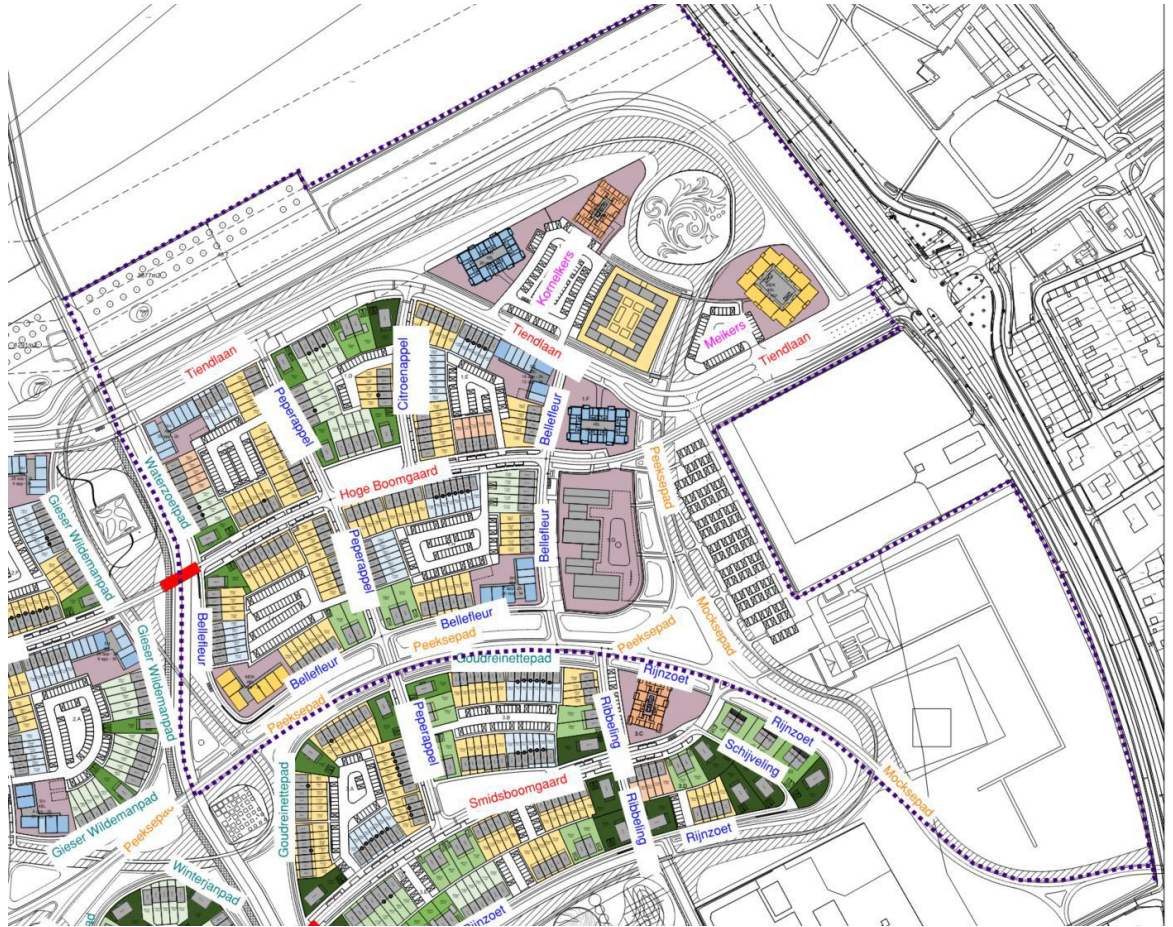
Goyertiend  
Hoektiend  
Keukentiend  
Bergamottepad  
Vlowijkerpad  
Smoutpeer  
Kruidenierspeer

### *Deelplan 5*

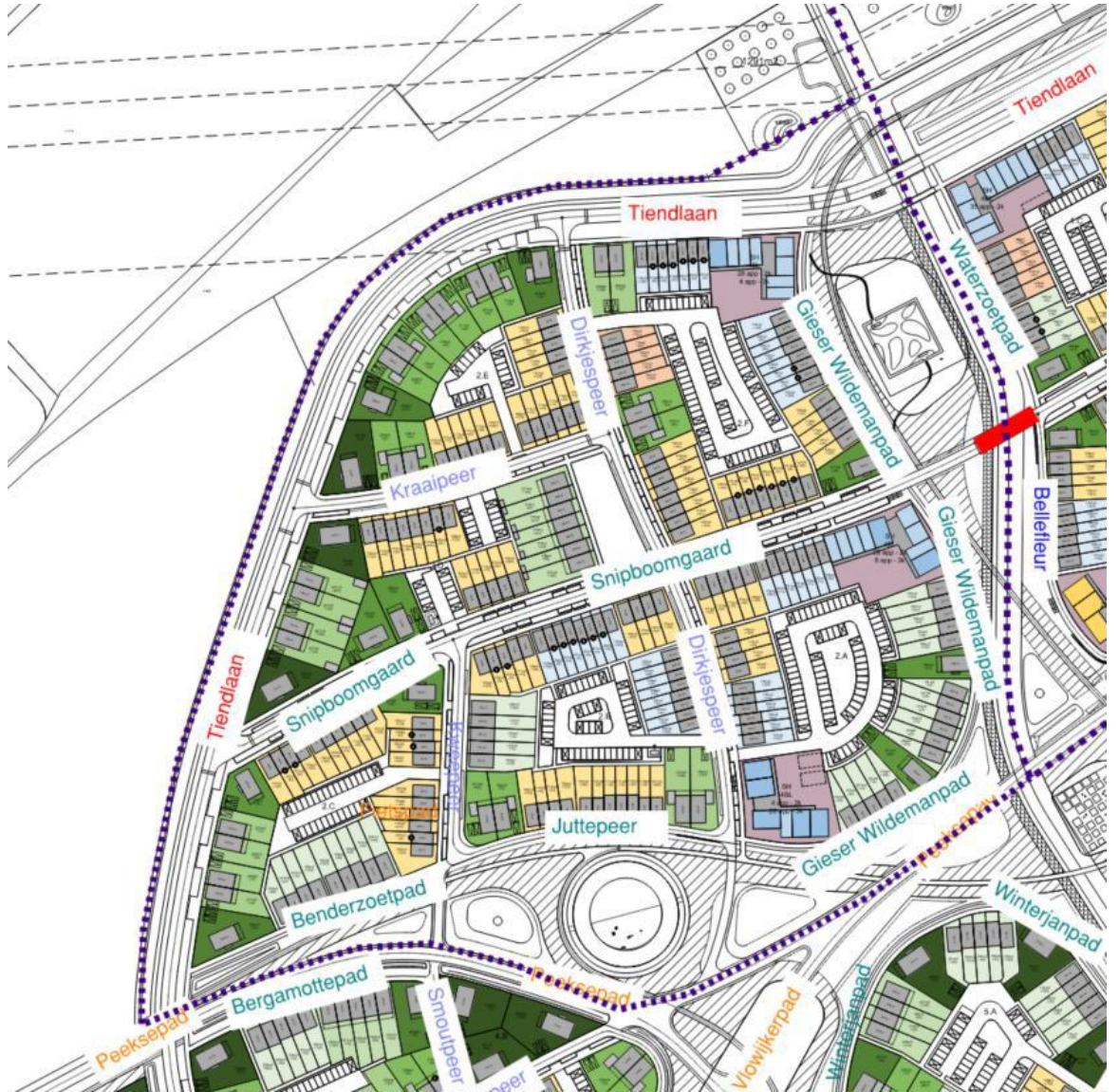
Valkboomgaard  
Kweeper  
Suikerpeer  
Tijdpeer  
Winterjanpad  
Neerbloktiend  
Sint Servaastiend

Mandjespeer (reserve).

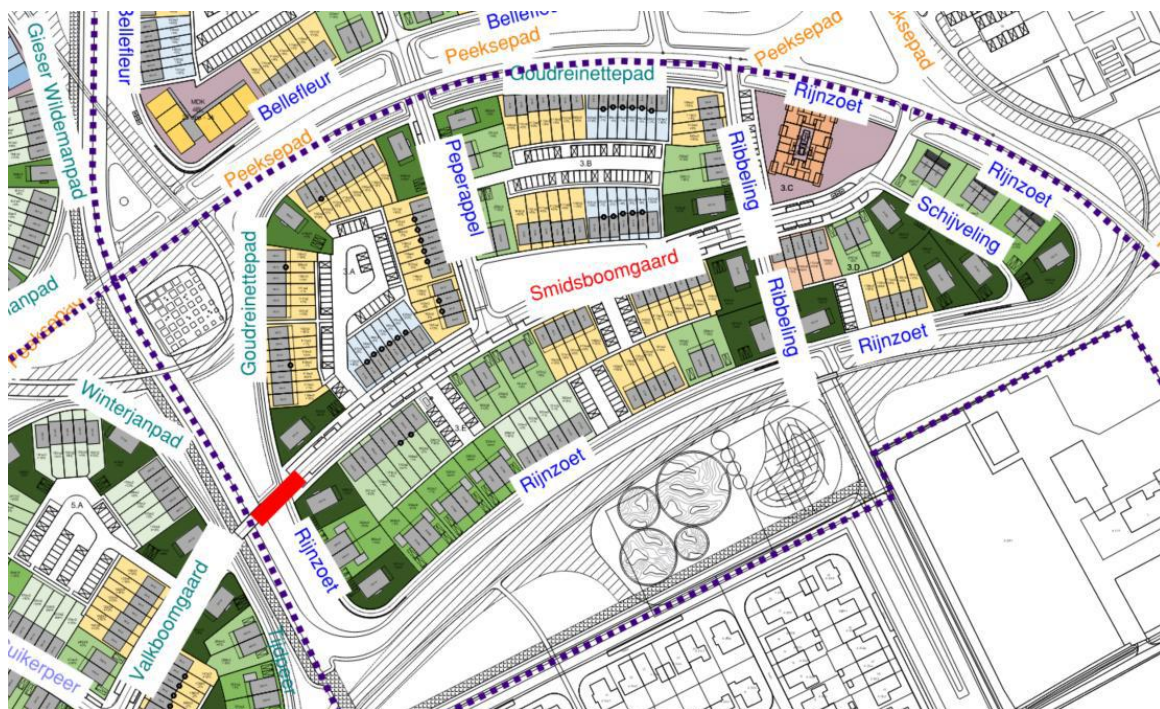
Met ingang van 14 april 2026 overeenkomstig de bij dit besluit behorende situatietekeningen per deelgebied. (Indien een naam in meerdere deelgebieden voorkomt, wordt hij slechts in één deelgebied benoemd).



Deelgebied 1



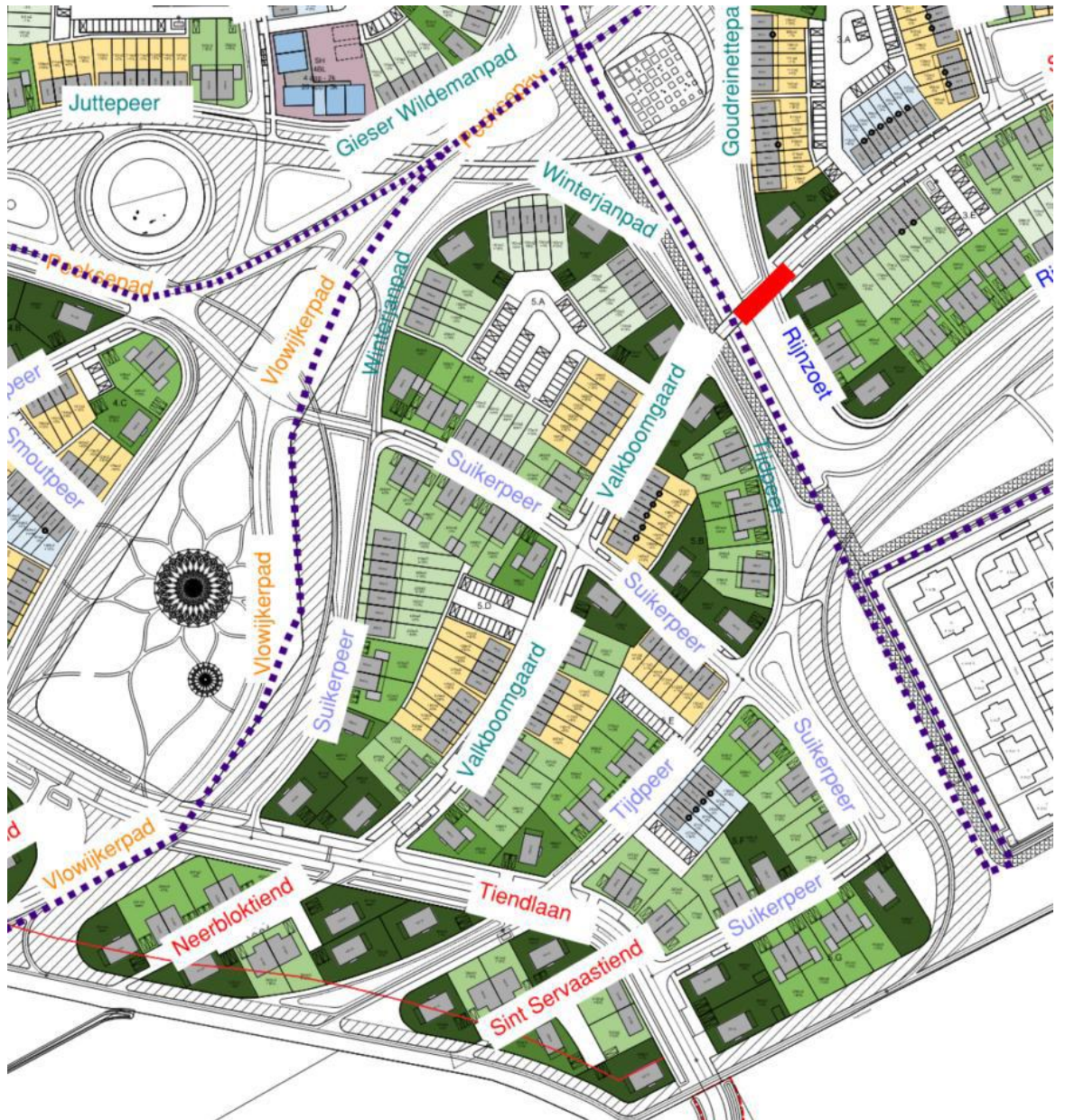
Deelgebied 2



Deelgebied 3



Deelgebied 4



Deelgebied 5

*Aldus vastgesteld in de vergadering van 14 april 20  
Odiijk, 14 april 2026  
Namens burgemeester en wethouders van Bunnik,*

*dhr. W. Overbeek*

*Afdelingshoofd Fysiek Domein*