

## Besluit van burgemeester en wethouders van Eindhoven tot het wijzigen van het Aanwijsbesluit Parkeren

Het college van burgemeester en wethouders van de gemeente Eindhoven besluit; gelet op artikel 225 van de Gemeentewet, de Parkeerverordening 2009, de Verordening op de heffing en invoering van parkeerbelastingen 2026 en het Aanwijsbesluit parkeren; besluit:

### Artikel I

Het Aanwijsbesluit parkeren als volgt te wijzigen:

A. In artikel 4, in het vijfde lid, onder Schilwijk en restgebied wordt tussen rij "336 Javalaan" en rij "410 Aletta Jacobslaan, een nieuwe rij toegevoegd, luidende:

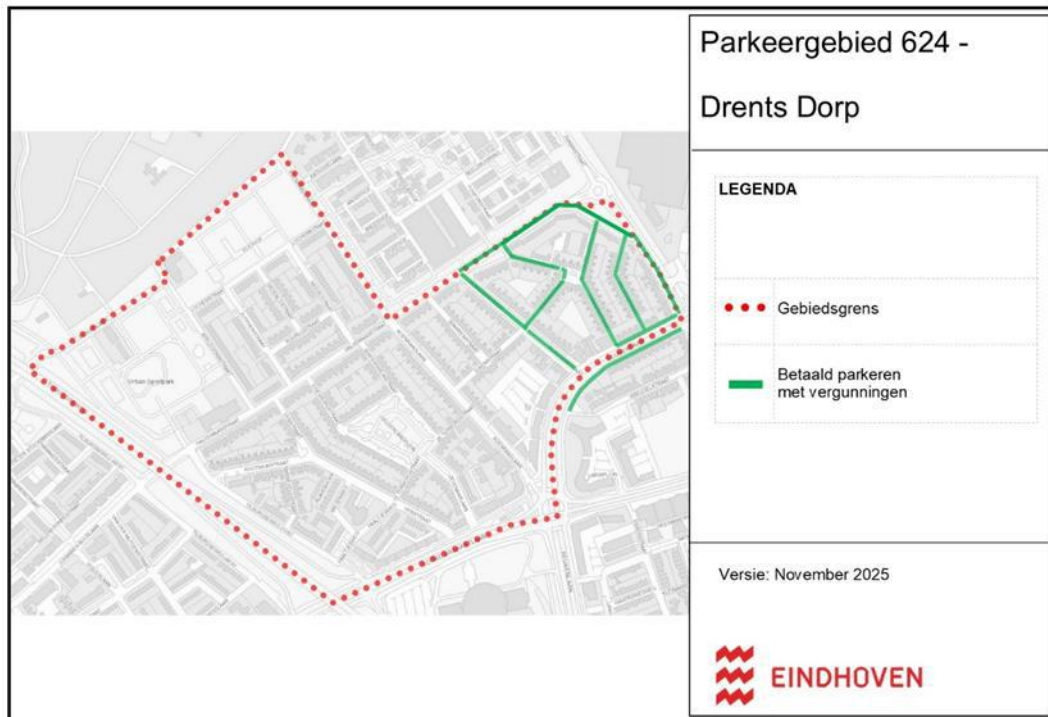
336	Insulindelaan	Tussen Javalaan en Sumatralaan	C1	V	N.v.t.
-----	---------------	--------------------------------	----	---	--------

B. In artikel 5, onder 33 wordt het volgende gewijzigd:

1. Onder a, in de tabel 4de rij "Halvemaanstraat" onder details "Meidoornstraat" vervangen door "Plaggenstraat".
2. Onder a, in de tabel 6de rij "Plaggenstraat" onder details "Tussen Beukenlaan en Eikenstraat" vervangen door "Gehele straat".
3. Onder a, het toevoegen van een rij 10 en 11:

Eikenstraat	Tussen Meidoornplein en Plaggenstraat	C1 + C4	I
Meidoornstraat	Gehele straat	C1+C4	I

4. Onder b in tabel het toevoegen van "Eikenstraat (tussen Meidoornplein en Plaggenstraat)," na zinsdeel "Canadastraat".
5. Onder b in tabel het vervangen van "Meidoornstraat" door "Plaggenstraat".
6. Onder b in tabel het toevoegen van "Meidoornstraat, " na zinsdeel "Meidoornplein".
7. Onder b in tabel het verwijderen van "(tussen Beukenlaan en Eikenstraat)".
8. Het wijzigen van de tekening door:

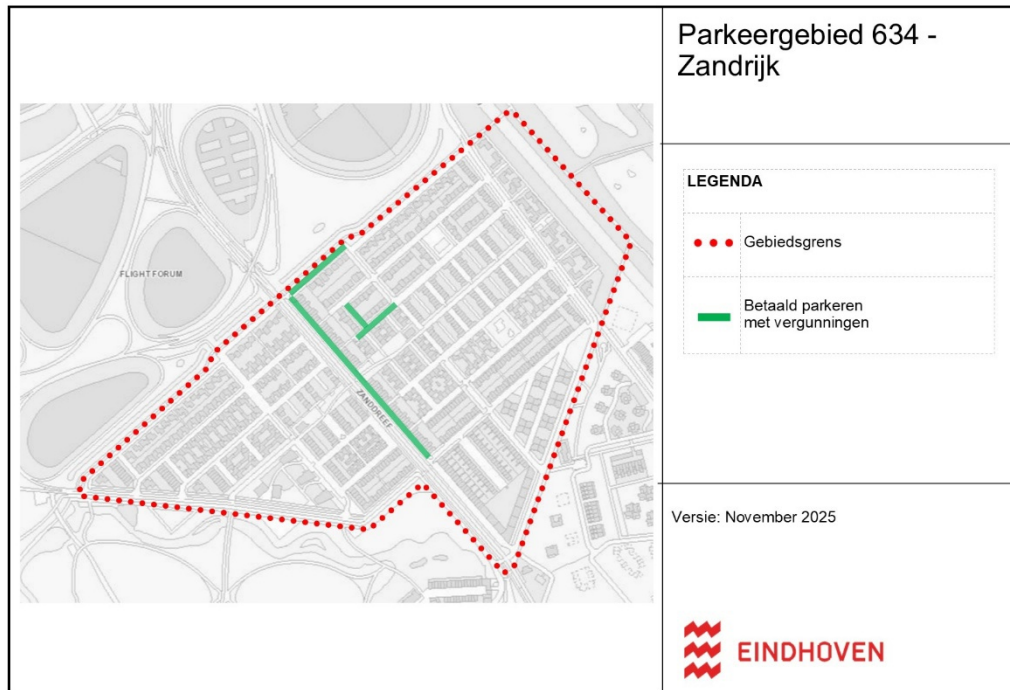


C. In artikel 5, onder 34 wordt het volgende gewijzigd:

1. Onder a, in tabel het toevoegen van rij 3 en 4:

Zandgolf	Tussen Zanddreef en Zandschelp	C1+C4	III, max 24u
Zandeiland	Ter hoogte van huisnummer 1 t/m 13, 15, 17, 19, 21, 23, 27 t/m 43)	C1+C4	III, max 24u

2. Onder b, in tabel na "(tussen Zandhaai en Zandgolf)", in zinsdeel, " Zandeiland (huisnummer 1 t/m 13, 15, 17, 19, 21, 23, 27 t/m 43) en Zandgolf." toevoegen.
3. Het wijzigen van de tekening door:



D. In artikel 5, onder lid 38 wordt een nieuw lid 39 toegevoegd, de nummers 39 t/m 41 worden vernummerd tot nummers 40 t/m 42, luidende:

39. Parkeergebied 722 Blaarthem

- a. Betaald parkeren met vergunningen is ingevoerd in onderstaande straten in Blaarthem met de volgende tariefcodes en betaaltijden:

Straat	Details	Tariefcodes	Betaaltijden
Botstraat	Gehele straat	C1+C4	I
Busonilaan	Gehele straat	C1+C4	I
Laagstraat	Tussen Botstraat en Rubinsteinlaan	C1+C4	I

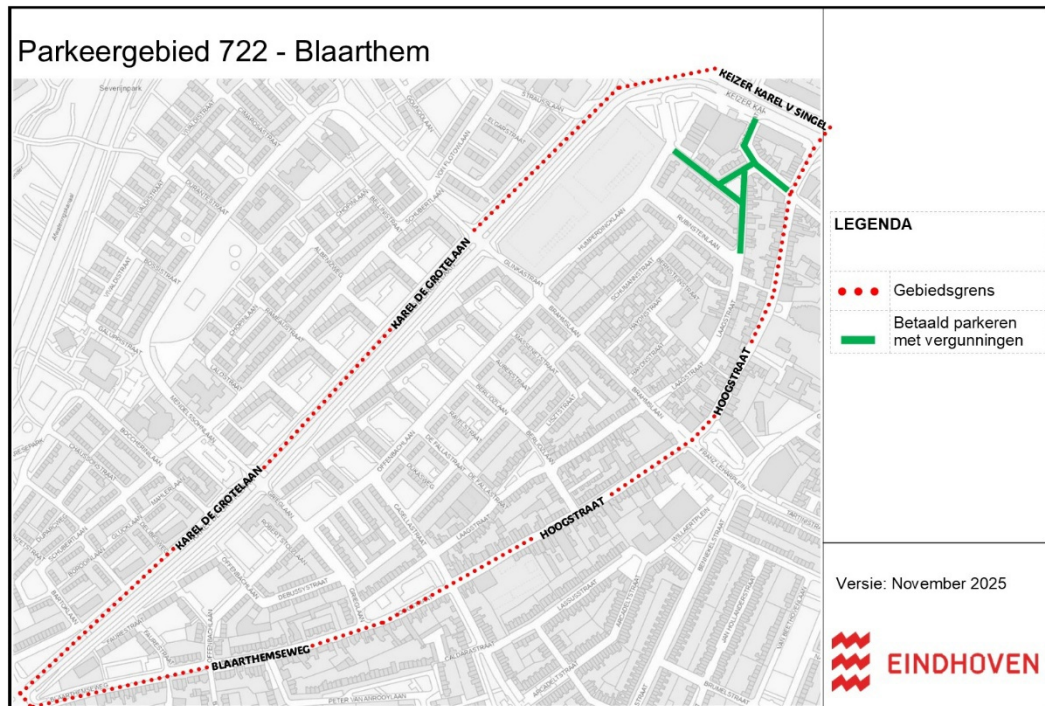
- b. Voor een parkeervergunning in gebied 722 Blaarthem komen, onder voorwaarden als bedoeld in Uitwerkingsbesluit Parkeren artikel 2 en verder, de bewoners en bedrijven van de volgende straten in aanmerking:

Botstraat, Busonilaan en Laagstraat (Tussen Botstraat en Rubinsteinlaan)

- c. Bewoners kunnen, onder voorwaarden als bedoeld in Uitwerkingsbesluit Parkeren artikel 2 en verder, een digitale bezoekersregeling aanvragen.  
 d. In dit gebied worden, onder voorwaarden als bedoeld in Uitwerkingsbesluit Parkeren artikel 2 en verder, zevendaagse parkeervergunningen uitgegeven.  
 e. Het maximaal aantal uit te geven vergunningen voor dit gebied bedraagt:

Capaciteit	Maximaal aantal vergunningen
79	98

Deze tekening is indicatief en hieraan kunnen geen rechten worden ontleend. De straten en adressen zoals hierboven genoemd zijn leidend.



E. Artikel 8 wordt als volgt gewijzigd:

1. In tabel Centrumgebied wordt in buurtcode 111 Binnenstad een extra rij, "Dommelstraat (3e en 4e parkeervak vanaf Parklaan) 2 parkeervakken" toegevoegd.
2. In tabel Centrumgebied wordt in buurtcode 112 Bergen een extra rij, "Deken van Somerenstraat (1e en 2e parkeervak vanaf Grote Berg) 2 parkeerplekken" toegevoegd.
3. In tabel Schilwijken en Restgebied wordt in buurtcode 211 Irisbuurt een extra rij, "Gabriel Metsulaan (1e en 2e parkeervak vanaf hoek Voorteweg in noordelijke richting) 2 parkeerplekken" toegevoegd.
4. In tabel Schilwijken en Restgebied wordt in buurtcode 312 Lakerlopen een extra rij, "Picushof (ter hoogte van zijkant pand Picushof 21) 2 parkeerplekken" toegevoegd.
5. In tabel Schilwijken en Restgebied wordt in buurtcode 421 Woensel-West een extra rij, "Newtonplein (1e en 2e parkeervak vanaf Jan van der Heijdenhofin noordwestelijke richting) 2 parkeerplekken" toegevoegd.
6. In tabel Schilwijken en Restgebied wordt tussen buurtcode 421 Woensel-West en buurtcode 424 Mensfort een nieuwe rij toegevoegd, luidende:

422 Kronehoef	Robbenstraat (1e en 2e parkeervak vanaf Dasstraat in westelijke richting) 2 parkeerplekken
---------------	--

7. In tabel Schilwijken en Restgebied wordt in buurtcode 424 Mensfort een extra rij, "Suyslaan (1e en 2e parkeervak vanaf Hendrik Staetslaan) 2 parkeerplekken" toegevoegd.
8. In tabel Schilwijken en Restgebied wordt tussen buurtcode 515 Winkelc. Woensel en buurtcode 535 Castilielaan een nieuwe rij toegevoegd, luidende:

531 Woenselse Heide	Parkeerterrein Zuiderzeelaan (tegenover Zuiderzeelaan 36) 2 parkeerplekken
---------------------	--

9. In tabel Schilwijken en Restgebied wordt onderbuurtcode 611Eliasterrein, Vonderkwartier twee extra rijen, "Jozef Eliasweg (1e en 2e parkeervak vanaf Willemstraat, oostzijde straat) 2 parkeerplekken" en "Sophia van Wurtemberglaan (1e en 2e parkeervak vanaf Willem de Rijkelaan, zuidoostzijde Sophia van Wurtemberglaan) 2 parkeerplekken" toegevoegd.
10. In tabel Schilwijken en Restgebied wordt onder buurtcode 612 Philipsdorp een extra rij, "Frederiklaan (1e parkeervak hoek Anton Philipslaan in zuidoostelijke richting)" toegevoegd.
11. In tabel Schilwijken en Restgebied wordt tussenbuurtcode 612 Philipsdorp en buurtcode 616 Strijp S een nieuwe rij toegevoegd, luidende:

615 Schoot	Plataanlaan (1e en 2e parkeervak vanaf Frederiklaan, westzijde Plataanlaan) 2 parkeerplekken
------------	--

12. In tabel Schilwijken en Restgebied wordt onder buurtcode 616 Strijp-S twee extra rijen, "Laboratoriumstraat (1e en 2e parkeervak vanaf Torenallee) 2 parkeerplekken" en "Philitelaaan (ter hoogte van huisnummer 65-67) 2 parkeerplekken" toegevoegd.
13. In tabel Schilwijken en Restgebied wordt onder buurtcode 622 Het Ven een extra rij, "Bredalaan (1e en 2e parkeervak vanaf Zeelsterstraat, zuidelijke zijde Bredalaan) 2 parkeerplekken" toegevoegd.
14. In tabel Schilwijken en Restgebied wordt tussenbuurtcode 622 Het Ven en buurtcode 624 Drents Dorp een nieuwe rij toegevoegd, luidende:

623 Lievendaal	Schultinghstraat (1e en 2e parkeervak vanaf Loeffstraat, noordzijde Schultinghstraat) 2 parkeerplekken
----------------	--

15. In tabel Schilwijken en Restgebied wordt tussen buurtcode 712 Oude Spoorbaan en buurtcode 721 Genderdal een nieuwe rij toegevoegd, luidende:

713 Hagenkamp	Hertog Jan I Laan (5e en 6e parkeervak vanaf hoek Clovislaan) 2 parkeerplekken
---------------	--

16. In tabel Schilwijken en Restgebied wordt tussen buurtcode 723 Rapelenburg en buurtcode 731 Genderbeemd een nieuwe rij toegevoegd, luidende:

725 Bennekel-West, Gagelbosch	Reinkenstraat (1e en 2e parkeervak op parkeerhofje vanaf hoek Reinkenstraat) 2 parkeerplekken
-------------------------------	---

## Artikel II Slotbepalingen

Dit besluit treedt in werking met ingang van de dag na de datum van bekendmaking in het gemeenteblad.

U kunt bezwaar maken bij het College van burgemeester en wethouders van deze gemeente voor zover dit besluit ziet op gebiedsaanwijzing tot invoeren van vergunningparkeren en deelautoplekken. De termijn voor het indienen van een bezwaarschrift bedraagt zes weken en vangt aan met ingang van de dag na de datum van bekendmaking van dit besluit. U richt uw bezwaarschrift aan het College van burgemeester en wethouders van de gemeente Eindhoven, Postbus 90150, 5600 RB Eindhoven.

*Eindhoven,  
Het college van burgemeester en wethouders van Eindhoven,  
,burgemeester  
,secretaris*