

Besluit aanwijzen Eindhovense alcoholverbodsgebieden 2026-2029

Het college van burgemeester en wethouders van de gemeente Eindhoven maakt bekend, dat zij in hun vergadering van 24 maart 2026 gelet op artikel 2:48, tweede lid, van de Algemene plaatselijke verordening Eindhoven heeft besloten de in dit besluit genoemde gebieden aan te wijzen als alcoholverbodsgebied. In deze gebieden is het verboden om alcoholhoudende drank te gebruiken of aangebroken flessen, blikjes en dergelijke of drinkgerei van welke aard dan ook met alcoholhoudende drank bij zich te hebben.

De aangewezen gebieden zijn de gebieden zoals hierna omschreven en weergegeven op de bij dit besluit behorende kaarten.

Het verbod is niet van toepassing op een terras dat behoort bij een horecabedrijf als bedoeld in artikel 1 van de Alcoholwet en een andere plaats dan een horecabedrijf waarvoor een ontheffing geldt krachtens artikel 35 van de Alcoholwet.

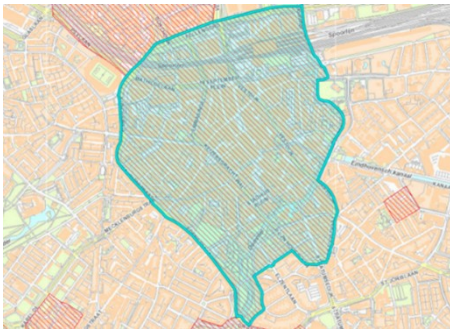
Het verbod is niet van toepassing in het Centrum voor zover en gedurende de periode waarin in dat gebied een door de burgemeester vergund stadsbreed of meerlocatie-evenement plaatsvindt, uitsluitend voor het gebruik of de verstrekking van alcoholhoudende drank dat plaatsvindt in het kader van dat evenement en overeenkomstig de daaraan verbonden vergunning(en) en ontheffing(en).

De aanwijzing geldt met ingang van 1 april 2026 tot 1 april 2029.

Centrum en omgeving

1. Centrum

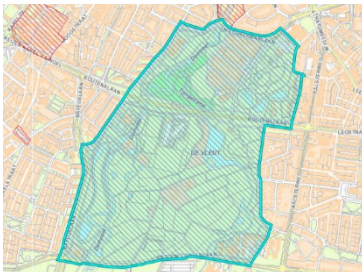
Gebied begrensd door Edenstraat, Mauritsstraat, Vonderweg, Elisabeth-tunnel, Fellenoord, Prof. Dr. Dorgelolaan tot aan Dommeltunneltje, rivier de Dommel tot aan Vestdijk, Vestdijk, Hertogstraat, P.C. Hoofthoofaan, Jan Smitslaan, Jacob Catslaan, Ruusbroeclaan en Edenstraat.



Stratum en omgeving

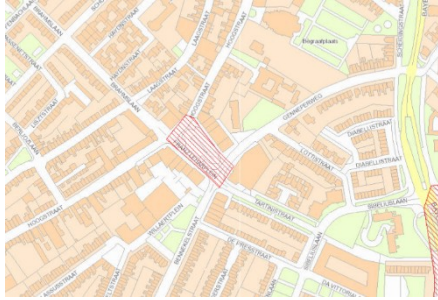
2. Dommelplantsoen, Stadswandelpark en Genneperpark

Gebied begrensd door St. Claralaan, Jacob van Maerlantlaan, Van Meursstraat, Dr. Schaepmanlaan, Le Sage ten Broeklaan, Boutenslaan, Jacob Reviuslaan, Felix Timmermanslaan, Anton Coolenlaan en Bayeuxlaan.



Gestel

3. Franz Leharplein



4. Ireneplein, speeltuin Scheidingstraat en omgeving

Gebied begrensd door Burgemeester van Gennippad, Kneppelhoutstraat, Brederolaan, Camphuysenstraat, Boutenslaan (beide zijden), Keizer Karel V singel (beide zijden), Christinastraat, Baarsstraat en Hoogstraat.



5. Kastelenplein



Woensel Noord

6. Winkelcentrum Woensel XL

Gebied wordt begrensd door Genovevalaan, Winston Churchillaan, Franklin D. Rooseveltlaan, Diekirchlaan en Luxemburglaan.



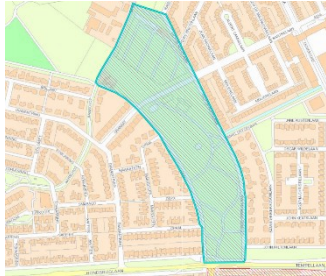
7. Henri Dunantpark

Gebied wordt begrensd door Rode Kruislaan, Tempellaan en Bisschop Bekkerslaan.



8. Aanschotpark Blixembosch

De groenstrook tussen George Orwellaan, Victor Hugolaan, Rabelaislaan, Buddy Bolderlaan, Aanschot, Granaat, Opaal en Tempellaan.



Woensel Zuid

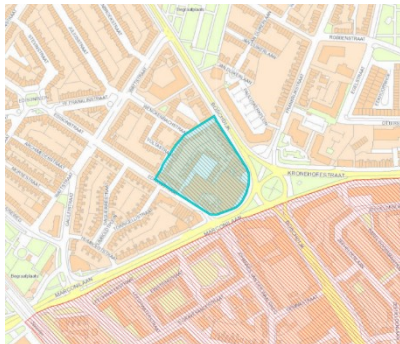
9. Barrierweg

Gebied begrensd door Barrierweg (inclusief nachtopvang Neos), van Vorststraat, Pasqualinistraat, van Thienenlaan, Menno van Coehoornlaan en Vennecoolstraat.



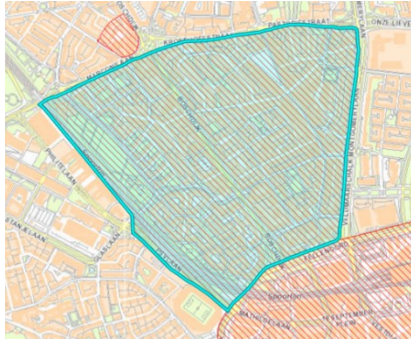
10. Baekelandplein

Edisonstraat tussen Marconilaan en Galvanistraat.



11. Fellenoord

Gebied begrensd door Fellenoord, Veldmaarschalk Montgomerylaan, Pastoriestraat, Kronehoefstraat, Boschdijk, Marconilaan en spoorlijn.



12. Van Kesselstraat

Het park / de groenstrook tussen de wegen Willem van Kesselstraat, Van der Werffstraat, Pieter Appelmannspad, Sebastiaan van Noyestraat, Rutger van Keulenpad, Jacob Romanstraat.



13. Generaal Marshallweg

Het gebied begrensd door de Gen. Marshallweg, Gen. Boreelpad, Gen. Hardenbergpad.



Tongelre

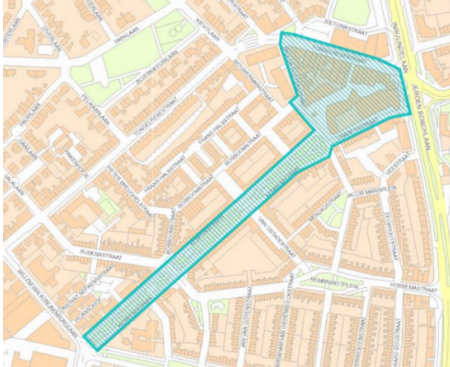
14. Berkelbosch, Dirigentplein

Gebied begrensd door Jozef Israëlslaan, Klavecimbellaan, Paukenstraat en Koperblazerspad.



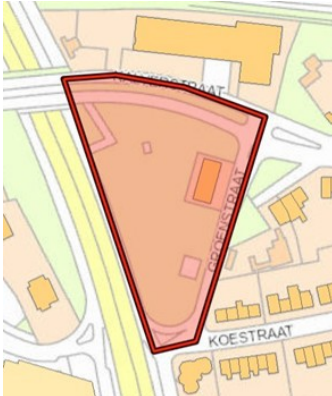
15. Klein Tongelre

Gebied begrensd door Klein Tongelreplein, Klein Tongelrepad, Crabethstraat, Paulus Potterstraat, Kempensebaan voornamelijk de lange groenstrook is hiervoor gevoelig, het stuk Insulindelaan (dat het Klein Tongelreplein omringt), het stuk Tongelrestraat (dat het Klein Tongelreplein omringt).



16. Kalverstraat, Groenstraat, Insulindelaan

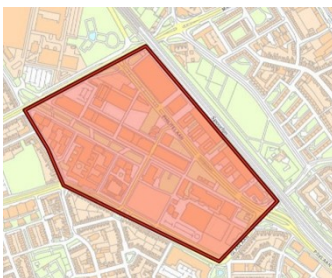
Het gebied begrensd door deze straten.



Strijp

17. Strijp-S

Gebied begrensd door Kastanjelaan, Glaslaan, spoorlijn, Beukenlaan en Schootsestraat.



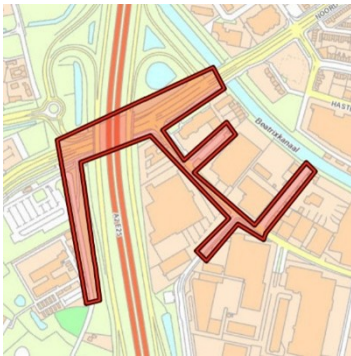
18. Sint Trudoplein

Gebied begrensd door Kleinakkerweg, Schootsestraat, Strijpsestraat, Sint Trudostraat, Klipperstraat, Tjalkstraat, Strijpsestraat en Ekkerstraat.



19. Winkelcentrum De Hurk;

Gebied bevat Sliffertsestraat, Noord-Brabantlaan, Hurksestraat, Wekkerstraat en de Huiskesweg.



Rechtsmiddel

Een belanghebbende kan binnen zes weken nadat dit besluit bekend is gemaakt, bezwaar maken door te schrijven aan: de Burgemeester, t.a.v. de afdeling Juridische Zaken, Postbus 90150, 5600 RB Eindhoven. Dit doet geen afbreuk aan de werking van dit besluit. Bij spoedeisend belang kan een voorlopige voorziening worden gevraagd bij: de Voorzieningenrechter van de Rechtbank Oost-Brabant, sector Bestuursrecht, Postbus 90125, 5200 MA 's-Hertogenbosch. Hiervoor is griffierecht verschuldigd.

Eindhoven, 24 maart 2026

Het college van burgemeester en wethouders van Eindhoven

, burgemeester

, secretaris

Mij bekend,

De gemeentesecretaris van Eindhoven