

## Aanwijzingsbesluit parkeerbelastingen Rijswijk 2026 Bogaard stadscentrum eo

besluit van het college van burgemeester en wethouders d.d. 10 maart 2026, houdende vaststelling van het aanwijzingsbesluit parkeerbelastingen 2026 Rijswijk.Bogaard stadscentrum eo

Gelet op artikel 16, hoofdstuk 5 van de Verordening parkeerregulering en parkeerbelastingen Rijswijk, en artikel 225 van de Gemeentewet;

### besluit:

- I. aan te wijzen de plaatsen op de openbare weg waar, de tijdstippen en de wijze waarop tegen betaling van parkeerbelastingen als bedoeld in artikel 10, onderdeel a van de Verordening parkeerregulering en parkeerbelastingen Rijswijk mag worden geparkeerd zoals vermeld in de bij dit besluit behorende bijlage 1 "plaats, tijdstip en wijze van betaald parkeren" en op de bij dit besluit behorende kaarten met registratienummers:

Gebied	kaartnummer
Gebied Bogaard stadscentrum eo	26.013069
Gebied Arnoldsonstraat	26.013070
Gebied Generaal Spoorlaan 62:	26.013071
Gebied Pr Irenelaan:	26.013072
Gebied Waldhoornplein:	26.013073
Gebied Cor Ruysstraat:	26.013074

- II. de plaatsen op de voor het openbaar verkeer openstaande weg als vermeld in de overeenkomst met Vesteda, kenmerk 17.054212 waar tegen betaling van parkeerbelastingen als bedoeld in artikel 10, onderdeel a van de Verordening parkeerregulering en parkeerbelastingen Rijswijk mag worden geparkeerd vast te stellen zoals vermeld in de bij dit besluit behorende bijlage 2 "plaats, tijdstip en wijze van betaald parkeren" en op de bij dit besluit behorende kaart
- gebied Beatrixflats met registratienummer 26.013075 in bijlage 2;

- III. voor de onder II genoemde plaatsen de tijdstippen en de wijze waarop tegen betaling van parkeerbelastingen als bedoeld in artikel 10, onderdeel a van de Verordening parkeerregulering en parkeerbelastingen Rijswijk mag worden geparkeerd vast te stellen zoals vermeld in de bij dit besluit behorende bijlage 2 "plaats, tijdstip en wijze van betaald parkeren op de voor het openbaar verkeer openstaande weg";

- IV. dat dit besluit in werking treedt met ingang van 15 april 2026;

- V. dat bij inwerkingtreding van dit besluit, de eerder genomen besluiten 20.052885 voor de gebieden en bijbehorende kaarten:

Gebied	kaartnummer
Gebied In de Bogaard eo	20.052899
Gebied Arnoldsonstraat	20.052903
Gebied Generaal Spoorlaan 62:	20.052904
Gebied Pr Irenelaan:	20.052905
Gebied Waldhoornplein:	20.052906
Gebied Cor Ruysstraat:	20.052910
Gebied Beatrixflats	20.052902

worden ingetrokken, met dien verstande dat zij van toepassing blijven op de belastbare en strafbare feiten die zich tijdens hun werkingsperiode hebben voorgedaan;

*Aldus vastgesteld door burgemeester en wethouders van de gemeente Rijswijk op 10 maart 2026.*

*burgemeester en wethouders van de gemeente Rijswijk,*

*de secretaris,  
P. M. Schuit*

*de burgemeester,  
H. Sahin*

## Bijlage 1: plaats, tijdstip en wijze van betaald parkeren

Behorend bij het Aanwijzingsbesluit parkeerbelastingen Rijswijk 2026 Bogaard stadscentrum eo Aanpassingen reguleringstijden Bogaard stadscentrum en omgeving

### Overzicht gebieden, tijdstip, tarief, vergunningzone en belparkeercode

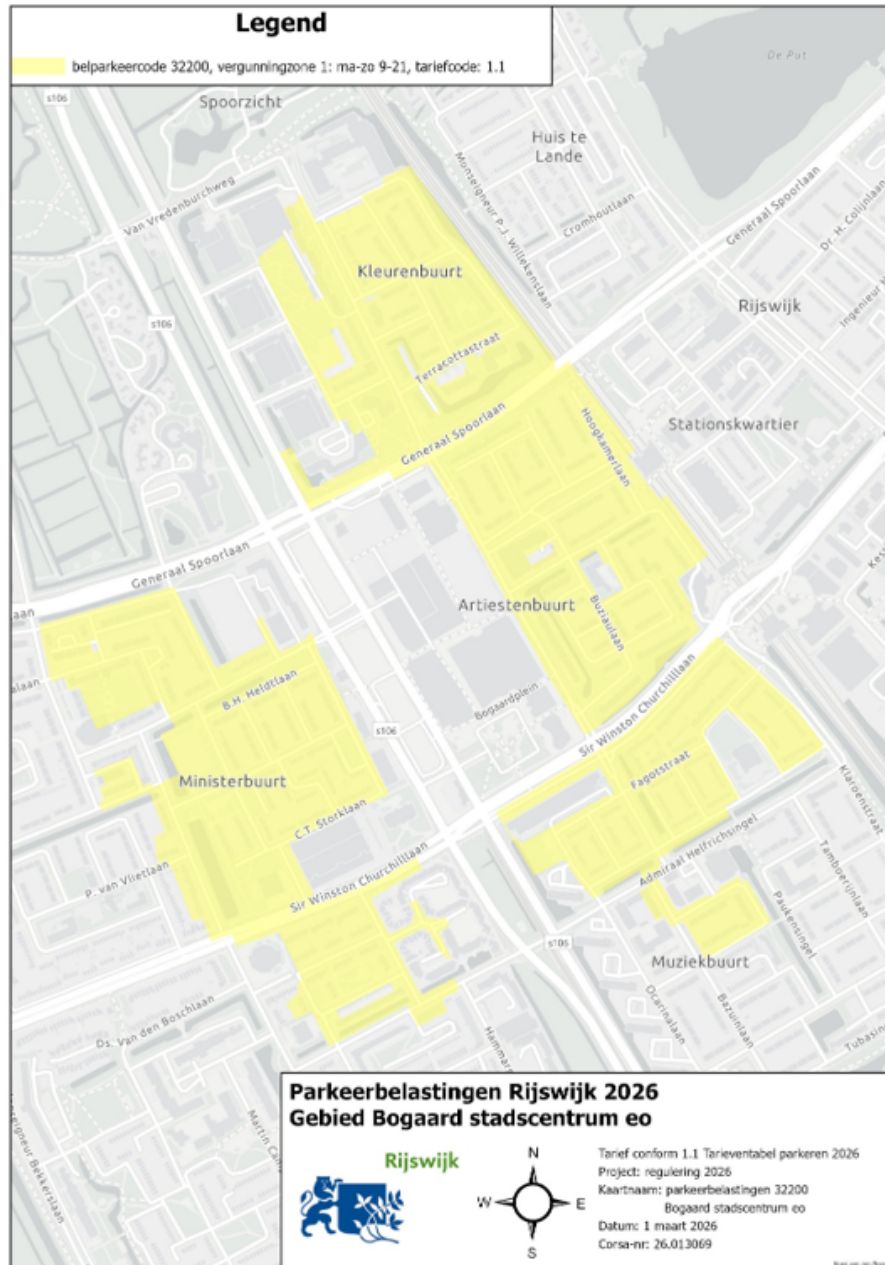
	Gebied	dag v/d week	tijdstip (uur)	Tariefcode* tarieventabel	Belparkeercode
1.1	Bogaard stadscentrum eo	maandag t/m zondag	9 – 21	1.1	32200
1.2	Arnoldsonstraat	maandag t/m zaterdag	9 – 18	1.2	32205
		donderdagavond	18 – 21		
		zondag	12 - 17		
1.3	Generaal Spoorlaan 62	maandag t/m zaterdag	9 – 18	1.2	32205
		donderdagavond	18 – 21		
		zondag	12 - 17		
1.4	Prinses Irenelaan	maandag t/m zaterdag	9 – 18	1.2	32205
		donderdagavond	18 – 21		
		zondag	12 - 17		
1.5	Waldhoornplein	maandag t/m zaterdag	9 – 18	1.2	32205
		donderdagavond	18 – 21		
		zondag	12 - 17		
1.6	Cor Ruysstraat	maandag t/m zaterdag	9 – 18	1.2	32215
		donderdagavond	18 – 21		
		zondag	12 - 17		

\* De tariefcode is de code zoals opgenomen in de Tarieventabel parkeren behorende bij de Verordening parkeerregulering en parkeerbelastingen Rijswijk.

De kaarten van parkeergebieden worden als service ook als pdf gepubliceerd op de website van de gemeente Rijswijk en zijn beschikbaar in een digitale versie als GIS-kaart.

#### 1.1 Plaatsen van betaald parkeren gebied Bogaard stadscentrum eo

De parkeerduur is onbeperkt. De per keer mogelijk te betalen parkeertijd is afhankelijk van de parkeerapparatuur. De plaatsen op de openbare weg waarop tegen betaling van de parkeerbelasting als bedoeld in artikel 10, onderdeel a en b, van de Verordening parkeerregulering en parkeerbelastingen Rijswijk mag worden geparkeerd zijn aangegeven op de bijgevoegde kaart; voor zover niet op een andere wijze een parkeerverbod geldt. De bij dit besluit behorende kaart is bij gemeente Rijswijk geregistreerd met registratienummer 26.013069.



In onderstaande tabel is een overzicht opgenomen van (gedeelten) van straten gelegen in gebied in de Bogaard eo.

Straatnaam	Belparkeercode	Omschrijving
Admiraal Helfrichsingel	32200	tussen de Ocarinalaan en de voetgangersbrug ter hoogte van huisnummer 26 aan de noordzijde van de singel, aan de huizenzijde tussen de voetgangersbrug en de Schalmeistraat en tussen de Klaroenstraat en de Spinetstraat ten noorden van de singel
Arnoldsonstraat	32200	tussen de Henri Dunantlaan en de Bertha von Suttnerstraat
B.H. Heldtlaan	32200	gehele straat
Banjostraat	32200	gehele straat
Bazuinlaan	32200	tussen de Admiraal Helfrichsingel en de Banjostraat
Bertha von Suttnerstraat	32200	gehele straat
Buziaulaan	32200	gehele straat
C.T. Storklaan	32200	gehele straat
Cellostraat	32200	gehele straat
Citerstraat	32200	aan de noordzijde tussen de Bazuinlaan en de Banjostraat

Cor Ruysstraat	32200	gehele straat met uitzondering van parkeerplaatsen op het parkeerterrein voor perceel nummer 2
Cymbaalstraat	32200	gehele straat
Dr Ariensstraat	32200	gehele straat
Dr Poelslaan	32200	gehele straat
Ds Heldringlaan	32200	gehele straat
Fagotstraat	32200	gehele straat
Generaal Spoorlaan	32200	aan de parallelweg tussen de Minister Aalberselaan en de Minister van den Tempellaan , tussen de Prinses Beatrixlaan en het viaduct over de spoorlijn Den Haag - Delft
Harpsingel	32200	gehele straat
Henri Dunantlaan	32200	tussen de Arnoldsonstraat en de Wethouder Brederodelaan met uitzondering van het parkeerterrein bij zorgcentrum het Kruispunt
Henri ter Hallsingel	32200	gehele straat
Hilvoordestraat	32200	gehele straat met uitzondering van het parkeerterrein bij perceel met nummers 5 - 247
Hoogkamerlaan	32200	gehele straat
J.C. van Markenlaan	32200	gehele straat
Karmozijnstraat	32200	aan de zuidzijde tussen de Regenboogstraat en de Hoogkamerlaan en de 9 meest oostelijk gelegen parkeerplaatsen aan de noordzijde van dit gedeelte
Klarinetstraat	32200	tussen de Klaroenstraat en de Spinetstraat , direct voor perceelnummers 16-30
Klaroenstraat	32200	aan de huizenzijde tussen de Admiraal Helfrichsingel en de Sir Winston Churchilllaan
Louis Bouwmeesterstraat	32200	gehele straat
Louis Davidsstraat	32200	gehele straat
Marshallplein	32200	de parkeerplaatsen op het erf – parkeerplaatsen op eigen terrein worden niet aangewezen.
Martin Luther Kinglaan	32200	gehele straat
Minister Goeman	32200	gehele straat
Borgesiuslaan		
Minister van den Tempellaan	32200	gehele straat
Minister Talmalaan	32200	tussen de Minister Aalberselaan en de Prinses Irenelaan
Minister van Houtenlaan	32200	gehele straat
Mr le Poolestraat	32200	gehele straat
Ocarinalaan	32200	tussen de Admiraal Helfrichsingel en de Fagotstraat
Pa v/d Steurlaan	32200	gehele straat
P. van Vlietlaan	32200	tussen de Dr. Wibautlaan en de Prinses Margrietsingel;
Piet Köhlerstraat	32200	gehele straat
Pisuissestraat	32200	gehele straat
Prinses Irenelaan	32200	tussen de Prinses Beatrixlaan en de Minister Talmalaan
Prinses Margrietsingel	32200	tussen de Prinses Marijkesingel en de Sir Winston Churchilllaan
Prinses Marijkesingel	32200	tussen de Minister Aalberselaan en de Prinses Margrietsingel
Prof. Quacklaan	32200	gehele straat
Purperstraat	32200	gehele straat
Regenbooglaan	32200	gehele straat
Schalmeistraat	32200	aan de huizenzijde tussen de Admiraal Helfrichsingel en de Klarinetstraat
Sir Winston Churchilllaan	32200	tussen het Generaal Eisenhowerplein en de Prinses Margrietsingel
Spinetstraat	32200	aan de huizenzijde tussen de Admiraal Helfrichsingel en de Klarinetstraat
Steenvoordelaan	32200	tussen de Karmozijnstraat en de Sir Winston Churchilllaan en aan de westzijde tussen de karmozijnstraat en de inrit naar de parkeergarage met perceelnummer 2
Terracottastraat	32200	gehele straat
Vedelstraat	32200	gehele straat
Vermiljoenstraat	32200	gehele straat
Wethouder Brederodelaan	32200	aan de zuidzijde tussen de Hammarskjöldlaan en de uitrit ter hoogte van perceelnummer 2m
Wethouder Hillenaarplantsoen	32200	gehele straat
Willem Royaardsstraat	32200	gehele straat

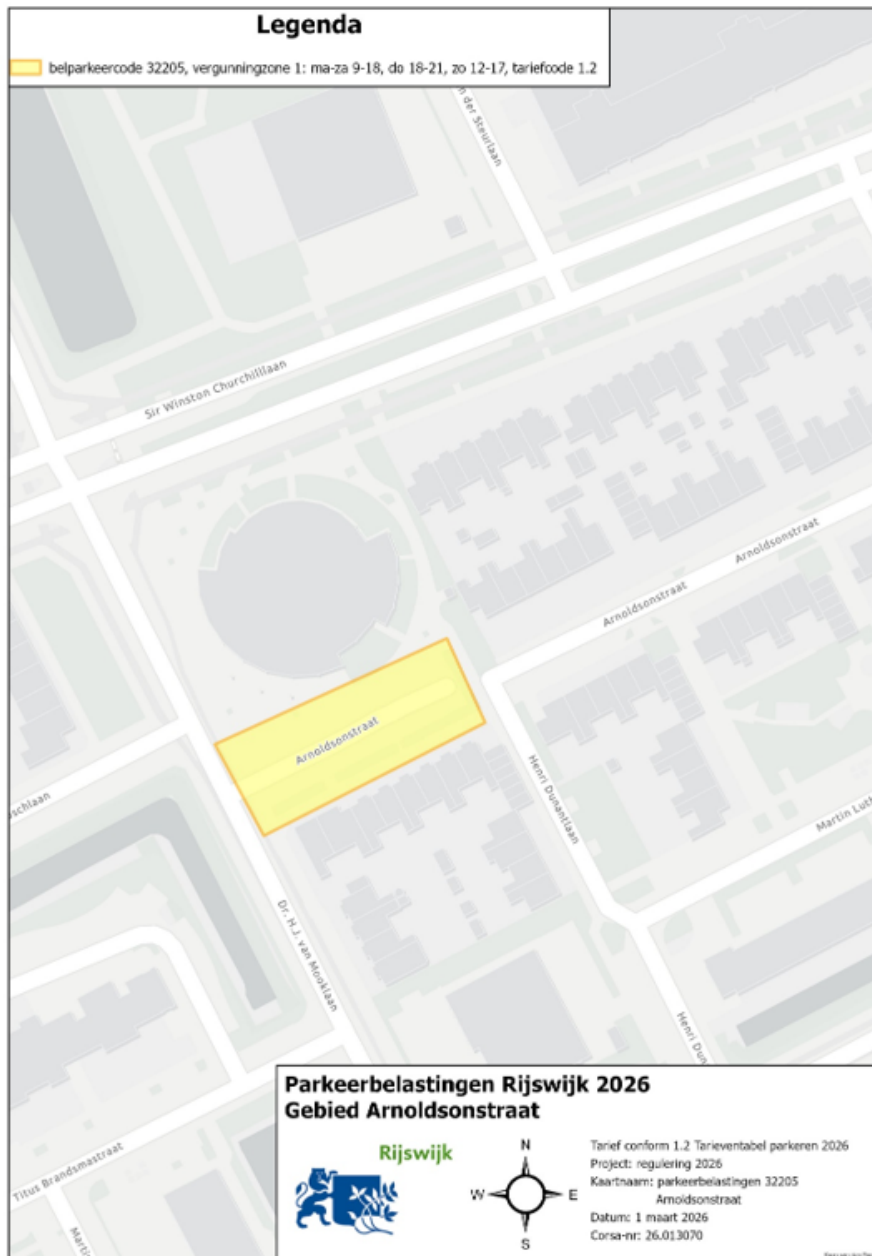
geen straatnaam

32200

het achterterrein tussen de Minister Aalbersselaan en de Prinses Marijkesingel

### 1.2 Plaatsen van betaald parkeren gebied Arnoldsonstraat

De parkeerduur is onbeperkt. De per keer mogelijk te betalen parkeertijd is afhankelijk van de parkeerapparatuur. De plaatsen op de openbare weg waarop tegen betaling van de parkeerbelasting als bedoeld in artikel 10, onderdeel a en b, van de Verordening parkeerregulering en parkeerbelastingen Rijswijk mag worden geparkeerd zijn aangegeven op de bijgevoegde kaart; voor zover niet op een andere wijze een parkeerverbod geldt. De bij dit besluit behorende kaart is bij gemeente Rijswijk geregistreerd met registratienummer 26.013070.

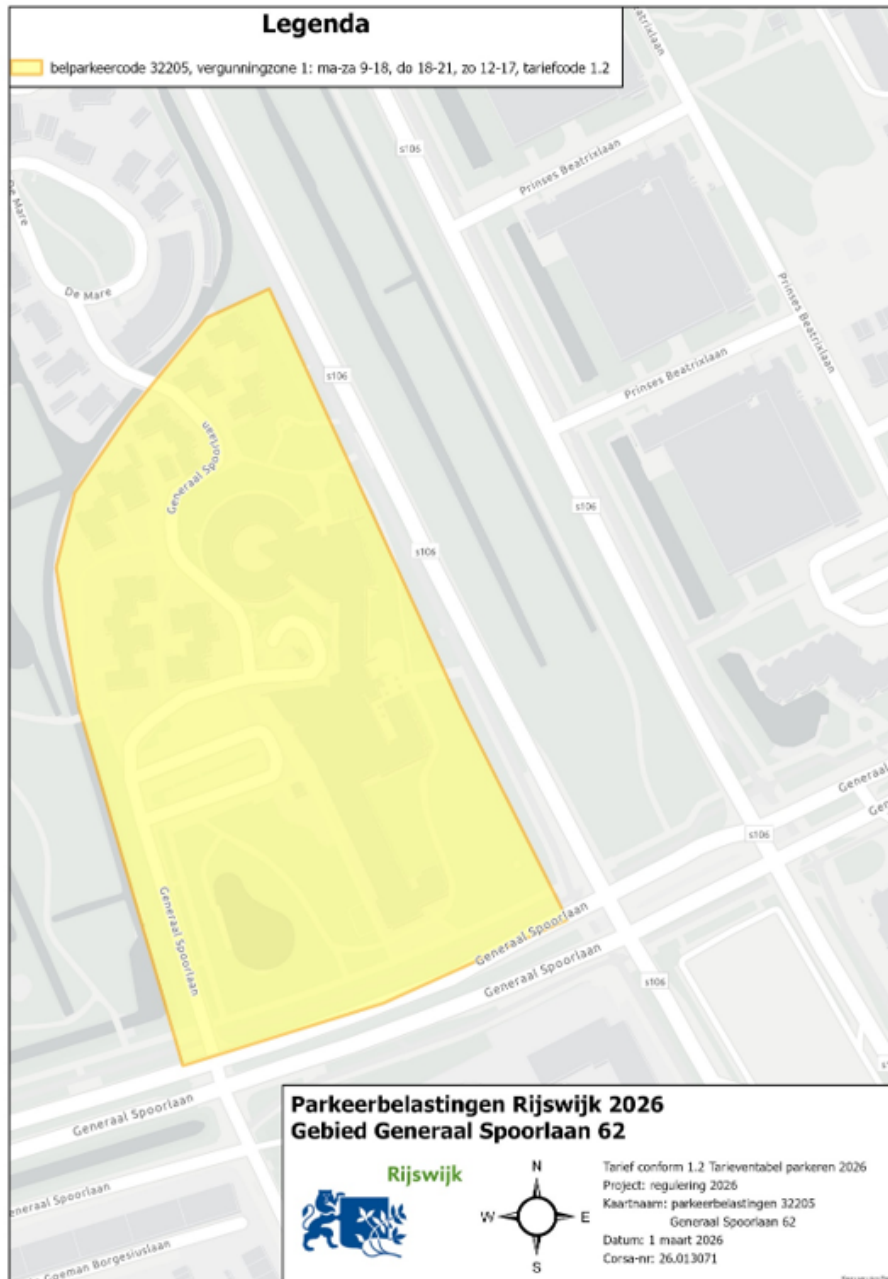


In onderstaande tabel is een overzicht opgenomen van (gedeelten) van straten gelegen in gebied Arnoldsonstraat.

Straatnaam	Belparkeercode	Omschrijving
Arnoldsonstraat	32205	tussen de Henri Dunantlaan en de Dr. H.J. van Mooklaan (parkeerterrein bij buurtcentrum 'Stervoorde')

### 1.3 Plaatsen van betaald parkeren gebied Generaal Spoorlaan 62

De parkeerduur is onbeperkt. De per keer mogelijk te betalen parkeertijd is afhankelijk van de parkeerapparatuur. De plaatsen op de openbare weg waarop tegen betaling van de parkeerbelasting als bedoeld in artikel 10, onderdeel a en b, van de Verordening parkeerregulering en parkeerbelastingen Rijswijk mag worden geparkeerd zijn aangegeven op de bijgevoegde kaart; voor zover niet op een andere wijze een parkeerverbod geldt. De bij dit besluit behorende kaart is bij gemeente Rijswijk geregistreerd met registratienummer 26.013071.



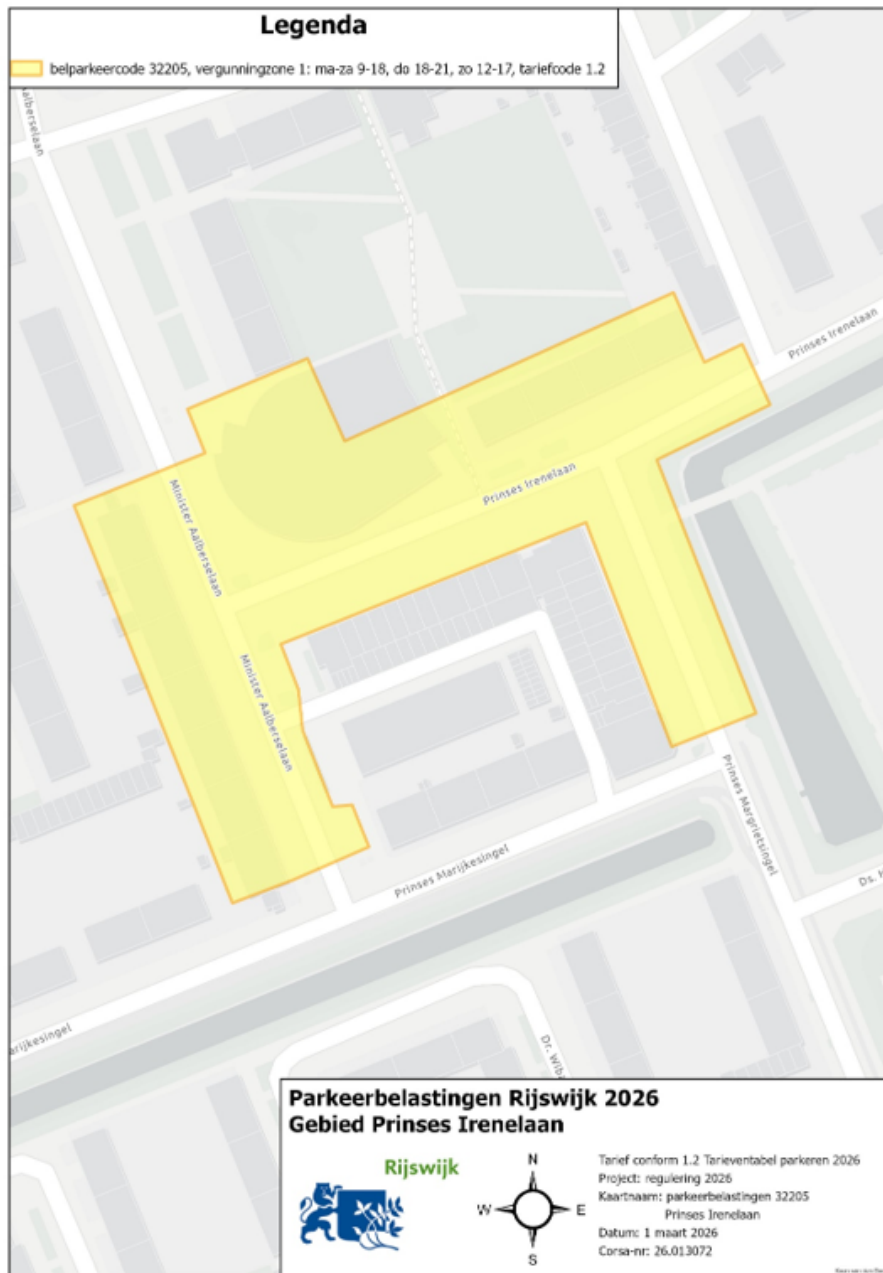
In onderstaande tabel is een overzicht opgenomen van (gedeelten) van straten gelegen in gebied Generaal Spoorlaan 62

Straatnaam	Belparkeercode	Omschrijving
Generaal Spoorlaan	32205	het parkeerterrein bij woonzorgcentrum 'Steenvoorde' met adres Generaal Spoorlaan 62

### 1.4 Plaatsen van betaald parkeren gebied Prinses Irenelaan

De parkeerduur is onbeperkt. De per keer mogelijk te betalen parkeertijd is afhankelijk van de parkeerapparatuur. De plaatsen op de openbare weg waarop tegen betaling van de parkeerbelasting als bedoeld

in artikel 10, onderdeel a en b, van de Verordening parkeerregulering en parkeerbelastingen Rijswijk mag worden geparkeerd zijn aangegeven op de bijgevoegde kaart; voor zover niet op een andere wijze een parkeerverbod geldt. De bij dit besluit behorende kaart is bij gemeente Rijswijk geregistreerd met registratienummer 26.013072.



In onderstaande tabel is een overzicht opgenomen van (gedeelten) van straten gelegen in gebied Prinses Irenelaan

Stratenaam	Belparkeercode	Omschrijving
Minister Aalberselaan	32205	tussen de Prinses Marijkesingel en globaal perceel nummer 48
Prinses Irenelaan	32205	tussen de Minister Aalberselaan en de Minister Talmalaan
Prinses Margrietsingel	32205	tussen de Prinses Irenelaan en de Prinses Marijkesingel

### 1.5 Plaatsen van betaald parkeren gebied Waldhoornplein

De parkeerduur is onbeperkt. De per keer mogelijk te betalen parkeertijd is afhankelijk van de parkeerapparatuur. De plaatsen op de openbare weg waarop tegen betaling van de parkeerbelasting als bedoeld in artikel 10, onderdeel a en b, van de Verordening parkeerregulering en parkeerbelastingen Rijswijk mag worden geparkeerd zijn aangegeven op de bijgevoegde kaart; voor zover niet op een andere wijze

een parkeerverbod geldt. De bij dit besluit behorende kaart is bij gemeente Rijswijk geregistreerd met registratienummer 26.013073.

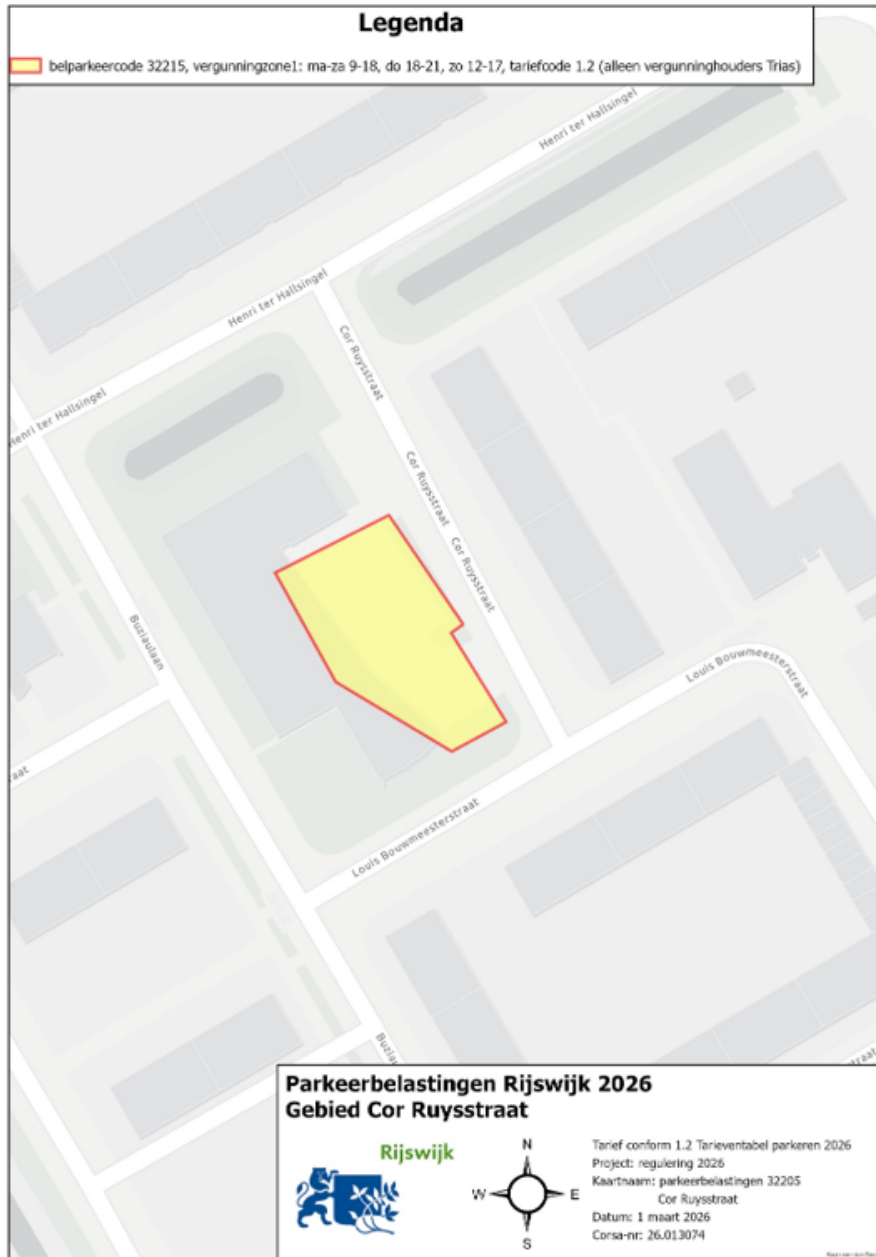


In onderstaande tabel is een overzicht opgenomen van (gedeelten) van straten gelegen in gebied Waldhoornplein.

Straatnaam	Belparkeercode	Omschrijving
Admiraal Helfrichsingel	32205	ten zuiden van de singel tussen het Waldhoornplein en de voetgangers-oversteekplaats bij het voetgangersbruggetje
Waldhoornplein	32205	gehele straat

### 1.6 Plaatsen van betaald parkeren gebied Cor Ruysstraat

De parkeerduur is onbepaald. De per keer mogelijk te betalen parkeertijd is afhankelijk van de parkeer-apparatuur. De plaatsen op de openbare weg waarop tegen betaling van de parkeerbelasting als bedoeld in artikel 10, onderdeel a en b, van de Verordening parkeerregulering en parkeerbelastingen Rijswijk mag worden geparkeerd zijn aangegeven op de bijgevoegde; voor zover niet op een andere wijze een parkeerverbod geldt. De bij dit besluit behorende kaart is bij gemeente Rijswijk geregistreerd met registratienummer 26.013074.



In onderstaande tabel is een overzicht opgenomen van (gedeelten) van straten gelegen in gebied Cor Ruysstraat.

Straatnaam	Belparkeercode	Omschrijving
Cor Ruysstraat	32215	parkeerplaatsen gelegen op het parkeerterrein voor perceelnummer 2

## 2. Tijdstip van betaald parkeren

De tijden waarop tegen betaling van de parkeerbelasting als bedoeld in artikel 10, onderdeel a van de Verordening parkeerregulering en parkeerbelastingen Rijswijk, mag worden geparkeerd zijn:

Gebied	dag v/d week	tijdstip (uur)
Bogaard stadscentrum eo, Beatrixflats,	maandag t/m zondag	9 – 21
Arnoldsonstraat, Generaal Spoorlaan 62, Prinses Irenelaan, Waldhoornplein, Cor Ruysstraat	maandag t/m zaterdag	9 – 18
	donderdagavond	18 – 21
	zondag	12 - 17

### 3. Wijze van betalen

#### ***Wijze van betalen parkeerbelasting bij betaald parkeren***

Aan het parkeren op een bij onderdeel 1 genoemde parkeerplaats wordt het navolgende voorschrift verbonden: bij de aanvang van het parkeren dient de verschuldigde parkeerbelasting te worden voldaan. Dit gebeurt op één van de volgende manieren:

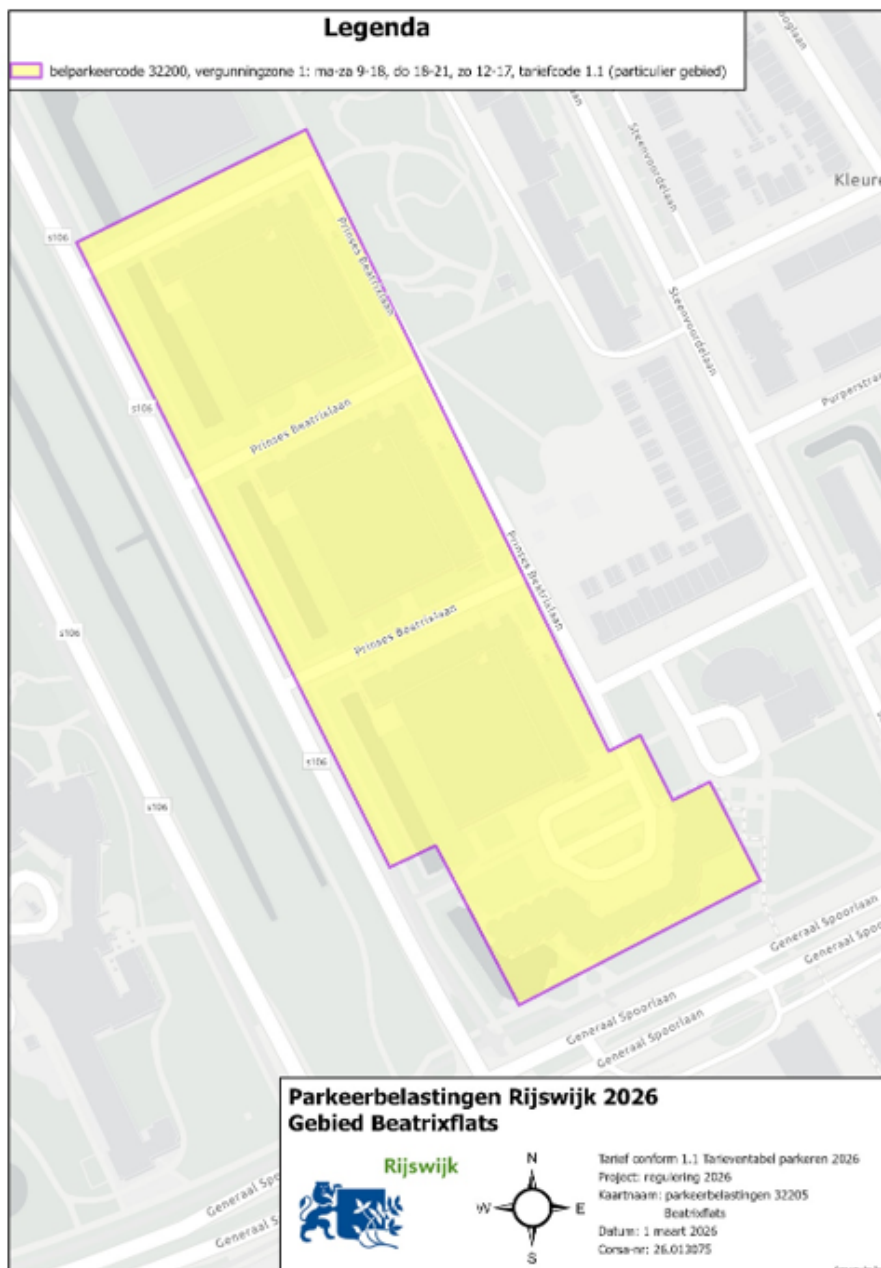
- Door het gebruik van elektronische betaalmiddelen op de wijze zoals aangegeven op, de daartoe aanwezige parkeerapparatuur of bebording. Het kenteken van het voertuig dat geparkeerd wordt, dient op de parkeerapparatuur ingevoerd te worden;
- Middels gebruikmaking van het internet of door het via een telefoon inloggen op de centrale computer van een bedrijf waarmee de gemeente Rijswijk een overeenkomst heeft gesloten (belparkeren). Hiertoe dient de belastingplichtige geregistreerd te zijn bij dit bedrijf. De aanvang van het parkeren meldt de belastingplichtige door de Belparkeercodes via de mobiele telefoon door te geven aan het bedrijf. Voor een rechtsgeldige betaling neemt de belastingplichtige de voorwaarden van het bedrijf in acht.
- Door gebruik te maken van een door de gemeente verleende vergunning voor het parkeren van een voertuig, zoals genoemd in artikel 10 onder b van de Verordening. De voorschriften voor het gebruik van de afgegeven vergunning, zoals aangegeven in of krachtens de Verordening parkeerregulering en parkeerbelastingen Rijswijk zijn van toepassing.

## Bijlage 2: plaats, tijdstip en wijze van betaald parkeren op de voor het openbaar verkeer openstaande weg

Behorend bij het Aanwijzingsbesluit parkeerbelastingen 2026 Rijswijk Bogaard stadscentrum en o  
Aanpassingen reguleringstijden Bogaard stadscentrum en omgeving

### 1. Plaatsen van betaald parkeren gebied Beatrixflats

De parkeerduur is onbeperkt. De per keer mogelijk te betalen parkeertijd is afhankelijk van de parkeer-apparaat. De plaatsen op de voor het openbaar verkeer openstaande wegen waarop tegen betaling van de parkeerbelasting als bedoeld in artikel 10, onderdeel a van de Verordening parkeerregulering en parkeerbelastingen Rijswijk mag worden geparkeerd zijn aangegeven op de bijgevoegde kaart; voor zover niet op een andere wijze een parkeerverbod geldt. De bij dit besluit behorende kaart is bij gemeente Rijswijk geregistreerd met registratienummer 26.013075.



In onderstaande tabel is een overzicht opgenomen van (gedeelten) van straten gelegen in gebied Beatrixflats.

<b>Straatnaam</b>	<b>Belparkeercodes</b>	<b>Omschrijving</b>
Hilvoordestraat	32200	het parkeerterrein bij perceel met nummers 5 - 247
Prinses Beatrixlaan	32200	tussen de Generaal Spoorlaan en de van Vredenburgweg; ten oosten van de wegas.

## 2. Tijdstip van betaald parkeren

De tijden waarop tegen betaling van de parkeerbelasting als bedoeld in artikel 10, onderdeel a van de Verordening parkeerregulering en parkeerbelastingen Rijswijk, mag worden geparkeerd zijn:

<b>Gebied</b>	<b>dag v/d week</b>	<b>tijdstip (uur)</b>
Bogaard stadscentrum eo, Beatrixflats	maandag t/m zondag	9 – 21

## 3. Wijze van betalen

### *Wijze van betalen parkeerbelasting bij betaald parkeren*

Aan het parkeren op een bij onderdeel 1 genoemde parkeerplaats wordt het navolgende voorschrift verbonden: bij de aanvang van het parkeren dient de verschuldigde parkeerbelasting te worden voldaan. Dit gebeurt op één van de volgende manieren:

- Door het gebruik van elektronische betaalmiddelen op de wijze zoals aangegeven op, de daartoe aanwezige parkeerapparatuur of bebording. Het kenteken van het voertuig dat geparkeerd wordt, dient op de parkeerapparatuur ingevoerd te worden;
- Middels gebruikmaking van het internet of door het via een telefoon inloggen op de centrale computer van een bedrijf waarmee de gemeente Rijswijk een overeenkomst heeft gesloten (belparkeren). Hiertoe dient de belastingplichtige geregistreerd te zijn bij dit bedrijf. De aanvang van het parkeren meldt de belastingplichtige door de Belparkeercodes via de mobiele telefoon door te geven aan het bedrijf. Voor een rechtsgeldige betaling neemt de belastingplichtige de voorwaarden van het bedrijf in acht.
- Door gebruik te maken van een door de gemeente verleende vergunning voor het parkeren van een voertuig, zoals genoemd in artikel 10 onder b van de Verordening. De voorschriften voor het gebruik van de afgegeven vergunning, zoals aangegeven in of krachtens de Verordening parkeerregulering en parkeerbelastingen Rijswijk zijn van toepassing.