

## Aanwijzingsbesluit vuurwerkvrije zones jaarwisselingen Eijsden- Margraten

Burgemeester en wethouders van de gemeente Eijsden-Margraten:

Overwegende:

- Dat ingevolge artikel 2.8.2, lid 1 van de Algemene verordening gemeente Eijsden-Margraten (verder AV) verboden is om consumentenvuurwerk te bezigen op een door het college van burgemeester en wethouders aangewezen plaats ter voorkoming van gevaar, schade of overlast;
- Dat in gevolge het Vuurwerkbesluit is toegestaan consumentenvuurwerk af te steken tussen 31 december 18.00 uur en 1 januari 02.00 uur van het daarop volgend jaar;
- Dat er gebieden binnen de gemeente waar het niet gewenst is om vuurwerk af te steken gelet op overlast voor mens en dier;
- Dat deze gebieden binnen de kernen zijn waar zich verpleeg- en zorginstellingen en winkelcentra bevinden waarbij het niet gewenst is dat in de directe omgeving vuurwerk wordt afgestoken vanwege overlast;
- Dat er natuurgebieden zijn binnen de gemeente waar het niet gewenst is om vuurwerk af te steken aangezien dit kan leiden tot verstoring van en schade aan kwetsbare natuur.
- Dat in de omgeving rondom tankstations in onze gemeente gezien de aard van de inrichting en toegankelijkheid van de tankstations er een verhoogd risico op gevaar aanwezig is.

Gelet op artikel 2:8.2, lid 1 van de AV,

### Besluiten

#### Artikel 1

De volgende gebieden aan te wijzen als gebieden waar het verboden is om tijdens de periode als bedoeld in artikel 2.6.3 van het Vuurwerkbesluit consumentenvuurwerk te bezigen.

1. Het gebied direct gelegen aan:
  - a. de winkelcentra Margraten, Cadier en Keer en Eijsden.
  - b. de verpleeg- en zorginstellingen de Appelgaard en de Lommer te Margraten, de Bron te Eijsden en het Missiehuis te Cadier en Keer en de Domus Rijkholt in Gronsveld en het Woonzorgcentrum te Gronsveld.
  - c. de Natura 2000 gebieden.
  - d. de Eijsder Beemden, voor het deel dat niet onder het Natura 2000 gebied valt
2. De openbare weg direct gelegen aan:
  - a. Tankstation Schrijnemaekers, Stationsstraat 75, Gronsveld.
  - b. Benzine Super Markt Rijkholt, Brandwegske 4-6, Gronsveld.
  - c. Lukoil Margraten, Eijkerweg 129, Margraten.
  - d. Avia, Aan de Fremme 34, Margraten.
  - e. Avia, Burgemeester Wolfsstraat 6, St. Geertruid.
  - f. Lukoil, Ir. Rocourstraat 1, Eijsden.
3. De grenzen van de in het eerste en tweede lid aangewezen gebieden zijn weergegeven op de bij dit besluit behorende en als zodanig gewaarmerkte kaarten.

#### Artikel 2

Te bepalen dat het besluit Aanwijzingsbesluit van 11 december 2016 inzake verbod gebruik vuurwerk tijdens de jaarwisseling wordt ingetrokken.

#### Artikel 3

Te bepalen dat dit besluit in werking treedt op de dag na bekendmaking.

#### **Artikel 4**

Te bepalen dat dit besluit kan worden aangehaald als "Aanwijzingsbesluit vuurwerkvrije zones jaarwisselingen Eijsden- Margraten".

*Aldus vastgesteld op 10 december 2024.*

*Hoogachtend,*

*Burgemeester en wethouders van Eijsden-Margraten,  
De secretaris,*

*Drs. J.M.F. Kool*

*De burgemeester,*

*Mr. A.P. Krijnen*

## Bijlage 1 Kaarten alle vuurwerkvrije zones



KaartViewer print



KaartViewer print

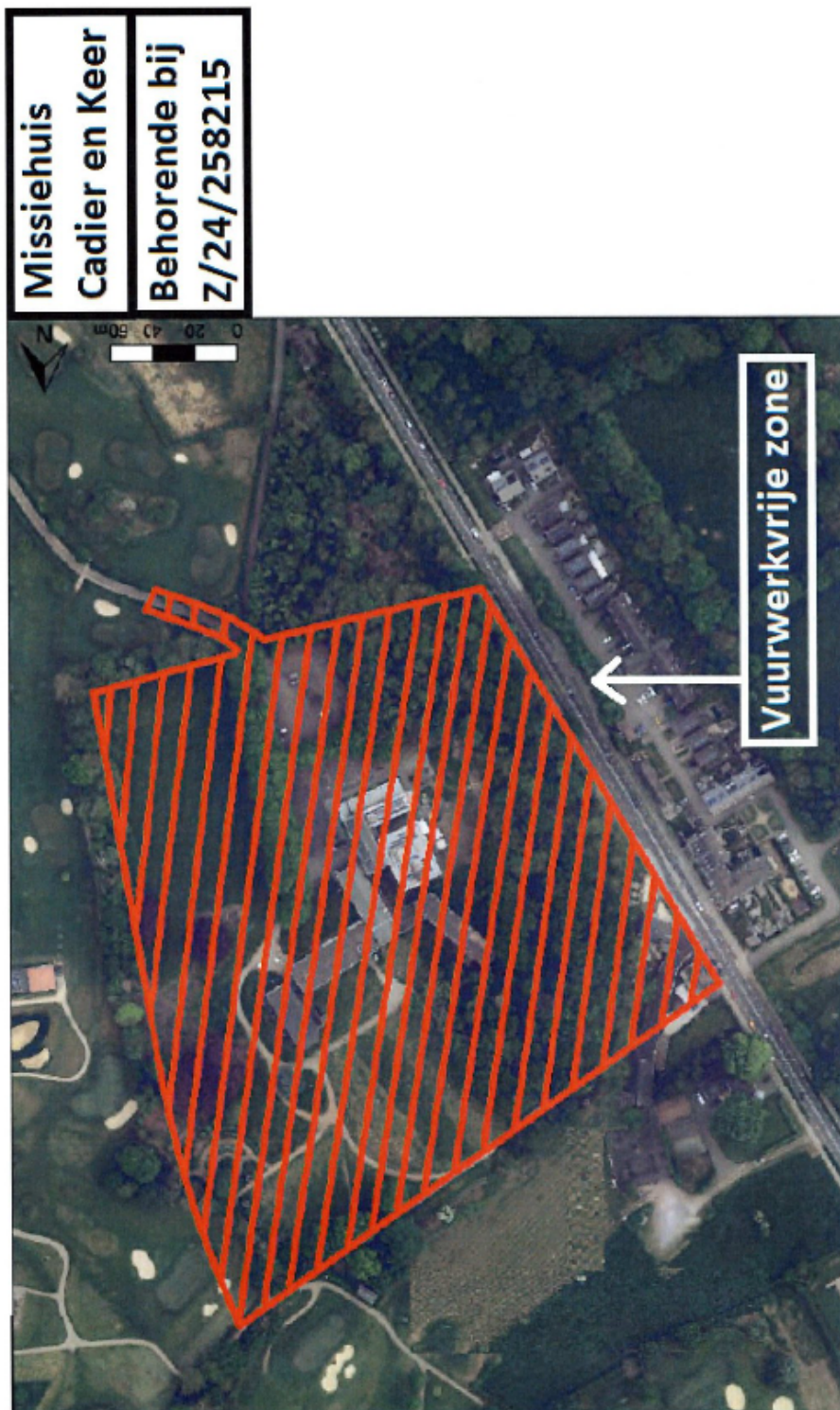


|                              |  |
|------------------------------|--|
| - Winkelcentrum Eijsden      |  |
| - De Bron Eijsden            |  |
| Behorende bij<br>Z/24/258215 |  |





KaartViewer print





KaartViewer print

|                                      |
|--------------------------------------|
| <b>Domus Rijckholt<br/>Gronsveld</b> |
| <b>Behorende bij<br/>Z/24/258215</b> |





KaartViewer print

|                                      |
|--------------------------------------|
| <b>Woonzorgcentrum<br/>Gronsveld</b> |
| <b>Behorende bij<br/>Z/24/258215</b> |







KaartViewer print

|  |                                      |
|--|--------------------------------------|
| <b>Avia tankstation<br/>Aan de Fremme 34<br/>Margraten</b> | <b>Behorende bij<br/>Z/24/258215</b> |
|--|--------------------------------------|

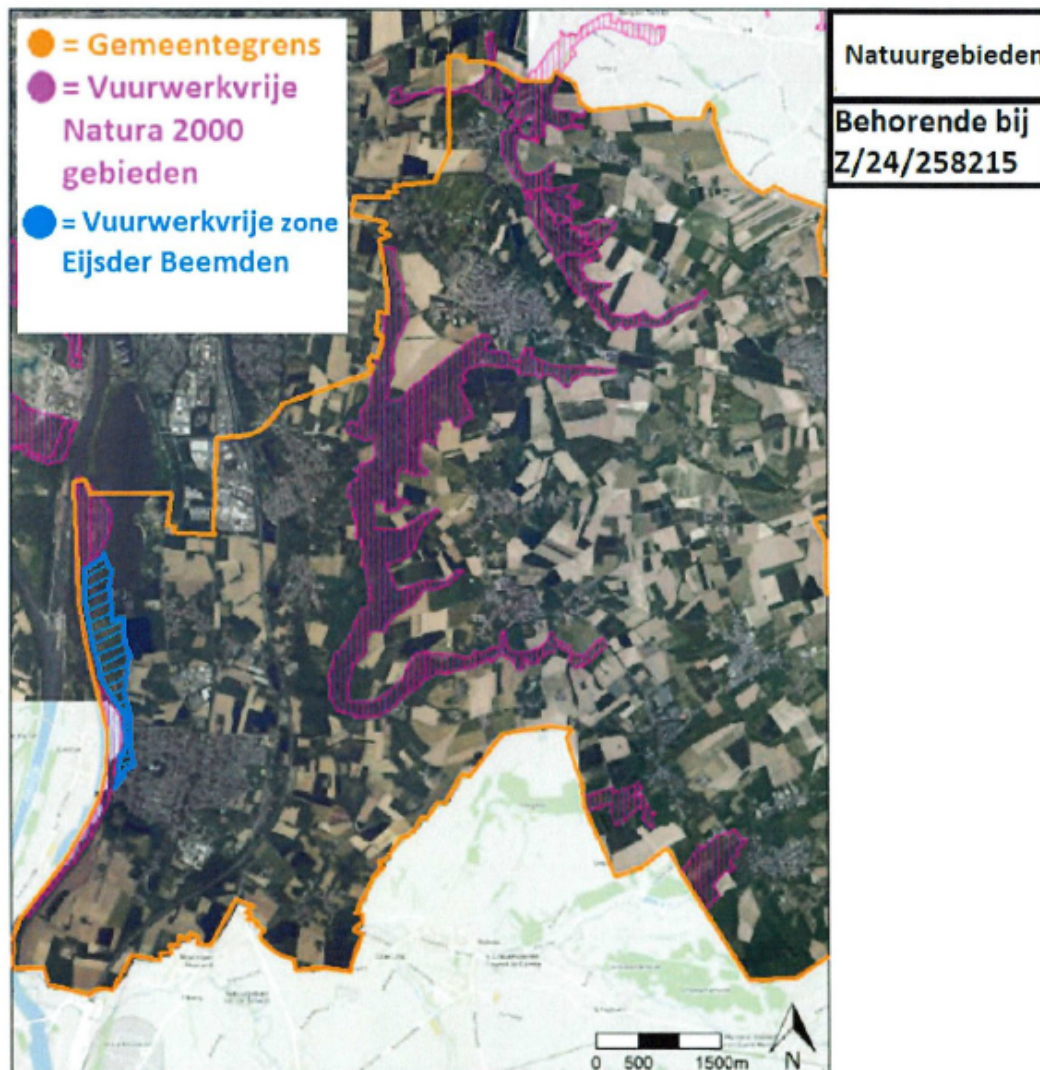


KaartViewer print



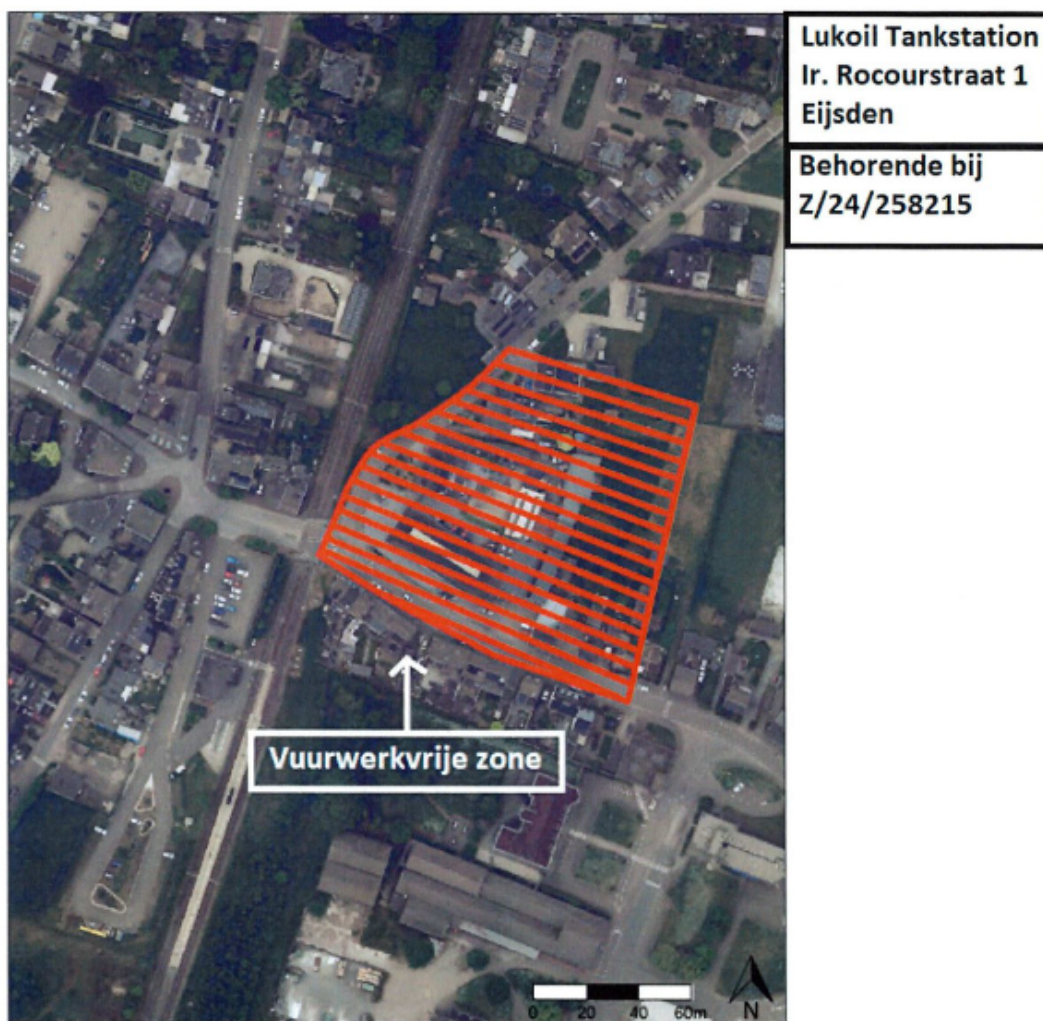
## KaartViewer print

Natura 2000 gebieden



## KaartViewer print

Basiskaart vuurwerkvrije zone Tankstadon Eijsden



KaartViewer print



|                    |  |
|--------------------|--|
| Vuurwerkvrije zone | Tankstation Schrijnemakers<br>Stationsstraat 75<br>Gronsveld<br>Behorende bij<br>Z/24/258215 |
|--------------------|--|





KaartViewer print

|   |                              |
|---|------------------------------|
| Benzine Super Markt Rijckholt<br>Brandwegske 4 - 6<br>Gronsveld | Behorende bij<br>Z/24/258215 |
|---|------------------------------|



KaartViewer print



Lukoil Margraten  
Eijkerweg 129  
Margraten

Behorende bij  
Z/24/258215