

Aanwijzingsbesluit veiligheidsrisicogebieden Charlois, Feijenoord en IJsselmonde

De burgemeester van de gemeente Rotterdam,

gelezen het voorstel aanwijzing veiligheidsrisicogebieden Charlois en Waalhaven/Eemhaven van de politiechef van de Eenheid Rotterdam van 11 november 2024, kenmerk: PR7.241201;

gelezen het voorstel aanwijzing veiligheidsrisicogebied Feijenoord van de politiechef van de Eenheid Rotterdam van 11 november 2024, kenmerk: PR7.241202;

gelezen het voorstel aanwijzing veiligheidsrisicogebied IJsselmonde van de politiechef van de Eenheid Rotterdam van 11 november 2024, kenmerk: PR7.241203;

na beraadslaging in het driehoeksoverleg, bedoeld in artikel 13 van de Politiewet met de hoofdofficier van justitie en de politiechef van de Eenheid Rotterdam;

gelet op artikel 2:76 van de Algemene plaatselijke verordening Rotterdam 2012;

overwegende, dat het wenselijk is de gebieden Charlois, Feijenoord en IJsselmonde aan te wijzen als veiligheidsrisicogebieden nu in deze gebieden sprake is van verstoring van de openbare orde door de aanwezigheid van (vuur)wapens, dan wel sprake is van ernstige vrees voor het ontstaan daarvan;

besluit:

Artikel 1 Aanwijzing veiligheidsrisicogebied Charlois

- Op grond van artikel 2:76 van de Algemene plaatselijke verordening Rotterdam 2012 wordt het gebied Charlois, zoals aangegeven op de kaarten in bijlage 1, met inbegrip van de daarin gelegen voor het publiek openstaande gebouwen en daarbij behorende erven, wegen, oevers en aanwezige knooppunten van het openbaar vervoer, aangewezen als veiligheidsrisicogebied.
- Het veiligheidsrisicogebied Charlois, zoals aangegeven op de kaarten in bijlage 1, omvat de CBS wijken Oud-Charlois, Carnisse inclusief Zuidplein, Wielewaal, Tarwewijk, Zuiderpark, Zuidwijk en Pendrecht en wordt begrensd door de straten Ponserpad, Charloisse Hoofd, Grienthoofd, Sint Janshaven, Sluisjesdijk, Doklaan, Rietdijk, Plompertstraat, Waalstraat, Schulpweg, Korperweg, Groene Kruisweg, Charloisse Lagedijk, Smitshoekseweg, Reef, Kapelburg, Maeterlinckweg, Poelenburg, Engelenburg, Keijenburg, Drakenburg, Slinge, Vaanweg, Strevelsweg, Dordtselaan, Maashaven O.Z., Maashaven Z.Z., Brielselaan en Doklaan.
- De straten, genoemd in het tweede lid maken geheel deel uit van het veiligheidsrisicogebied Charlois.

Artikel 2 Aanwijzing veiligheidsrisicogebied Waalhaven-Eemhaven

- Op grond van artikel 2:76 van de Algemene plaatselijke verordening Rotterdam 2012 wordt het gebied Waalhaven-Eemhaven, zoals aangegeven op de kaarten in bijlage 2, met inbegrip van de daarin gelegen voor het publiek openstaande gebouwen en daarbij behorende erven, wegen, oevers en aanwezige knooppunten van het openbaar vervoer, aangewezen als veiligheidsrisicogebied.
- Het veiligheidsrisicogebied Waalhaven-Eemhaven, zoals aangegeven op de kaarten in bijlage 2, omvat de CBS wijken Eemhaven, Waalhaven, Waalhaven-Zuid en wordt begrensd door de straten Waalhaven Noordzijde, Sluisjesdijk, Waalhaven Oostzijde, Albert Plesmanweg, Jan Olieslagerweg, Groene Kruisweg, Vondelingenweg, Oud Pernisserweg en Striendwaalseweg.
- De straten, genoemd in het tweede lid maken geheel deel uit van het veiligheidsrisicogebied Waalhaven-Eemhaven.

Artikel 3 Aanwijzing veiligheidsrisicogebied Feijenoord

- Op grond van artikel 2:76 van de Algemene plaatselijke verordening Rotterdam 2012 wordt het gebied Feijenoord, zoals aangegeven op de kaarten in bijlage 3, met inbegrip van de daarin gelegen voor het publiek openstaande gebouwen en daarbij behorende erven, wegen, oevers en aanwezige knooppunten van het openbaar vervoer, aangewezen als veiligheidsrisicogebied.
- Het veiligheidsrisicogebied Feijenoord, zoals aangegeven op de kaarten in bijlage 3, omvat de CBS Wijken Kop van Zuid, Kop van Zuid-Entrepot, Feijenoord, Katendrecht, Afrikaanderwijk, Bloemhof, Hillesluis en Vreewijk en wordt begrensd door de straten Maashaven Oostzijde, Maashaven Noordzijde, Maashavenkade, 3e Katendrechtse Hoofd, Pontveer, 1e Katendrechtse

Hoofd, Buizenpark, Katendrechtselaan, Veerlaan, Silostraat, Rijnhaven Zuidzijde, Hillelaan, Posthumalaan, (rechtsaf richting) Wilhelminakade, Stieltjesstraat, Nassaukade, Nassaubrug, Nijverheidstraat, Feijenoordkade, Spiekmanstraat, Piekstraat, Piekbrug, Schietloodstraat, Persoonshaven, Rosestraat, 2e Rosestraat, Colosseumweg, Molenvliet, Smeetslandse dijk, Slinge, Vaanweg, Strevelsweg en Dorchtselaan.

3. De straten, genoemd in het tweede lid maken geheel deel uit van het veiligheidsrisicogebied Feijenoord.

Artikel 4 Aanwijzing veiligheidsrisicogebied IJsselmonde

1. Op grond van artikel 2:76 van de Algemene plaatselijke verordening Rotterdam 2012 wordt het gebied IJsselmonde, zoals aangegeven op de kaarten in bijlage 4, met inbegrip van de daarin gelegen voor het publiek openstaande gebouwen en daarbij behorende erven, wegen, oevers en aanwezige knooppunten van het openbaar vervoer, aangewezen als veiligheidsrisicogebied.
2. Het veiligheidsrisicogebied IJsselmonde, zoals aangegeven op de kaarten in bijlage 4, omvat de CBS wijken Beverwaard, Groot-IJsselmonde, Oud-IJsselmonde en Lombardijen en wordt begrensd door de straten, Dijkje, Groeninx van Zoelenlaan, Reyerdijk, Emelissedijk, Velgersdijk, Thamerdijk, Schoordijk, Ruimersdijk, Prinsendijk, Appeldijk, Huniadijk, Molgersdijk, Hordijk, Wester Hordijk, Kooiwalweg, Havenspoorpad, Vaanweg, Slinge, Smeetslandse dijk, Ogierssingel, Molenvliet, Buitendijktunnel, Olympiaweg, Varkenoordse viaduct, Korte Stadionweg, Mallegat, IJzerwerkkade, Koperslagerstraat, Piet Smitkade, Boterdiep, De Arend en de Zeemeeuwbrug, Van Brienenoord(eiland), Zuiddiepje, Zuiddiepjeskade, Bovenstraat, Oostdijk, Oude IJsselmondse hoofd, Flying Dutchmanstraat, Spankerstraat, Starstraat, Piraatstraat, Optimiststraat, Vegastraat, Regenboogkade, Oostdijk en Beverwaardseweg.
3. De straten, genoemd in het tweede lid maken geheel deel uit van het veiligheidsrisicogebied IJsselmonde.

Artikel 5 Inwerkingtreddingsbepaling en vervaldatum

Dit besluit treedt in werking met ingang van 10 december 2024 en vervalt met ingang van 10 juni 2025.

Artikel 6 Citeertitel

Dit besluit wordt aangehaald als: Aanwijzingsbesluit veiligheidsrisicogebieden Charlois, Feijenoord en IJsselmonde.

Aldus vastgesteld door de burgemeester op 19 november 2024.

De burgemeester,

C.J. Schouten

Dit gemeentebblad ligt ook ter inzage bij het Concern Informatiecentrum Rotterdam (CIC): 010-267 2514 of bir@rotterdam.nl

Bijlage 1. Kaarten behorende bij artikel 1 van het Aanwijzingsbesluit veiligheidsrisicogebieden Charlois, Feijenoord en IJsselmonde
Kaart 1: overzichtskaart veiligheidsrisicogebied Charlois



Kaart 1.1: detailkaart CBS-buurt Oud Charlois behorende bij de overzichtskaart van het veiligheidsrisicogebied Charlois



Kaart 1.2: detailkaart CBS-buurt Carnisse behorende bij de overzichtskaart van het veiligheidsrisicogebied Charlois



Kaart 1.3: detailkaart CBS-buurt Zuidplein behorende bij de overzichtskaart van het veiligheidsrisicogebied Charlois



Kaart 1.4: detailkaart CBS-buurt Wielewaal behorende bij de overzichtskaart van het veiligheidsrisicogebied Charlois



Kaart 1.5: detailkaart CBS-buurt Tarwewijk behorende bij de overzichtskaart van het veiligheidsrisicogebied Charlois



Kaart 1.6: detailkaart CBS-buurt Zuiderpark behorende bij de overzichtskaart van het veiligheidsrisicogebied Charlois



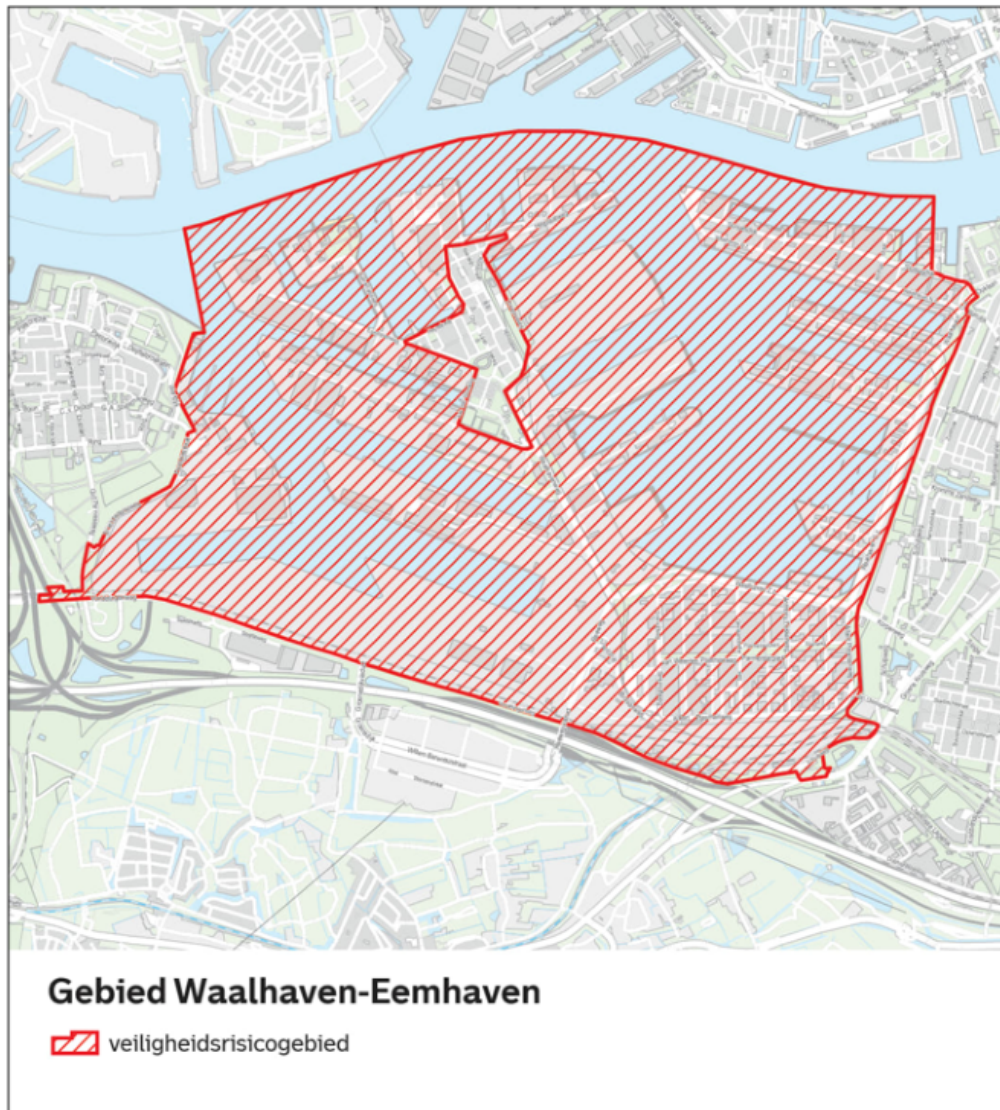
Kaart 1.7: detailkaart CBS-buurt Zuidwijk behorende bij de overzichtskaart van het veiligheidsrisicogebied Charlois



Kaart 1.8: detailkaart CBS-buurt Pendrecht behorende bij de overzichtskaart van het veiligheidsrisicogebied Charlois



Bijlage 2. Kaarten behorende bij artikel 2 van het Aanwijzingsbesluit veiligheidsrisicogebieden Charlois, Feijenoord en IJsselmonde
Kaart 2: overzichtskaart veiligheidsrisicogebied Waalhaven-Eemhaven



Kaart 2.1: detailkaart CBS-buurt Eemhaven behorende bij de overzichtskaart van het veiligheidsrisicogebied Waalhaven-Eemhaven



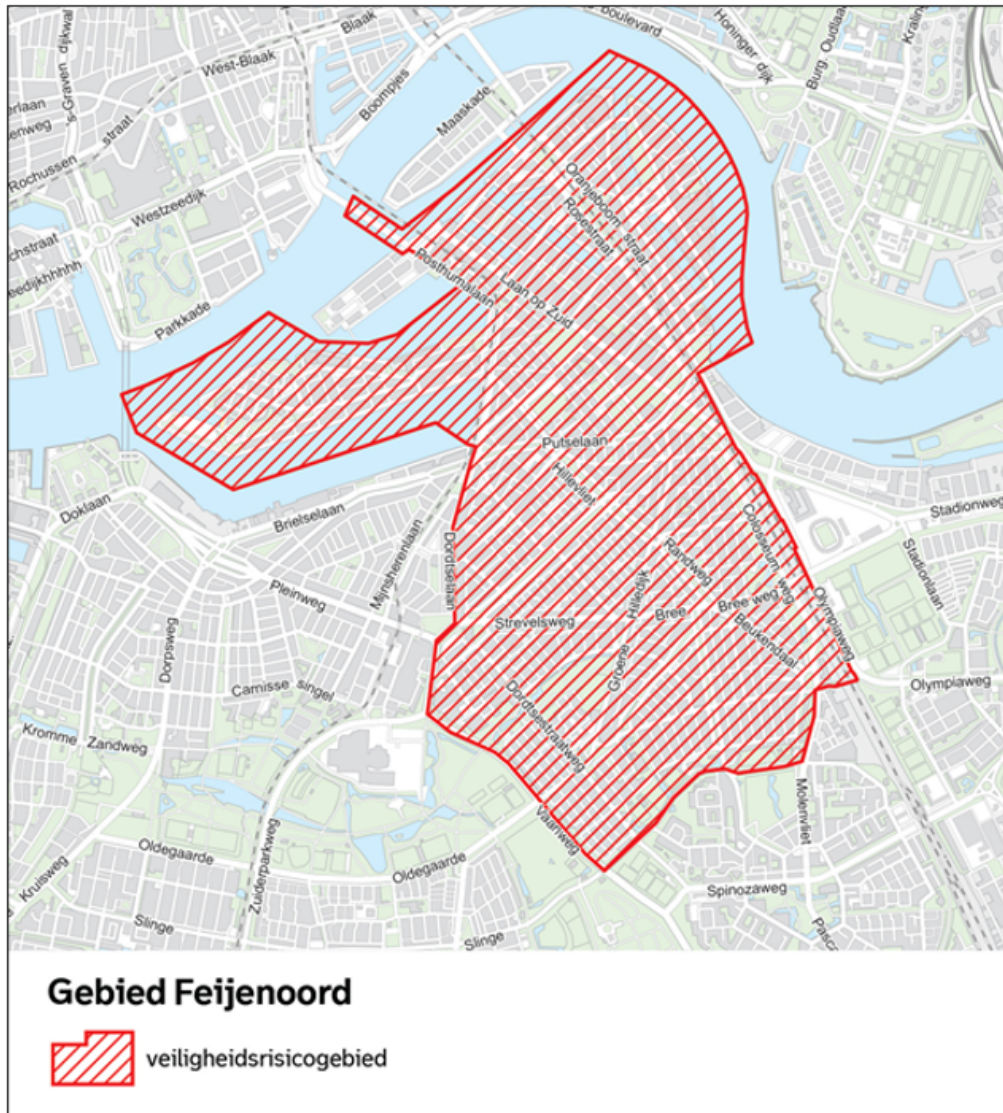
Kaart 2.2: detailkaart CBS-buurt Waalhaven behorende bij de overzichtskaart van het veiligheidsrisicogebied Waalhaven-Eemhaven



Kaart 2.3: detailkaart CBS-buurt Waalhaven-Zuid behorende bij de overzichtskaart van het veiligheidsrisicogebied Waalhaven-Eemhaven



Bijlage 3. Kaarten behorende bij artikel 3 van het Aanwijzingsbesluit veiligheidsrisicogebieden Charlois, Feijenoord en IJsselmonde
Kaart 3: overzichtskaart veiligheidsrisicogebied Feijenoord



Kaart 3.1: detailkaart CBS-buurt Kop van Zuid behorende bij de overzichtskaart van het veiligheidsrisicogebied Feijenoord



Kaart 3.2: detailkaart CBS-buurt Kop van Zuid-Entrepot bij de overzichtkaart van het veiligheidsrisicogebied Feijenoord



Kaart 3.3: detailkaart CBS-buurt Feijenoord bij de overzichtskaart van het veiligheidsrisicogebied Feijenoord



Kaart 3.4: detailkaart CBS-buurt Katendrecht bij de overzichtskaart van het veiligheidsrisicogebied Feijenoord



Kaart 3.5: detailkaart CBS-buurt Afrikaanderwijk bij de overzichtskaart van het veiligheidsrisicogebied Feijenoord



Kaart 3.6: detailkaart CBS-buurt Bloemhof bij de overzichtskaart van het veiligheidsrisicogebied Feijenoord



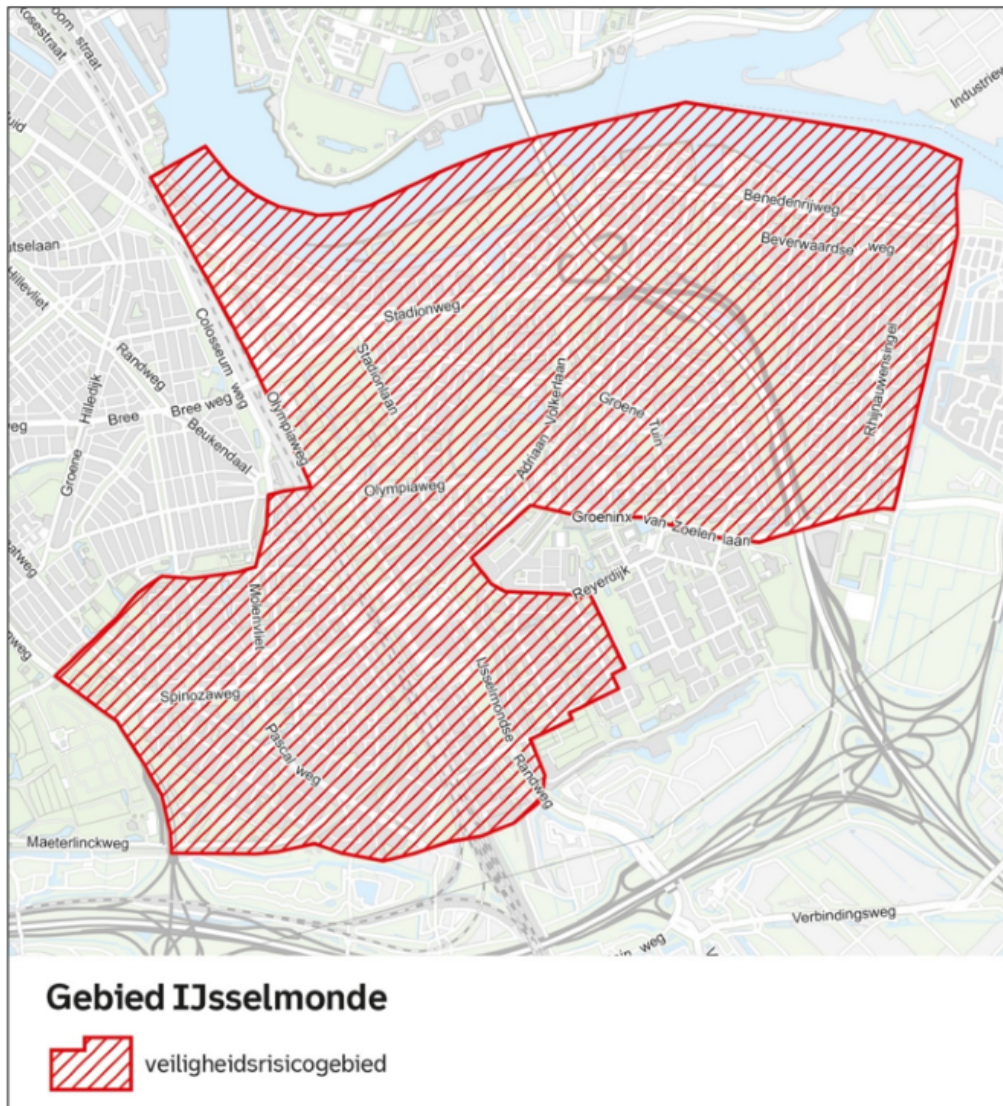
Kaart 3.7: detailkaart CBS-buurt Hillesluis bij de overzichtkaart van het veiligheidsrisicogebied Feijenoord



Kaart 3.8: detailkaart CBS-buurt Vreewijk bij de overzichtkaart van het veiligheidsrisicogebied Feijenoord



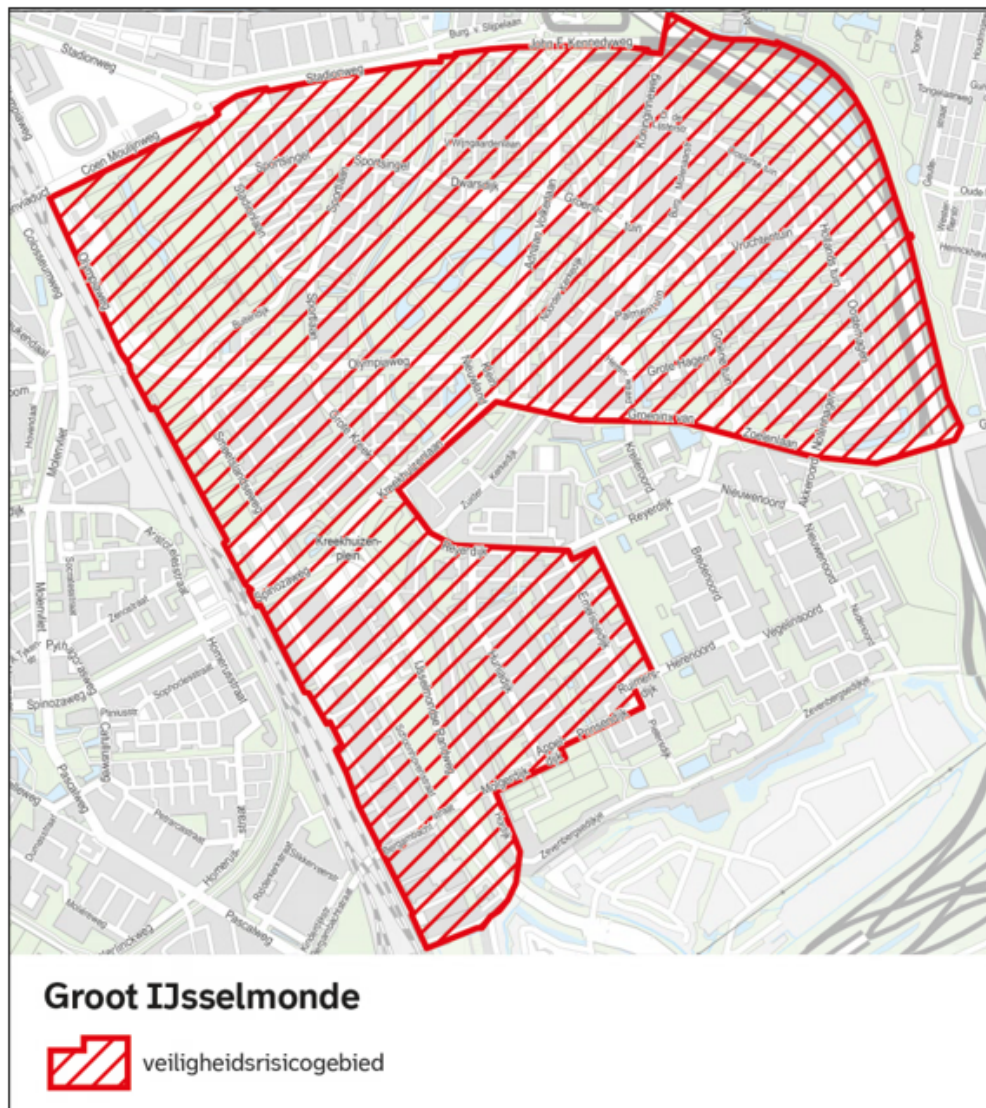
Bijlage 4. Kaarten behorende bij artikel 3 van het Aanwijzingsbesluit veiligheidsrisicogebieden Charlois, Feijenoord en IJsselmonde
Kaart 4: overzichtskaart veiligheidsrisicogebied IJsselmonde



Kaart 4.1: detailkaart CBS-buurt Beverwaard behorende bij de overzichtskaart van het veiligheidsrisicogebied IJsselmonde



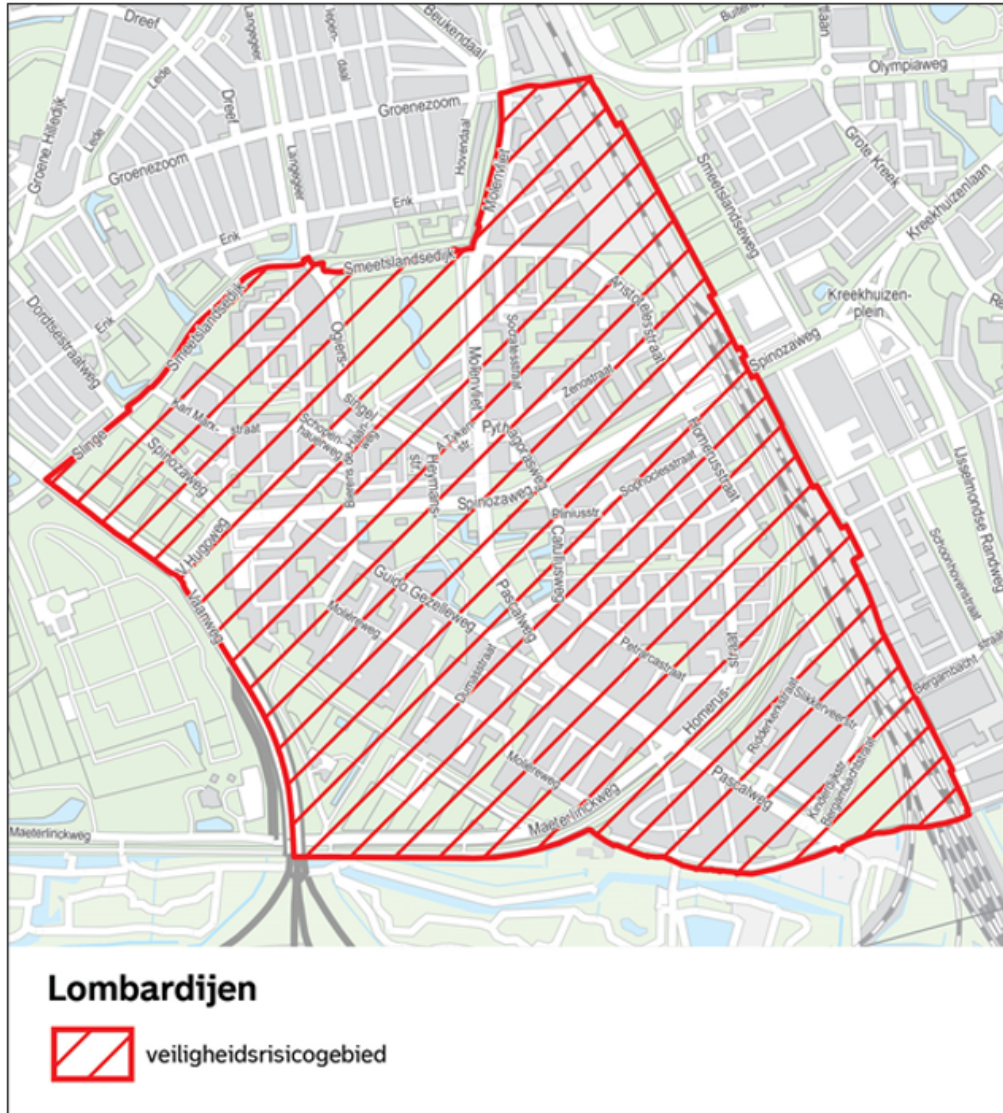
Kaart 4.2: detailkaart CBS-buurt Groot IJsselmonde behorende bij de overzichtskaart van het veiligheidsrisicogebied IJsselmonde



Kaart 4.3: detailkaart CBS-buurt Oud IJsselmonde behorende bij de overzichtskaart van het veiligheidsrisicogebied IJsselmonde



Kaart 4.4: detailkaart CBS-buurt Lombardijen behorende bij de overzichtskaart van het veiligheidsrisicogebied IJsselmonde



Toelichting op het Aanwijzingsbesluit veiligheidsrisicogebieden Charlois, Feijenoord en IJsselmonde

Algemene toelichting

Bovengenoemde voorstellen ‘aanwijzing veiligheidsrisicogebied’ van de politiechef beschrijven feiten en omstandigheden waaruit blijkt dat in de gebieden Charlois, Waalhaven/Eemhaven, Feijenoord en IJsselmonde sprake is van verstoring van de openbare orde door de aanwezigheid van (vuur)wapens, dan wel van ernstige vrees voor het ontstaan daarvan. Het bezit en gebruik van (vuur)wapens levert groot gevaar op voor de openbare orde en rechtsorde, waardoor de dringende maatschappelijke behoefte bestaat om tegen bezit en gebruik van (vuur)wapens op te treden.

Het is wenselijk dat de officier van justitie in staat wordt gesteld om in de bewuste gebieden de controlebevoegdheden als bedoeld in de artikelen 50, 51 en 52 van de Wet wapens en munitie te doen gelasten. De belangen van openbare veiligheid, het voorkomen van wanordelijkheden en van strafbare feiten en de bescherming van de gezondheid in het onderhavige geval wegen zwaarder dan het individuele belang van de burgers (bescherming van de persoonlijke levenssfeer).

Overige maatregelen die in de bewuste gebieden zijn getroffen om bezit en gebruik van (vuur)wapens alsmede geweldsincidenten terug te dringen, hebben onvoldoende effect gesorteerd. Het uitoefenen van deze controlebevoegdheden in het bewuste gebied is een onderdeel van een breder handhavingsbeleid ter vergroting van leefbaarheid en veiligheid. Het aanwijzen van deze gebieden als veiligheidsri-

sicogebied zal bijdragen aan het verhogen van de veiligheid in het algemeen en de veiligheid van de aangewezen gebieden in het bijzonder.

Artikelsgewijze toelichting

Artikel 1, 2, 3 en 4,

De afbakening van de aangewezen gebieden wordt bepaald door de plaats waar vuur-, slag-, steek- en (stroom)stootwapens zijn aangetroffen en op basis van (ernstige) incidenten waarbij (vuur)wapens zijn gebruikt.

Artikel 5

De aanwijzing van deze gebieden voor een periode van zes maanden is noodzakelijk om, via intensivering van de probleemaanpak, het risico van (vuur)wapenbezit en -gebruik terug te kunnen dringen.

Niet eens met deze beslissing?

Dan kunt u, of een andere belanghebbende, een bezwaarschrift indienen. Dit moet binnen zes weken na de bekendmaking van het besluit. U stuurt het bezwaarschrift naar:

De burgemeester
t.a.v. de Algemene Bezwaarschriftencommissie
Postbus 1011, 3000 BA te ROTTERDAM
Faxnummer Algemene Bezwaarschriftencommissie: (010) 267 63 00.

In het bezwaarschrift moet in ieder geval staan:

- uw naam, adres en handtekening;
- uw telefoonnummer zodat contact met u opgenomen kan worden om samen met u te bespreken wat de beste aanpak van uw bezwaarschrift is;
- de datum waarop u bezwaar maakt;
- een omschrijving van het besluit waartegen u bezwaar maakt;
- de reden(en) van uw bezwaar.

U wordt verzocht tevens een kopie van dit besluit mee te zenden.

U kunt uw bezwaarschrift via internet ook digitaal indienen.

Zie: [Bezwaar maken tegen overige besluiten | Rotterdam.nl](https://www.rotterdam.nl/Bezwaar-maken-tegen-overige-besluiten).

Hiervoor is een DigiD of een E-herkenning voor bedrijven nodig. U kunt het bezwaarschrift niet op een andere digitale wijze, bijvoorbeeld per e-mail, indienen.

U kunt, indien u een bezwaarschrift bij de burgemeester heeft ingediend, een verzoek om voorlopige voorziening (o.a. schorsing) indienen bij:

Rechtbank Rotterdam, sector Bestuursrecht, Postbus 50951, 3007 BM te ROTTERDAM.

Voor een dergelijk verzoek is griffierecht verschuldigd.

Verdere informatie kunt u vinden op de website van de rechtbank Rotterdam: [Rechtbank Rotterdam | Rechtspraak](https://www.rechtbankrotterdam.nl).