

## AANWIJSBESLUIT EN UITWERKINGSBESLUIT PARKEREN JUNI 2024

1. Het college wijst in onderstaande tabellen de locaties aan waarop tegen betaling van belasting als bedoeld in artikel 1, onderdeel a, van de Verordening parkeerbelastingen mag worden geparkeerd.

Het college wijst de navolgende locaties aan waarop tegen betaling van belasting als bedoeld in artikel 1, onderdelen a en b, van de Verordening parkeerbelastingen mag worden geparkeerd.

Het college wijst de navolgende locaties aan - waarop uitsluitend met een parkeervergunning als bedoeld in artikel 1, onderdeel b, van de Verordening parkeerbelastingen mag worden geparkeerd.

Het college wijst onderstaande locaties aan waarop één of meer parkeerplaatsen zijn voorbehouden ten behoeve van deelauto.

Het college van burgemeester en wethouders van de gemeente Eindhoven besluit; gelet op artikel 225 van de Gemeentewet, de Parkeerverordening 2009 en de Verordening parkeerbelastingen;

vast te stellen **het Aanwijsbesluit en uitwerkingsbesluit parkerenjuni 2024**.

### Artikel 1 Begripsbepaling

De definities en termen uit de Parkeerverordening 2009 en de Verordening parkeerbelastingen zijn van toepassing op dit aanwijs- en uitwerkingsbesluit.

### Artikel 2 Betaaltijden

Binnen de volgende betaaltijden wordt parkeerbelasting geheven:

Betaaltijden	Dagen	Tijden
I	Maandag t/m zondag	09.00 – 21.00 uur
II	Maandag t/m zondag	09.00 – 00.00 uur
III	Maandag t/m vrijdag	09.00 – 18.00 uur
IV	Maandag t/m zaterdag	09.00 – 18.00 uur
V	Maandag t/m vrijdag	08.00 – 10.00 uur

### Artikel 3 Parkeren met aanduiding E9

Op parkeerplaatsen aangeduid met een bord E9 of gelegen binnen een zone E9 gelden de volgende tijden van parkeerregulering:

- a. in gebied de Bergen van maandag tot en met zondag van 00.00 uur tot 23.59 uur;
- b. in gebied Mariënhage van maandag tot en met zondag van 00.00 tot 23.59 uur;
- c. in gebied Rapenland van maandag tot en met zaterdag van 08.00 tot 23.59 uur;
- d. in gebied winkelcentrum Woensel van maandag tot en met zaterdag van 08.00 tot 20.00 uur;
- e. op parkeerterreinen met plaatsgarantie van maandag tot en met zondag van 00.00 uur tot 23.59 uur.

### Artikel 4 Parkeerapparatuur

De volgende voorschriften gelden voor het in werking stellen van de parkeerapparatuur:

1. De betaling van parkeerbelasting als bedoeld in artikel 2, onderdeel a, van de vigerende Verordening parkeerbelastingen vindt plaats door het in werking stellen van de op de parkeerlocaties geplaatste parkeerautomaten of individuele parkeermeters.
2. Het in werking stellen van de parkeerapparatuur geschiedt door middel van een pinpas/contactloos betalen.
3. Indien de parkeerplaats is voorzien van parkeerapparatuur waar een kenteken moet worden ingevoerd, dient het kenteken van het voertuig dat geparkeerd wordt volledig en correct te worden ingetoetst.
4. Indien de parkeerplaats is voorzien van een parkeerautomaat, waar geen kenteken van het voertuig dient te worden ingevoerd, dient na de betaling van de verschuldigde parkeerbelasting verkregen

- parkeerkaart als bewijs van betaling goed leesbaar achter de voorruit van het voertuig te worden geplaatst.
5. Op de parkeerkaart worden tenminste vermeld jaar, dag en maand van de parkeerhandeling, alsmede tijdstip afluop betaalde parkeertijd; het betaalde bedrag; het nummer van de parkeerautomaat; het doorlopende nummer van de parkeerkaart.
  6. Een uit een parkeerautomaat verkregen parkeerkaart geldt uitsluitend als betaalbewijs van verschuldigde parkeerbelasting indien deze kaart is verkregen uit de automaat welke behoort bij de gebruikte parkeerplaats.
  7. In afwijking van het bepaalde onder artikel 4, eerste lid, kan het in werking stellen van de parkeerapparatuur tevens geschieden door het via een telefoon of RFID-kaart inloggen op de centrale computer. Hiertoe dient de belastingplichtige geregistreerd te zijn bij het bedrijf waarmee de gemeente Eindhoven een overeenkomst heeft gesloten. De aanvang van het parkeren meldt de belastingplichtige door de gebiedscode telefonisch, via een App of via een RFID-kaart door te geven aan de centrale computer. Tevens dient de belastingplichtige de overige voorwaarden van het bedrijf in acht te nemen.
  8. Parkeervergunninghouders dienen tijdens het parkeren de vergunning goed leesbaar achter de voorruit van het voertuig te plaatsen conform de op de in de vergunning aangegeven plaats.
  9. In afwijking van het bepaalde onder artikel 4, onderdeel h, dienen parkeervergunninghouders die geen pas ontvangen te zorgen dat het kenteken van het voertuig waar mee geparkeerd wordt volledig en correct geregistreerd is bij de gemeente.
  10. Indien een wielklem is aangebracht vindt de voldoening op aangifte hiervan gelijktijdig plaats met de betaling van de kosten van het aanbrengen en verwijderen van de wielklem op de wijze als is aangegeven in de Wegsleepverordening 2017, vastgesteld op 31 januari 2017.

#### Artikel 5 Locaties betaald parkeren

2. Deze parkeerplaatsen zijn aangegeven met het RVV-bord BW-111. Daarbij is soms gekozen voor een zone om een groter gebied toe te wijzen. Binnen dit betaald parkeren regime mogen de parkeerplaatsen gebruikt worden als voldaan is aan de fiscale verplichting. Binnen dit aanwijs- en uitwerkingsbesluit wordt naast de locatietoewijzing ook vastgelegd welk tariefcode en welke betaaltijden gelden op de betreffende locatie.
3. Er worden geen vergunningen of ontheffingen uitgegeven in hiervoor genoemde straten, met uitzondering van hulpverlenersvergunningen zoals bedoeld in artikel 12a en deelautovergunningen, zoals bedoeld in artikel 18a tot en met c. Tariefcodes kunnen worden geraadpleegd in de tarieven-tabel van de vigerende Verordening parkeerbelasting. Betaald parkeren is ingevoerd in de straten:

#### Centrum gebied

Zone	Straat	Details	Tarief code	Betaal tijden	Maximale Parkeerduur
111	Dommelstraat	Tussen Tramstraat en de Dommel	A2	I	N.v.t.
111	Molenveld	Ter hoogte van huisnummer 14	A2	I	N.v.t.
111	Raiffeisenstraat	Gehele straat	A2	I	N.v.t.
111	Raiffeisenterrein	Parkeertrein	A3	I	N.v.t.
111	Stationsplein	Voorzijde station (VVV terrein)	A1	I	N.v.t.
111	Stationsweg	Gehele straat	A1	I	N.v.t.
111	Tramstraat	Tussen Kanaalstraat en Tramstraat 23	A2	I	N.v.t.
112	Bergstraat	Ter hoogte van huisnummers 38 t/m 48	A2	I	N.v.t.
112	Hoogstraat	Tussen Mauritsstraat en Grote Berg	A2	I	N.v.t.
112	Kleine Berg	Gehele straat	A1	I	N.v.t.
112	Keizersgracht	Gehele terrein	A1	I	N.v.t.
112	Wilhelminaplein	Tussen Willemstraat en huisnummer 25	A2	I	N.v.t.
112	Willem de Zwijgerstraat	Tussen Grote Berg en Sint Catharinastraat	A2	I	N.v.t.
113	Lichtstraat	Gehele straat	A2	I	N.v.t.
113	Mathildelaan	Ter hoogte van politiebureau	A2	I	N.v.t.
113	Victoriapark	Gehele terrein	A2	I	N.v.t.
113	Willemstraat	Tussen Vonderweg en Keizersgracht	A2	I	N.v.t.

#### Schilwijk en restgebied

Zone	Straat	Details	Tarief code	Betaal tijden	Maximale Parkeerduur
215	Pastoor Harkxplein	Voorplein	B2	I	N.v.t.
336	Javalaan	Tussen Insulindelaan en IJzeren man	C5	V	N.v.t.

410	Boschdijk	Tussen Pastoor Peterstraat en Nieuwe Fellenoord	B1	I	N.v.t.
411	Marconilaan	3 plaatsen (ventweg ter hoogte van nr. 74)	C1	I	N.v.t.
412/413	Kruisstraat	Tussen Gildelaan en Woenselse Markt	B1	I	N.v.t.
614	Klipperstraat	Parkeerterrein achter winkelcentrum	B7	I	N.v.t.
612/615	St. Trudoplein	Tussen Schootsestraat en Doelenstraat	B1	I	N.v.t.
616	Ir Kalffstraat	Gehele straat	D1	I	N.v.t.
616	Ir van der Pollstraat	Gehele straat	D1	I	N.v.t.
616	Ketelhuisplein	Gehele straat	D1	I	N.v.t.
616	Laboratoriumstraat	Gehele straat	D1	I	N.v.t.
616	Leidingstraat	Gehele straat	D1	I	N.v.t.
616	Philitleaan	Gehele straat	D1	I	N.v.t.
616	Torenallee	Gehele straat	D1	I	N.v.t.
616	Apparaten-straat	Gehele straat	D1	I	N.v.t.
616	Leidingstraat	Gehele straat	D1	I	N.v.t.
616	Machinekamer	Gehele straat	D1	I	N.v.t.
616	Pr. Horwitzstraat	Gehele straat	D1	I	N.v.t.
616	Stoomstraat	Gehele straat	D1	I	N.v.t.
616	Veemstraat	Gehele straat	D1	I	N.v.t.
616	Walserijstraat	Gehele straat	D1	I	N.v.t.
711	Hoogstraat	Tussen huisnummers 149 en 163	B1	I	N.v.t.

## Artikel 6 . Locaties betaald parkeren en vergunningen

### Centrum gebieden :

#### 1 . Zone 111 Stratumsedijk

- a. Betaald parkeren is ingevoerd in de straten:

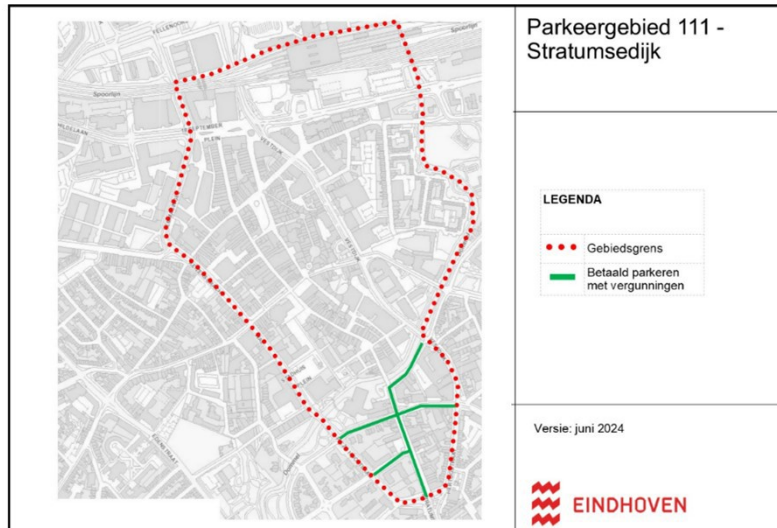
Straat	Tariefcode	Betaal t i j d e n
Bilderdijklaan (tussen Wal en Stratumsedijk), Bleekweg, Geldropseweg (tussen Stratumsedijk en Vestdijk), Jan Smitzlaan (tussen P Czn Hoofllaan en Stratumsedijk), Stratumsedijk (tussen Bleekweg en P Czn Hoofllaan)	A2	I

- b. Voor een parkeervergunning in gebied 111 Stratumsedijk komen, onder voorwaarden als bedoeld in artikel 10 en verder, de bewoners en ondernemers van de volgende straten in aanmerking:

#### Straat

Bilderdijklaan (tussen Wal en Stratumsedijk), Bleekweg, Geldropseweg (tussen Stratumsedijk en Vestdijk), Hertogstraat (oneven tussen Geldropseweg en Stratumsedijk), Jan Smitzlaan (tussen P Czn Hoofllaan en Stratumsedijk), P Czn Hoofllaan (oneven tussen Stratumsedijk en Wal), Stratumsedijk (tussen Bleekweg en P Czn Hoofllaan),

- c. In dit gebied wordt geen digitale bezoekersregeling uitgegeven.  
d. In dit gebied worden zevendaagse parkeervergunningen uitgegeven.  
e. Voor dit gebied worden geen nieuwe 2e bewonersvergunningen verstrekt; en bestaande 2e bewonersvergunningen worden vanaf 2030 niet meer verlengd.  
f. Het maximaal aantal uit te geven vergunningen voor dit gebied bedraagt:



<b>Capaciteit</b>	<b>Maximaal aantal vergunningen</b>
83	104

## 2. Zone 112 Don Boscostraat

a. Betaald parkeren is ingevoerd in de straten:

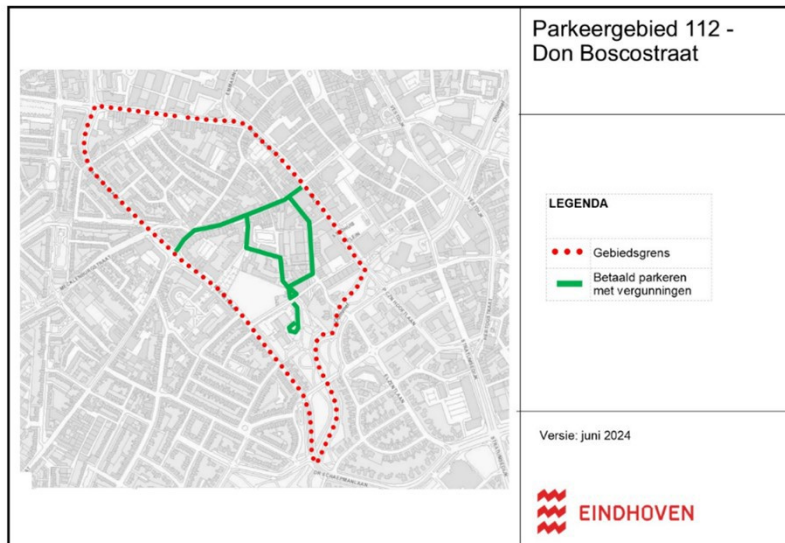
<b>Straat</b>	<b>Tariefcode</b>	<b>Betaal tijden</b>
Deken van Somerenstraat, Don Boscostraat, Frederik van Eedenplein, Grote Berg, Paradijslaan, Zwembadweg (tussen Paradijslaan en Don Boscostraat),	A1 + A4	I

b. Voor een parkeervergunning in gebied 112 Don Boscostraat komen, onder voorwaarden als bedoeld in artikel 10 en verder, de bewoners en ondernemers van de volgende straten in aanmerking. Daarnaast komen ook in aanmerking de bewoners en ondernemers van:

**Straat**  
Deken van Somerenstraat, Don Boscostraat, Frederik van Eedenplein, Grote Berg, Luciferstraat, Paradijslaan, Zwembadweg (tussen Paradijslaan en Don Boscostraat),

- c. Bewoners kunnen een digitale bezoekersregeling aanvragen.
- d. In dit gebied worden geen zevendaagse parkeervergunningen uitgegeven.
- e. Voor dit gebied worden geen nieuwe 2e bewonersvergunningen verstrekt; en bestaande 2e bewonersvergunningen worden vanaf 2030 niet meer verlengd
- f. Het maximaal aantal uit te geven vergunningen voor dit gebied bedraagt:

<b>apaciteit</b>	<b>Maximaal aantal vergunningen</b>
107	55



### 3. Zone 113 Witte Dame

a. Betaald parkeren is ingevoerd in de straten:

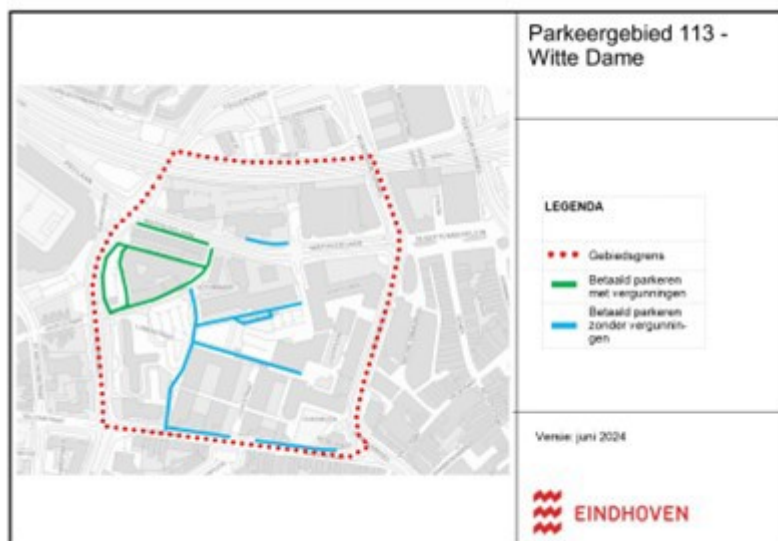
Straat	Tariefcode	Betaal tijden
Gagelstraat (tussen Mathildelaan en Vonderweg), Mathildelaan, Victoriapark	A2	I

b. Voor een parkeervergunning in gebied 113 Witte Dame komen, onder voorwaarden als bedoeld in artikel 10 en verder, de bewoners en ondernemers van de volgende straten in aanmerking:

Straat
Gagelstraat (tussen Mathildelaan en Vonderweg), Mathildelaan en Victoriapark

- c. Bewoners kunnen een digitale bezoekersregeling aanvragen.
- d. In dit gebied worden geen zevendaagse parkeervergunningen uitgegeven.
- e. Het maximaal aantal uit te geven vergunningen voor dit gebied bedraagt:

C apaciteit	Maximaal aantal vergunningen
44	18



**Parkeerterrein en overige locaties centrum gebieden :**

**4. Zone 111 Terrein Tramstraat**

- a. Betaald parkeren is ingevoerd op het terrein Tramstraat met tariefcode A3 en betaaltijd I.
- b. Voor dit gebied worden geen nieuwe parkeervergunningen verstrekt; alle reeds uitgegeven vergunningen blijven geldig totdat het parkeerterrein opgeheven wordt.
- c. In dit gebied wordt geen digitale bezoekersregeling uitgegeven.
- d. In dit gebied worden geen zevendaagse parkeervergunningen uitgegeven.
- e. Vergunning Terrein Tramstraat is ook geldig op het terrein Raiffeisen.
- f. Het maximaal aantal uit te geven vergunningen voor dit gebied bedraagt 40 (capaciteit 81).

**5. Zone 111 Terrein Raiffeisen**

- a. Betaald parkeren is ingevoerd op het terrein Raiffeisen met tariefcode A3 en betaaltijd I.
- b. Voor dit gebied worden geen nieuwe parkeervergunningen verstrekt; alle reeds uitgegeven vergunningen blijven geldig totdat het parkeerterrein opgeheven wordt.
- c. In dit gebied wordt geen digitale bezoekersregeling uitgegeven.
- d. In dit gebied worden geen zevendaagse parkeervergunningen uitgegeven.
- e. Het maximaal aantal uit te geven vergunningen voor dit gebied bedraagt 20 (capaciteit 50).

**6. Zone 112 Terrein de Rungraaf**

- a. Betaald parkeren is ingevoerd op het terrein De Rungraaf met tariefcode A1 en betaaltijd I
- b. Voor een vergunning parkeerterrein op het onder a. genoemde parkeerterrein komen in aanmerking de bewoners gevestigd in de buurten 111 Binnenstad, 112 de Bergen, 113 Witte Dame en 114 Fellenoord.
- c. Voor een bedrijfsparkeervergunning komen in aanmerking de bedrijven gevestigd aan de Kleine Berg.
- d. In dit gebied wordt geen digitale bezoekersregeling uitgegeven:
- e. In dit gebied worden zevendaagse parkeervergunningen uitgegeven.
- f. Het maximaal aantal uit te geven vergunningen voor dit gebied bedraagt 35 (capaciteit 96).

**7. Zone 114 Parkeerdekken 't Eindje**

- a. Betaald parkeren is ingevoerd op Parkeerdekken 't Eindje met tariefcode A3 en betaaltijd I.
- b. Voor een gratis bedrijfsparkeervergunning voor Parkeerdekken 't Eindje komen in aanmerking VastNed Offices Benelux Holding B.V. (Antareslaan 69, 2132JE te Hoofddorp), HooglandInvestments B.V. (Postbus 100, 5580AC te Waalre) en Merin B.V. (Bogert 9, 5612LX Eindhoven)
- c. In dit gebied wordt geen digitale bezoekersregeling uitgegeven.
- d. In dit gebied worden geen andere parkeervergunningen uitgegeven.
- e. Het maximaal aantal uit te geven vergunningen voor dit gebied bedraagt 166 (capaciteit 166).

### 8 . Zone 11 5 Terrein Prof. Dr. Dorgelolaan

- Betaald parkeren is ingevoerd op het terrein Prof. Dr. Dorgelolaan met tariefcode B2 en betaaltijd I.
- Voor dit gebied worden geen nieuwe parkeervergunningen verstrekt; alle reeds uitgegeven vergunningen blijven geldig totdat het parkeerterrein opgeheven wordt.
- In dit gebied wordt geen digitale bezoekersregeling uitgegeven.
- Het maximaal aantal uit te geven vergunningen voor dit gebied bedraagt 200 (capaciteit 249).

### Schilwijken

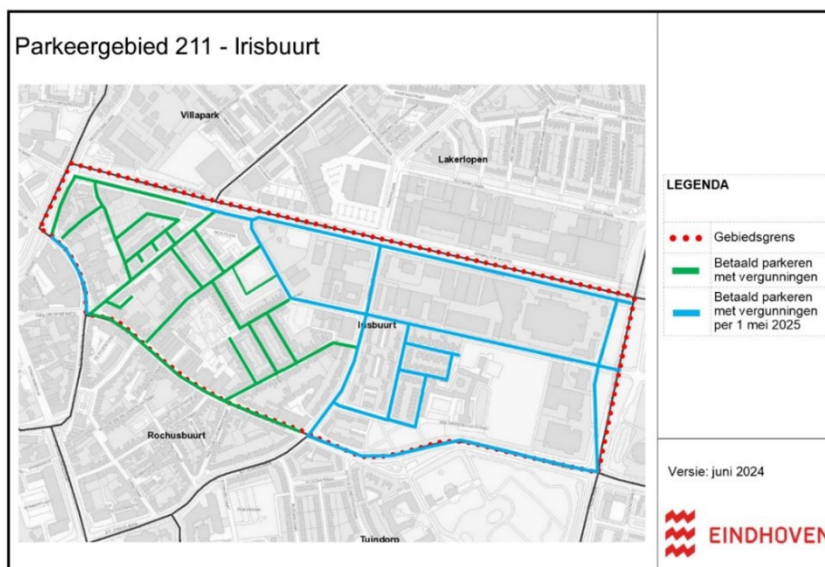
#### 9 . Zone 211 Irisbuurt

- Betaald parkeren is en/of wordt ingevoerd op alle openbare wegen en parkeerplekken in de Irisbuurt, het gebied begrensd door de Kanaaldijk-Zuid, Hugo van der Goeslaan, Geldropseweg, Vestdijk en de Dommel. Hierbij geldt:
  - Betaald parkeren geldt per 1 mei 2025 in de straten waar nog geen betaald parkeren geldt.
  - Tariefcode voor straten ten westen van en inclusief de Gabriël Metsulaan is: Tariefcodes B1+B5
  - Tariefcode voor de overige straten in het gebied is: Tariefcodes B2+B5
  - Betaaltijd voor het gehele gebied is: Betaaltijd I
- Voor een parkeervergunning in gebied 211 Irisbuurt komen, onder voorwaarden als bedoeld in artikel 10 en verder, de bewoners en ondernemers van de volgende straten in aanmerking:

**In aanmerking:** Adolf van Cortenbachstraat, Bleekstraat, Dukaatstraat, Franciscus Sonniusstraat, Godschalk Rosemondstraat, Geldropseweg (tussen Vestdijk en Gabriël Metsulaan), Guldenstraat, Havenstraat, Havensingel, Johannes van Eindhovenstraat, Kanaaldijk-Zuid (tussen Bleekstraat en Tongelresestraat), Kleine Bleekstraat, Korte Havenstraat, Lodewijk Houbenstraat, Methusalemplein, Schellingstraat, Stuiverstraat, Tongelresestraat (tussen Vestdijk en Kanaaldijk-Zuid), Vestdijk (tussen Bleekstraat en Geldropseweg), Voorterweg.

**In aanmerking per 1 mei 2025:** Dirk Boutsiaan, Frans Masereelstraat, Gabriel Metsulaan, Geldropseweg (tussen Gabriel Metsulaan en Piuslaan), Hugo van der Goeslaan (tussen Kanaaldijk-Zuid en Geldropseweg), Joachim Patinirstraat, Kanaaldijk-Zuid (tussen Tongelresestraat en Kadebrug-West), Lucas Gasselstraat, Maria van Oosterwijkstraat, Pieter Aertsenstraat, Van Wassenhovestraat,

- Bewoners kunnen, onder voorwaarden als bedoeld in artikel 10 en verder, een digitale bezoekersregeling aanvragen.
- In dit gebied worden, onder voorwaarden als bedoeld in artikel 10 en verder, zevendaagse parkeervergunningen uitgegeven.
- Het maximaal aantal uit te geven vergunningen voor dit gebied bedraagt:





<b>C capaciteit</b>	<b>Maximaal aantal vergunningen</b>
1104	1380

### 1 0 . Zone 21 2 Rochusbuurt

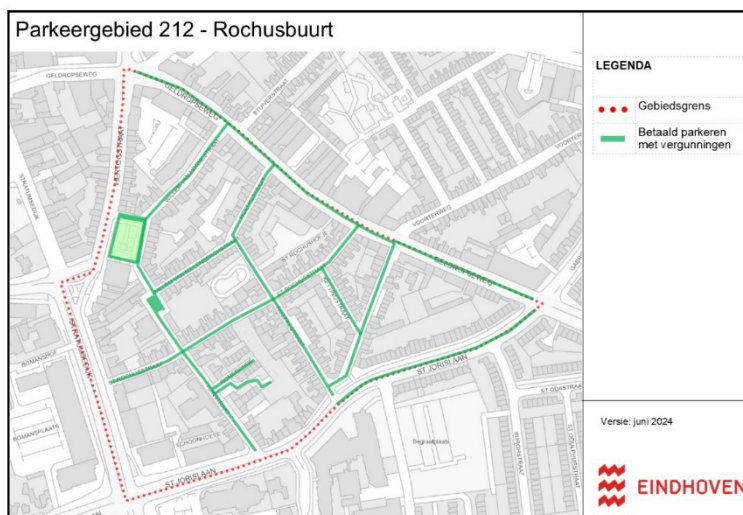
- a. Betaald parkeren is ingevoerd op alle openbare wegen en parkeerplekken in de Rochusbuurt, het gebied begrensd door de Geldropseweg, St Jorislaan, Stratumsedijk en Hertogstraat. Hierbij geldt:
  - Tariefcode voor het gehele gebied is: Tariefcodes B1+B5.
  - Betaaltijd voor het gehele gebied is: Betaaltijd I
- b. Voor een parkeervergunning in gebied 212 Rochusbuurt komen, onder voorwaarden als bedoeld in artikel 10 en verder, de bewoners en ondernemers van de volgende straten in aanmerking.

#### Straten

Geldropseweg (tussen Vestdijk en Voorteweg, Hertog Hendrik van Brabantplein, Hoefkestraat, Jan van Schoonvorststraat, Kettingstraat, Pastoor Dijkmansstraat, Romerohof, St Jorislaan (tussen Geldropseweg en Tuinstraat), St Rochusstraat, Tuinstraat, Willem van Hornestraat, Willem van Millenberchstraat

- c. Bewoners kunnen, onder voorwaarden als bedoeld in artikel 10 en verder, een digitale bezoekersregeling aanvragen.
- d. Het maximaal aantal uit te geven vergunningen voor dit gebied bedraagt:

<b>C capaciteit</b>	<b>Maximaal aantal vergunningen</b>
453	453



### 1 1 . Zone 21 3 Elzent -Noord

- a. Betaald parkeren is ingevoerd op alle openbare wegen en parkeerplekken in Elzent-Noord, het gebied begrensd door de P Czn Hooftlaan, Stratumsedijk, Elzentlaan, Dr Schaepmanlaan en de Dommel. Hierbij geldt:
  - Tariefcode voor het gehele gebied is: Tariefcodes B2+B5.
  - Betaaltijd voor het gehele gebied is: Betaaltijd I



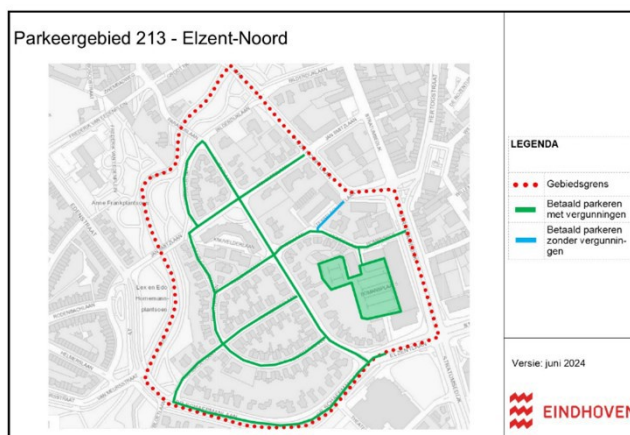
- b. Voor een parkeervergunning in gebied 213 Elzent-Noord komen, onder voorwaarden als bedoeld in artikel 10 en verder, de bewoners en ondernemers van de volgende straten in aanmerking.

**Straten**

Bomanshof, Bomansplaats, Dr Schaeplemanlaan, Elzentlaan, Jacob Catslaan, Jan Smitzlaan (tussen Jacob Catslaan en P CZN Hooftlaan), Poiterslaan, Ruusbroeclaan, Tesselschadelaan, Tollenslaan, Vondellaan

- c. Bewoners kunnen, onder voorwaarden als bedoeld in artikel 10 en verder, een digitale bezoekers-regeling aanvragen.  
d. In dit gebied worden, onder voorwaarden als bedoeld in artikel 10 en verder, zevendaagse vergunningen uitgegeven.  
e. Het maximaal aantal uit te geven vergunningen voor dit gebied bedraagt:

C capaciteit	Maximaal aantal vergunningen
488	610



**1 2 . Zone 21 4 Tuindorp**

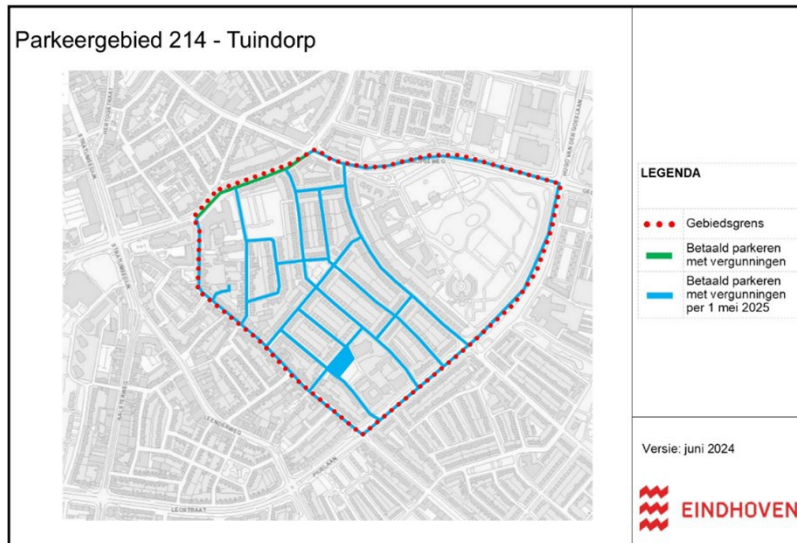
- a. Betaald parkeren is en/of wordt ingevoerd op alle openbare wegen en parkeerplekken in Tuindorp, het gebied begrensd door Geldropseweg, Piuslaan, Heezerweg, Gasthuisstraat en St Jorislaan. Hierbij geldt:
- Betaald parkeren wordt op 1 mei 2025 ingevoerd in de straten waar nog geen betaald parkeren geldt.
  - Tariefcode voor het gehele gebied zijn: Tariefcodes B2+B5.
  - Betaaltijd voor het gehele gebied is: Betaaltijd I
- b. Voor een parkeervergunning in gebied 214 Tuindorp komen, onder voorwaarden als bedoeld in artikel 10 en verder, de bewoners en ondernemers van de volgende straten in aanmerking:

**In aanmerking:** St Jorislaan(tussen Geldropseweg en Stratumsedijk)

**In aanmerking per 1 m ei 2025:** 1e Wilakkersstraat, 2e Wilakkersstraat Achterstraat, Burghplein, Burghstraat, Gasthuisstraat, Gebroeders van Doornestraat, Geldropseweg (tussen St Jorislaan en Piuslaan), Glorieuxlaan, Heezerweg (tussen Gasthuisstraat en Piuslaan) Petrus Dondersstraat, Piuslaan (tussen Geldropseweg en Heezerweg), Schalmstraat, St Adrianusstraat, St Christoffelstraat, St Hubertusstraat, St Jansweg, St Leonardusstraat, St Nicasiusstraat, St Odastraat, St Odulphusstraat, St Servaasplein, St Servaasweg,

- c. Bewoners kunnen, onder voorwaarden als bedoeld in artikel 10 en verder, een digitale bezoekers-regeling aanvragen.  
d. In dit gebied worden, onder voorwaarden als bedoeld in artikel 10 en verder, zevendaagse parkeervergunningen uitgegeven.  
e. Het maximaal aantal uit te geven vergunningen voor dit gebied bedraagt:

C capaciteit	Maximaal aantal vergunningen
945	1181



### 13. Zone 215 Joriskwartier

- a. Betaald parkeren is en/of wordt ingevoerd op alle openbare wegen en parkeerplekken in Joriskwartier, het gebied begrensd door Piuslaan, Heezerweg, Gasthuisstraat, St Jorislaan, Stratumsedijk en Leenderweg. Hierbij geldt:
  - Betaald parkeren wordt op 1 mei 2025 ingevoerd in de straten waar nog geen betaald parkeren geldt.
  - Tariefcode voor het gehele gebied zijn: Tariefcodes B2+B5.
  - Betaaltijd voor het gehele gebied is: Betaaltijd I
- b. Voor een parkeervergunning in gebied 215 Joriskwartier komen, onder voorwaarden als bedoeld in artikel 10 en verder, de bewoners en ondernemers van de volgende straten in aanmerking:

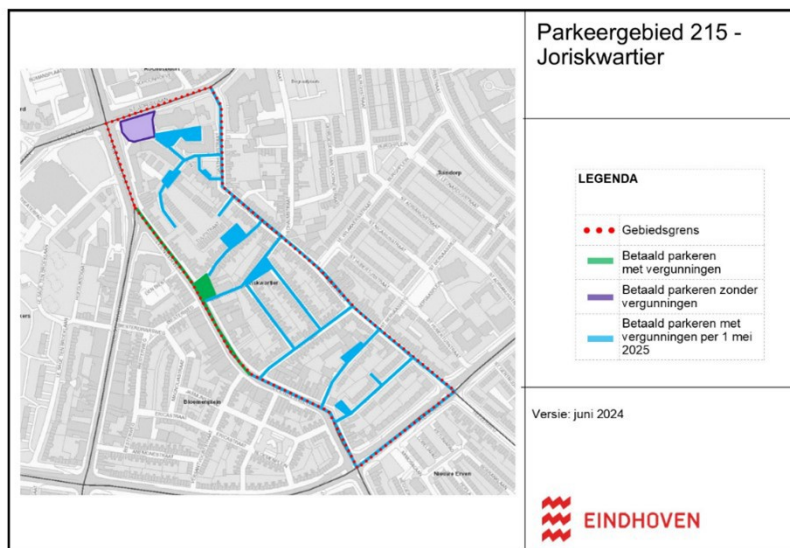
**In aanmerking:** Leenderweg (tussen Stratumsedijk en Heistraat, inclusief plein ter hoogte van Rozemarijnstraat)

**In aanmerking per 1 mei 2025:** Amaryllisstraat, Azaleastraat, Dopheide, Gasthuisstraat, Heezerweg (tussen Gasthuisstraat en Piuslaan), Heistraat, Leenderweg (tussen Heistraat en Piuslaan), Lupinestraat, Pastoor Harkxplein, Pastoor Sickingstraat, Piuslaan (tussen Heezerweg en Leenderweg), Rozemarijnstraat, Spiraeastraat, Tulpstraat

- c. Bewoners kunnen, onder voorwaarden als bedoeld in artikel 10 en verder, een digitale bezoekersregeling aanvragen.
- d. In dit gebied worden, onder voorwaarden als bedoeld in artikel 10 en verder, zevendaagse parkeervergunningen uitgegeven.
- e. Het maximaal aantal uit te geven vergunningen voor dit gebied bedraagt:

**C capaciteit**  
604

**Maximaal aantal vergunningen**  
755



#### 1 4 . Zone 21 6 Bloemenplein

- a. Betaald parkeren is en/of wordt ingevoerd op alle openbare wegen en parkeerplekken in Bloemenplein, het gebied begrensd door Leenderweg, Leostraat en Aalsterweg. Hierbij geldt:
- Betaald parkeren wordt op 1 mei 2025 ingevoerd in de straten waar nog geen betaald parkeren geldt.
  - Tariefcode voor de Aalsterweg Tariefcode B1 + B5
  - Tariefcode voor de Leenderweg Tariefcode B1
  - Tariefcode voor de resterende straten in het gebied: Tariefcodes B2+B5.
  - Betaaltijd voor het gehele gebied is: Betaaltijd I
- b. Voor een parkeervergunning in gebied 216 Bloemenplein komen, onder voorwaarden als bedoeld in artikel 10 en verder, de bewoners en ondernemers van de volgende straten in aanmerking:

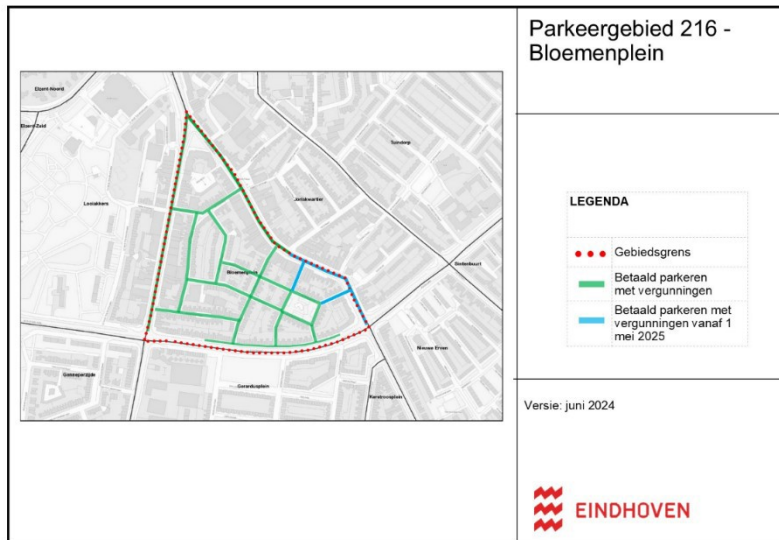
**In aanmerking:** Aalsterweg (tussen Stratumsedijk en Leostraat), Anemonestraat, Asterstraat, Biesterdarsweg, Biesterweg, Bloemenplein, Ericastraat, Jasmijnstraat, Leenderweg (tussen Stratumsedijk en Heistraat), Leliestraat, Leostraat (ventweg tussen Aalsterweg en Leenderweg), Magnoliastraat, Versantvoortstraat

**In aanmerking per 1 mei 2025:** Crocusstraat, Leenderweg (tussen Heistraat en Piuslaan), Narcisstraat

- c. Bewoners kunnen, onder voorwaarden als bedoeld in artikel 10 en verder, een digitale bezoekersregeling aanvragen.
- d. In dit gebied worden, onder voorwaarden als bedoeld in artikel 10 en verder, zevendaagse parkeervergunningen uitgegeven.
- e. Het maximaal aantal uit te geven vergunningen voor dit gebied bedraagt:

**C apaciteit**  
587

**Maximaal aantal vergunningen**  
734



### 15. Zone 217 Looiakkers

- a. Betaald parkeren is en/of wordt ingevoerd op alle openbare wegen en parkeerplekken in Looiakkers, het gebied begrensd door Stratumsedijk, Aalsterweg, Boutenslaan, Alberdingk Thijmalaan, Dr Schaezmanlaan en Elzentlaan. Hierbij geldt:
- Betaald parkeren wordt op 1 april 2025 ingevoerd in de straten waar nog geen betaald parkeren geldt.
  - Tariefcode voor de Aalsterweg Tariefcodes B1+B5
  - Tariefcode voor de resterende straten in het gebied: Tariefcodes B2+B5.
  - Betaaltijd voor het gehele gebied is: Betaaltijd I
- b. Voor een parkeervergunning in gebied 217 Looiakkers komen, onder voorwaarden als bedoeld in artikel 10 en verder, de bewoners en ondernemers van de volgende straten in aanmerking:

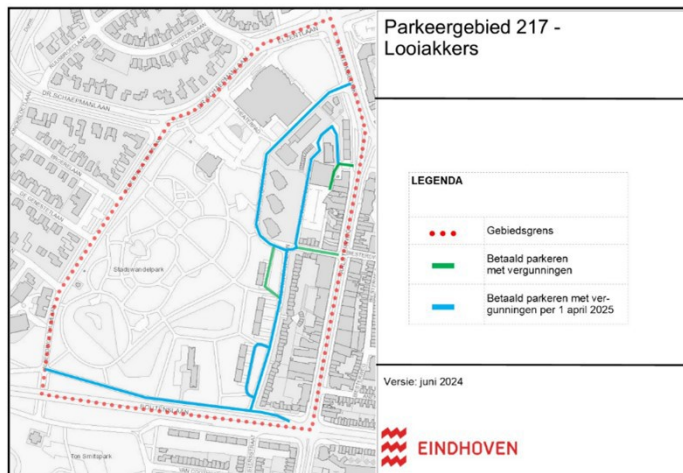
In aanmerking : Anna Bijnsweg, Looiakkerstraat

In aanmerking per 1 april 2025 : La Sage Ten Broeklaan, Hofdijkstraat, Boutenslaan

- c. Bewoners kunnen, onder voorwaarden als bedoeld in artikel 10 en verder, een digitale bezoekers-regeling aanvragen.
- d. In dit gebied worden, onder voorwaarden als bedoeld in artikel 10 en verder, zevendaagse parkeervergunningen uitgegeven.
- e. Het maximaal aantal uit te geven vergunningen voor dit gebied bedraagt:

**C apaciteit**  
268

**Maximaal aantal vergunningen**  
335



### 16. Zone 218 Elzent-Zuid

- a. Betaald parkeren is en/of wordt ingevoerd op alle openbare wegen en parkeerplekken in Elzent-Zuid, het gebied begrensd door Alberdingk Thijmlaan, Boutenslaan, de Tongelreep en Dr Schaepmanlaan. Hierbij geldt:
- Betaald parkeren wordt op 1 april 2025 ingevoerd in de straten waar nog geen betaald parkeren geldt.
  - Tariefcode voor het gehele gebied is: Tariefcodes B2+B5.
  - Betaaltijd voor het gehele gebied is: Betaaltijd I
- b. Voor een parkeervergunning in gebied 218 Elzent-Zuid komen, onder voorwaarden als bedoeld in artikel 10 en verder, de bewoners en ondernemers van de volgende straten in aanmerking:

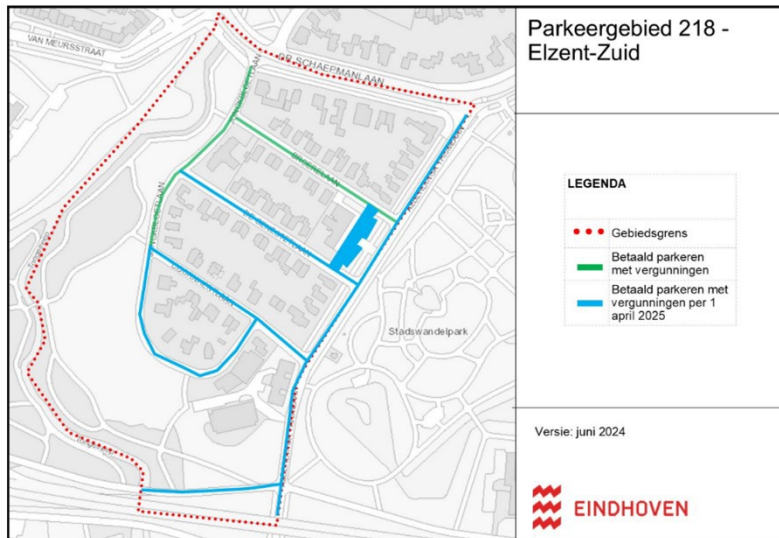
**In aanmerking :** Broerelaan, Jonckbloetlaan

**In aanmerking per 1 april 2025 :** Karel van den Woestenijlaan, Coornhertlaan, De Genestetlaan, Alberdingk Thijmlaan

- c. Bewoners kunnen, onder voorwaarden als bedoeld in artikel 10 en verder, een digitale bezoekersregeling aanvragen.
- d. In dit gebied worden, onder voorwaarden als bedoeld in artikel 10 en verder, zevendaagse parkeervergunningen uitgegeven.
- e. Het maximaal aantal uit te geven vergunningen voor dit gebied bedraagt:

**C capaciteit**  
244

**Maximaal aantal vergunningen**  
305



### 17. Zone 311 Villapark

- a. Betaald parkeren is en/of wordt ingevoerd op alle openbare wegen en parkeerplekken in Villapark, het gebied begrensd door Fuutlaan, Insulindelaan, Tongelresestraat, het Eindhovens Kanaal en de Dommel. Hierbij geldt:
- Betaald parkeren wordt op 1 maart 2025 ingevoerd in de straten waar nog geen betaald parkeren geldt.
  - Tariefcode voor het parkeerterrein aan de Rietvinkstraat is: Tariefcode B7
  - Tariefcodes voor alle resterende straten in het gebied zijn: Tariefcodes B2+B5.
  - Betaaltijd voor het gehele gebied is: Betaaltijd I
- b. Voor een parkeervergunning in gebied 311 Villapark komen, onder voorwaarden als bedoeld in artikel 10 en verder, de bewoners en ondernemers van de volgende straten in aanmerking:

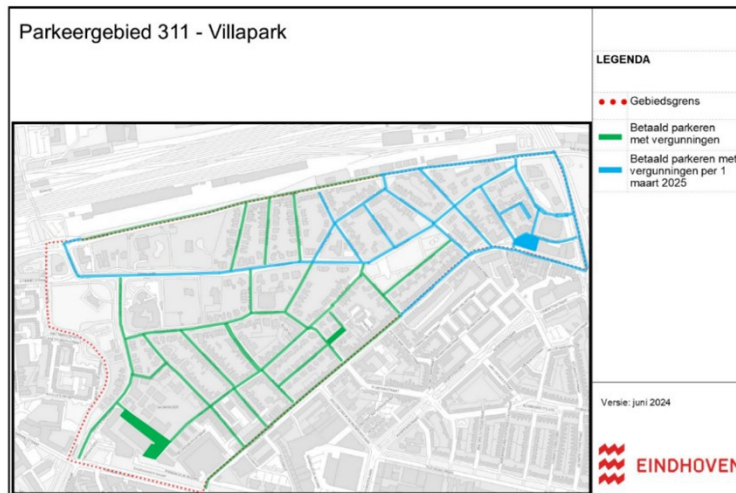
**In aanmerking:** Dommelhoevstraat, Eksterlaan, Fazantlaan, Fuutlaan (tussen Stationsweg en Lijsterlaan), Gaailaan, Haviklaan, Koe-koeklaan, Kwartelstraat, Lakerstraat, Leeuweriklaan, Merellaan, Nachtegaallaan, Patrijsstraat, Pauwlaan, Pelikaanlaan, Reigerlaan, Roeklaan, Sperwerlaan, Tongelresestraat (tussen Kanaaldijk-Noord en Pelikaanlaan), Treurenburgstraat, Valklaan, Vinkenhofje, Zilvermeeuwlaan

**In aanmerking per 1 maart 2025 :** Fuutlaan (tussen Lijsterlaan en Insulindelaan), Goorstraat, Insulindelaan (tussen Fuutlaan en Tongelresestraat), Kievitlaan, Lijsterlaan, Meerkollaan, Pluvierlaan, Parklaan, Rietvinkstraat, Sniphof, Tapuitstraat, Tongelresestraat (tussen Pelikaanlaan en Insulindelaan) Uiverlaan, Zandstraat

- c. Bewoners kunnen, onder voorwaarden als bedoeld in artikel 10 en verder, een digitale bezoekers-regeling aanvragen.
- d. In dit gebied worden, onder voorwaarden als bedoeld in artikel 10 en verder, zevendaagse parkeervergunningen uitgegeven.
- e. Het maximaal aantal uit te geven vergunningen voor dit gebied bedraagt:

C capaciteit	Maximaal aantal vergunningen
1146	1433





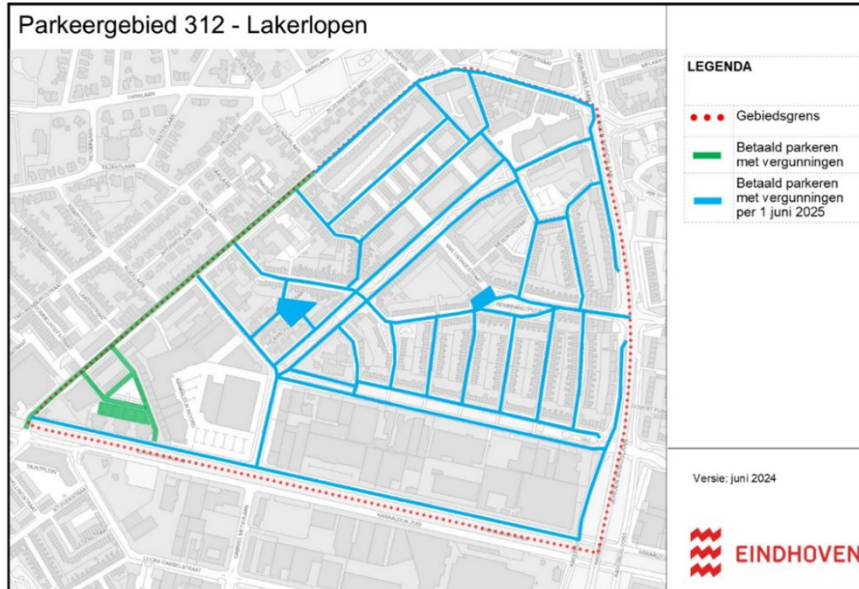
### 18. Zone 312 Lakerlopen

- a. Betaald parkeren is en/of wordt ingevoerd op alle openbare wegen en parkeerplekken in Lakerlopen, het gebied begrensd door Jeroen Boschlaan, Kanaaldijk-Noord en Tongelresestraat. Hierbij geldt:
- Betaald parkeren wordt op 1 juni 2025 ingevoerd in de straten waar nog geen betaald parkeren geldt.
  - Tariefcode voor het gehele gebied is: Tariefcodes B2+B5.
  - Betaaltijd voor het gehele gebied is: Betaaltijd I
- b. Voor een parkeervergunning in gebied 312 Lakerlopen komen, onder voorwaarden als bedoeld in artikel 10 en verder, de bewoners en ondernemers van de volgende straten in aanmerking:

**In aanmerking:** Picushof, Tongelresestraat (tussen Kanaaldijk-Noord en Pelikaanlaan)

**In aanmerking per 1 juni 2025:** Abraham van Diepenbeekstraat, Adriaen Brouwerstraat, Aelbert Cuypstraat, Antoon Derkinderenstraat, Bosboomstraat, Constant Nefkensstraat, Crabethstraat, Eekhoutstraat, Ferdinand Bolstraat, Frans Halsstraat, Gerard Doustraat, Hobbemastraat, Jacob Marisplein, Jan Steenstraat, Jan van Goyenstraat, Jeroen Boschlaan (tussen Kanaaldijk-Noord en Tongelresestraat), Kanaaldijk-Noord (tussen Jeroen Boschlaan en Tongelresestraat), Kempensebaan, Klein Tongelreplein, Mesdagstraat, Paulus Potterstraat, Picassohof, Pieter Breughelstraat, Rembrandtplein, Rubensstraat, Ruysdaelbaan, Tenierslaan, Terwestenstraat, Theodoor van Thuldenstraat, Tongelresestraat (tussen Pelikaanlaan en Jeroen Boschlaan), Van Dijkstraat, Van Minderhoutstraat, Van Ostadestraat, Veestraat, Vincent van Goghstraat, Willem van Konijnenburglaan, Wouwermanstraat

- c. Bewoners kunnen, onder voorwaarden als bedoeld in artikel 10 en verder, een digitale bezoekersregeling aanvragen.
- d. In dit gebied worden, onder voorwaarden als bedoeld in artikel 10 en verder, zevendaagse parkeervergunningen uitgegeven.
- e. Het maximaal aantal uit te geven vergunningen voor dit gebied bedraagt:



C capaciteit	Maximaal aantal vergunningen
1547	1934

#### 19. Zone 410 Limbeek -Zuid

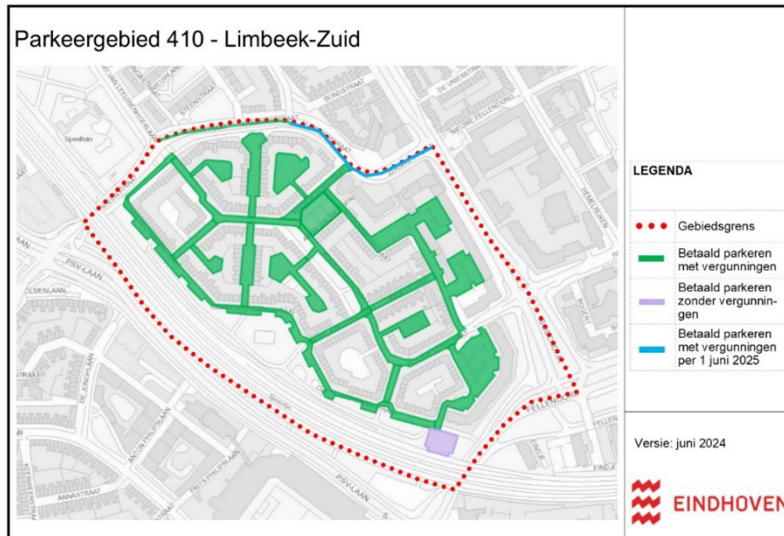
- a. Betaald parkeren is en/of wordt ingevoerd op alle openbare wegen en parkeerplekken in Limbeek-Zuid, het gebied begrensd door Boschdijk, de spoorlijn, Steenstraat, Kramersstraat, Lijmbeekstraat en Zernikestraat. Hierbij geldt:
- Betaald parkeren wordt op 1 juni 2025 ingevoerd in de straten waar nog geen betaald parkeren geldt.
  - Tariefcode voor het gehele gebied is: Tariefcodes B2+B5.
  - Betaaltijd voor het gehele gebied is: Betaaltijd I
- b. Voor een parkeervergunning in gebied 410 Limbeek-Zuid komen, onder voorwaarden als bedoeld in artikel 10 en verder, de bewoners en ondernemers van de volgende straten in aanmerking:

**In aanmerking:** Aletta Jacobsplein, Anne Walravenpad, Annie Romein-Verschoorstraat, Boschdijk (tussen Fellenoord en Zernikestraat), Carry Pothuis-Smitstraat, Christina Bakker-van Bossestraat, Clara Wichmannstraat, Kabelstraat, Kramersstraat, Marie Jungiusstraat, Roosje Vosstraat, Rosa Manusstraat, Steenstraat, Suze Groenewegstraat

**In aanmerking per 1 juni 2025:** Lijmbeekstraat (tussen Zernikestraat en Kramersstraat), Zernikestraat

- c. Bewoners kunnen, onder voorwaarden als bedoeld in artikel 10 en verder, een digitale bezoekers-regeling aanvragen.
- d. In dit gebied worden, onder voorwaarden als bedoeld in artikel 10 en verder, zevendaagse parkeervergunningen uitgegeven.
- e. Het maximaal aantal uit te geven vergunningen voor dit gebied bedraagt:

C capaciteit	Maximaal aantal vergunningen
842	1053



## 2 0 . Zone 411 Limbeek - Noord

- a. Betaald parkeren is en/of wordt ingevoerd op alle openbare wegen en parkeerplekken in Limbeek-Noord, het gebied begrensd door Marconilaan, Boschdijk, Steenstraat, Kramersstraat, Lijmbeekstraat, Zernikestraat en de spoorlijn. Hierbij geldt:
- Betaald parkeren wordt op 1 juni 2025 ingevoerd in de straten waar nog geen betaald parkeren geldt.
  - Tariefcodes voor de Boschdijk zijn: Tariefcodes B1+B5
  - Tariefcodes voor de resterende straten in het gebied zijn: Tariefcodes B2+B5.
  - Betaaltijd voor het gehele gebied is: Betaaltijd I
- b. Voor een parkeervergunning in gebied 411 Limbeek-Noord komen, onder voorwaarden als bedoeld in artikel 10 en verder, de bewoners en ondernemers van de volgende straten in aanmerking:

**In aanmerking:** Einsteinstraat, Leeghwaterstraat, Marconilaan (ventweg t.h.v. huisnummer 187)

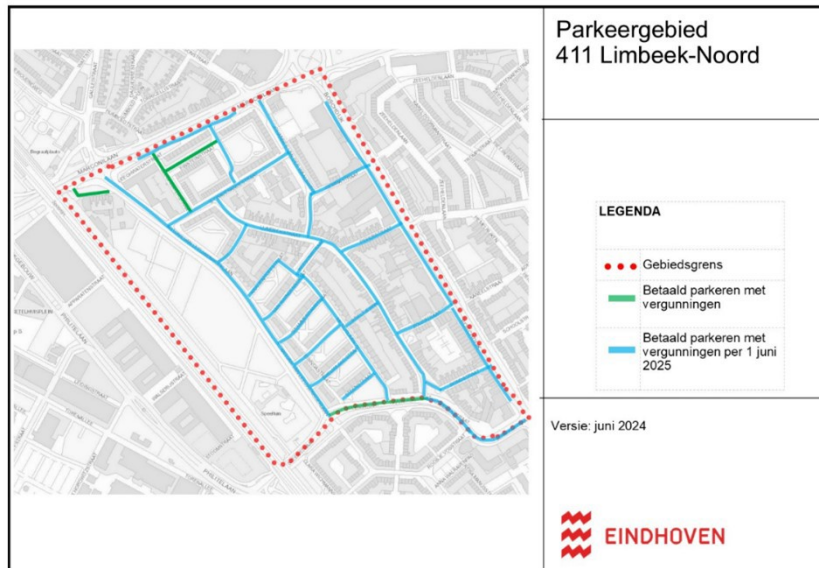
**In aanmerking per 1 juni 2025:** Antony van Leeuwenhoeklaan, Bondstraat, Boschdijk (tussen Marconilaan en Zernikestraat), Boschastraat, De Sitterstraat, Eisingastraat, Gemmastraat, 's Gravesandestraat, Jacob de Gelderstraat, Johannes van der Waalsweg, Kapteynstraat, Kraijenhoffstraat, Keesomstraat, Lijmbeekstraat, Marconilaan (tussen Antony van Leeuwenhoeklaan en Boschdijk), Metiuslaan, Nieuwlandstraat, Peperstraat, Pieter Calandstraat, Steenstraat, Swammerdamstraat, Van Marumstraat, Van Swindenstraat, Zernikestraat, Zoutstraat,

- c. Bewoners kunnen, onder voorwaarden als bedoeld in artikel 10 en verder, een digitale bezoekersregeling aanvragen.
- d. In dit gebied worden, onder voorwaarden als bedoeld in artikel 10 en verder, zevendaagse parkeervergunningen uitgegeven.
- e. Het maximaal aantal uit te geven vergunningen voor dit gebied bedraagt:

C apaciteit	Maximaal aantal vergunningen
711	889

## 2 1 . Zone 412/413 Hemelrijken / Gildebuurt

- a. Betaald parkeren is en/of wordt ingevoerd op alle openbare wegen en parkeerplekken in Hemelrijken / Gildebuurt, het gebied begrensd door Kronehoefstraat, Pastoriestraat, Veldmaarschalk Montgomerylaan, Pastoor Petersstraat en Boschdijk. Hierbij geldt:
- Betaald parkeren wordt op 1 juni 2025 ingevoerd in de straten waar nog geen betaald parkeren geldt.
  - Tariefcode voor de Boschdijk en Kruisstraat is: Tariefcode B1
  - Tariefcode voor Kronehoefstraat, Van Speijkstraat en Woenselse Markt is: Tariefcode B7
  - Tariefcode voor de resterende straten in het gebied: Tariefcodes B2+B5.
  - Betaaltijd voor het gehele gebied is: Betaaltijd I

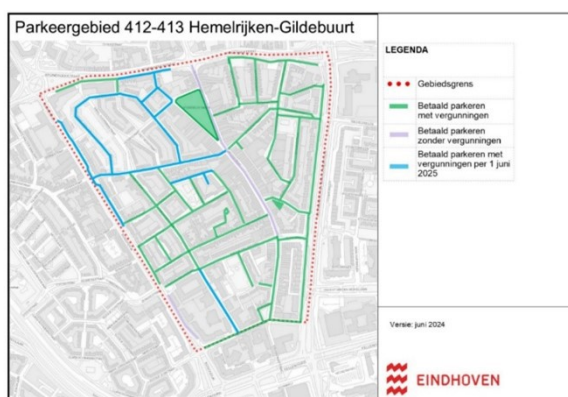


- b. Voor een parkeervergunning in gebied 412/413 Hemelrijken / Gildebuurt komen, onder voorwaarden als bedoeld in artikel 10 en verder, de bewoners en ondernemers van de volgende straten in aanmerking:

**In aanmerking:** Admiralenpad, Bakkerstraat, Boschdijk (tussen Nieuwe Fellenoord en Schoolstraat), De Vriesstraat, Dr. J. den Uylstraat, Dr. Willem Dreesstraat, Evertsenstraat, Gildelaan, Hemelrijken (tussen Van Kinsbergenstraat en Nieuwe Fellenoord), Houtstraat, Kanneelstraat, Kloosterdreef, Kruisstraat (tussen Pastoor Peterstraat en Gildelaan), Looierstraat, Maria Montessoristraat, Meester Kooningsplaats, Nieuwe Fellenoord, Pastoor Petersstraat, Pastoriestraat, Schoenmakerstraat, Schoolstraat, Slagerstraat, Spinnerstraat, Veldm. Montgomerylaan (Pastoor Peterstraat en Schoenmakerstraat), Verwerstraat, Visserstraat, Wassenaarstraat, Weverstraat, Willem Barentzstraat, Woenselse Markt, Zoutmanstraat

**In aanmerking per 1 juni 2025:** Barbarosstraat, Boschdijk (tussen Schoolstraat en Marconilaan), De Ruijterstraat, Hemelrijken, Karel Doormanstraat, Kloosterdreef, Kortenaerstraat, Kronehoefstraat, Piet Heinstraat, Trompstraat, Van Brakelstraat, Van Gentstraat, Van Kinsbergenstraat, Van Speijkstraat, Zeeheldenlaan

- c. Bewoners kunnen, onder voorwaarden als bedoeld in artikel 10 en verder, een digitale bezoekersregeling aanvragen.
- d. In dit gebied worden, onder voorwaarden als bedoeld in artikel 10 en verder, zevendaagse parkeervergunningen uitgegeven.
- e. Het maximaal aantal uit te geven vergunningen voor dit gebied bedraagt:



**C capaciteit**  
2199

**Maximaal aantal vergunningen**  
2749

## 2.2. Zone 414 Woenselse Watermolen

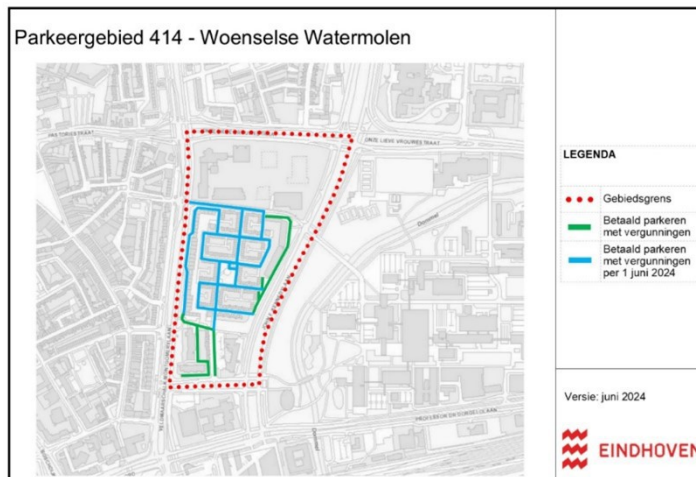
- a. Betaald parkeren is en/of wordt ingevoerd op alle openbare wegen en parkeerplekken in Woenselse Watermolen, het gebied begrensd door Onze Lieve Vrouwestraat, John F Kennedylaan, Vincent van den Heuvellaan en Veldmaarschalk Montgomerylaan. Hierbij geldt:
- Betaald parkeren wordt op 1 juni 2024 ingevoerd in de straten waar nog geen betaald parkeren geldt.
  - Tariefcode voor alle straten binnen dit gebied ten zuiden van de Stevertsemolen: Tariefcodes B1 + B5
  - Tariefcode voor alle straten binnen dit gebied ten noorden van de Stevertsemolen: Tariefcodes B2 + B5
  - Betaaltijd voor het gehele gebied is: Betaaltijd I
- b. Voor een parkeervergunning in gebied 414 Woenselse Watermolen komen, onder voorwaarden als bedoeld in artikel 10 en verder, de bewoners en ondernemers van de volgende straten in aanmerking:

**In aanmerking:** Bisschopsmolen (tussen Vincent van den Heuvellaan en Hooidonksemolen), Borchmolen, Keersoppermolen, Stevertsemolen (t.h.v. nummer 35 t/m 41 en 46 t/m 60), Venbergsemolen (tussen Rachelsmolen en Stevertsemolen),

**In aanmerking per 1 juni 2024:** Bisschopsmolen (resterende deel), Loondermolen, Onze Lieve Vrouwestraat (tussen John F Kennedylaan en Veldmaarschalk Montgomerylaan), Opwettensemolen, Rachelsmolen, Santvlietmolen, Stevertsemolen (resterende deel), Venbergsemolen (resterende deel)

- c. Bewoners kunnen, onder voorwaarden als bedoeld in artikel 10 en verder, een digitale bezoekersregeling aanvragen.
- d. In dit gebied worden, onder voorwaarden als bedoeld in artikel 10 en verder, zevendaagse parkeervergunningen uitgegeven.
- e. Het maximaal aantal uit te geven vergunningen voor dit gebied bedraagt:

C capaciteit	Maximaal aantal vergunningen
446	558



### 2.3. Zone 42.3 Barrier

- a. Betaald parkeren is ingevoerd in onderstaande straten in het gebied Barrier met de volgende tariefcodes en betaaltijden:

Straat	Details	Tariefcode	Betaaltijden
Pastoor van Arsplein	Gehele plein	C2 + C6	I



- b. Voor een parkeervergunning in gebied 423 Barrier komen, onder voorwaarden als bedoeld in artikel 10 en verder, de bewoners en ondernemers van de volgende straten in aanmerking:

**Straat**

Pastoor van Arsplein, St Philomenastraat

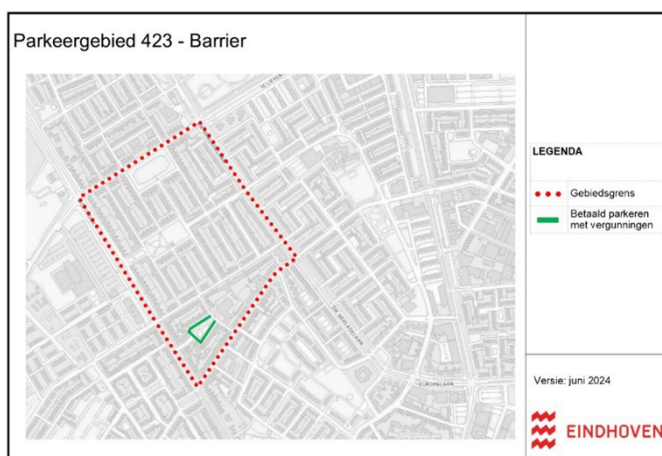
- c. Bewoners kunnen, onder voorwaarden als bedoeld in artikel 10 en verder, een digitale bezoekersregeling aanvragen.  
 d. In dit gebied worden, onder voorwaarden als bedoeld in artikel 10 en verder, zevendaagse parkeervergunningen uitgegeven.  
 e. Het maximaal aantal uit te geven vergunningen voor dit gebied bedraagt:

**C capaciteit**

50

**Maximaal aantal vergunningen**

50



**2.4 . Zone 431 Generalenbuurt**

- a. Betaald parkeren is ingevoerd in onderstaande straten in de Generalenbuurt met de volgende tariefcodes en betaaltijden:

<b>Straat</b>	<b>Details</b>	<b>Tariefcode</b>	<b>Betaaltijden</b>
Generaal Horrocksstraat	Gehele straat	C1 + C6	III
Generaal Stedmanstraat	Gehele straat	C1 + C6	III

- b. Voor een parkeervergunning in gebied 431 Generalenbuurt komen, onder voorwaarden als bedoeld in artikel 10 en verder, de bewoners en ondernemers van de volgende straten in aanmerking:

**Straat**

Generaal Horrocksstraat, Generaal Stedmanstraat, Generaal Taylorpad

- c. Bewoners kunnen, onder voorwaarden als bedoeld in artikel 10 en verder, een digitale bezoekersregeling aanvragen.  
 d. In dit gebied worden, onder voorwaarden als bedoeld in artikel 10 en verder, zevendaagse parkeervergunningen uitgegeven.  
 e. Het maximaal aantal uit te geven vergunningen voor dit gebied bedraagt:

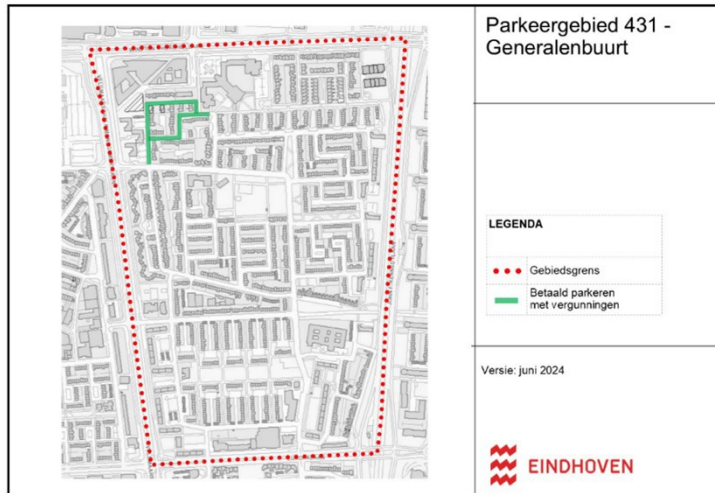
**C capaciteit**

83

**Maximaal aantal vergunningen**

104





## 25. Zone 514 't Hool

- a. Betaald parkeren is ingevoerd in onderstaande straten in 't Hool met de volgende tariefcodes en betaaltijden:

Straat	Details	Tariefcode	Betaal t ijd
Luxemburglaan	Hofje met huisnummer 107 t/m 119	C1 + C6	I
Luxemburglaan	Hofje met huisnummer 89 t/m 99	C1 + C6	I
Luxemburglaan	Hofje met huisnummer 69 t/m 79	C1 + C6	I
Reisdorfweg	Gehele straat	C1 + C6	I

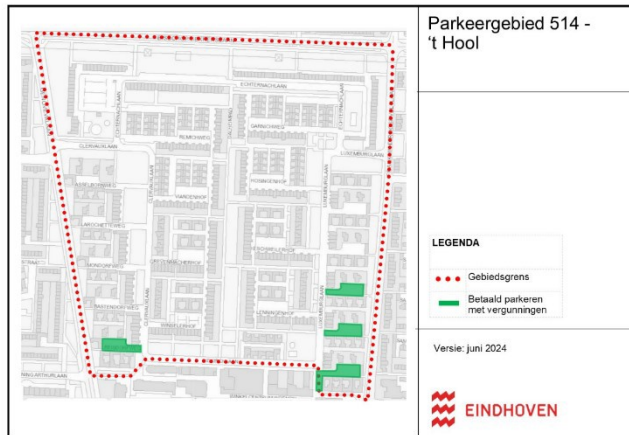
- b. Voor een parkeervergunning in gebied 514 't Hool komen, onder voorwaarden als bedoeld in artikel 10 en verder, de bewoners en ondernemers van de volgende straten in aanmerking:

### Straat

Luxemburglaan (huisnummers 69 t/m 119), Reisdorfweg

- c. Bewoners kunnen, onder voorwaarden als bedoeld in artikel 10 en verder, een digitale bezoekersregeling aanvragen.
- d. In dit gebied worden, onder voorwaarden als bedoeld in artikel 10 en verder, zevendaagse parkeervergunningen uitgegeven.
- e. Het maximaal aantal uit te geven vergunningen voor dit gebied bedraagt:

Capaciteit	Maximaal aantal vergunningen
46	58



## 2.6 . Zone 515 Winkelcentrum Woensel

- a. Betaald parkeren is ingevoerd in onderstaande straten bij Winkelcentrum Woensel met de volgende tariefcodes en betaaltijden:

Straat	Details	Tariefcode	Betaal t ijden
WC Woensel	De parkeerterreinen van het winkelcentrum	C3	IV

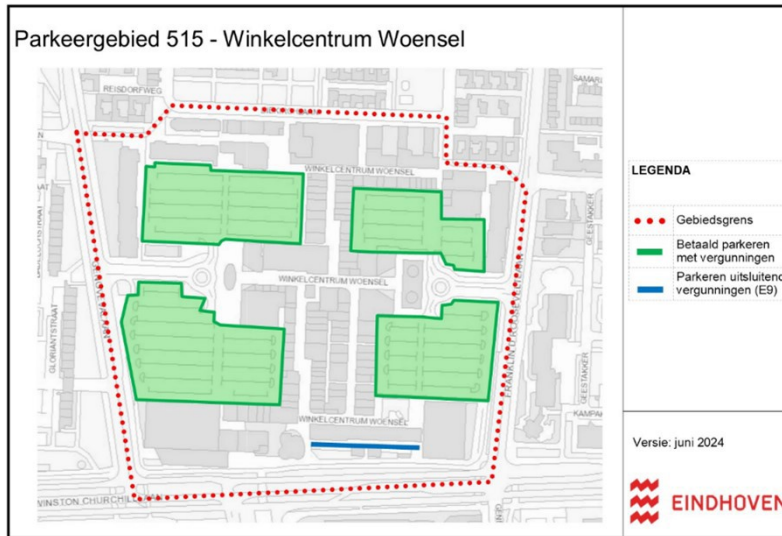
- b. Voor een parkeervergunning in gebied 515 Winkelcentrum Woensel komen, onder voorwaarden als bedoeld in artikel 10 en verder, de bewoners en ondernemers van de volgende straten in aanmerking:

### Straat

Franklin. D. Rooseveltlaan (oneven 1 t/m 241), Genovevalaan (even 2 t/m 300), Luxemburglaan (oneven 101 t/m 107), Winkelcentrum Woensel

- c. In dit gebied wordt geen digitale bezoekersregeling uitgegeven.  
 d. In dit gebied worden, onder voorwaarden als bedoeld in artikel 10 en verder, zevendaagse parkeervergunningen uitgegeven.  
 e. Het maximaal aantal uit te geven vergunningen voor dit gebied bedraagt:

C apaciteit	Maximaal aantal vergunningen
1771	250



## 27. Zone 516 Vlokhoven

- a. Betaald parkeren is ingevoerd in onderstaande straten in Vlokhoven met de volgende tariefcodes en betaaltijden:

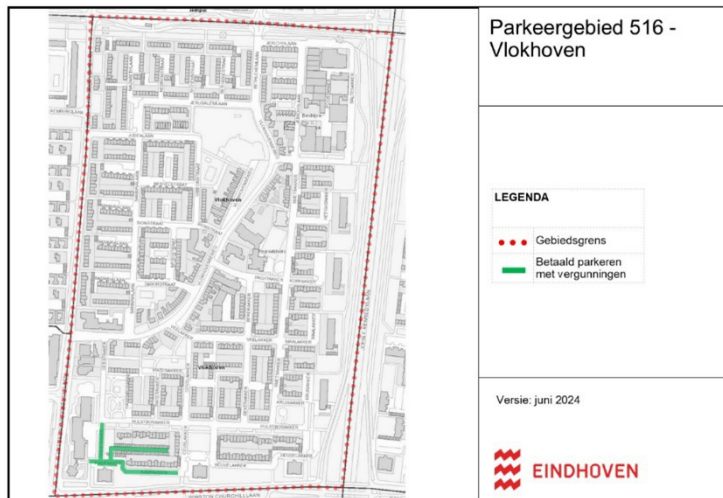
Straat	Details	Tariefcode	Betaal t ijden
Kampakker	Gehele straat	C1 + C6	I
Geestakker	Tussen Hulstbosakker en Kampakker	C1 + C6	I

- b. Voor een parkeervergunning in gebied 516 Vlokhoven komen, onder voorwaarden als bedoeld in artikel 10 en verder, de bewoners en ondernemers van de volgende straten in aanmerking:

**Straat**  
Kampakker

- c. Bewoners kunnen, onder voorwaarden als bedoeld in artikel 10 en verder, een digitale bezoekers-regeling aanvragen.  
d. In dit gebied worden, onder voorwaarden als bedoeld in artikel 10 en verder, zevendaagse parkeervergunningen uitgegeven.  
e. Het maximaal aantal uit te geven vergunningen voor dit gebied bedraagt:

C apaciteit	Maximaal aantal vergunningen
55	55



## 2 8 . Zone 611 Eliasterrein, Vonderkwartier

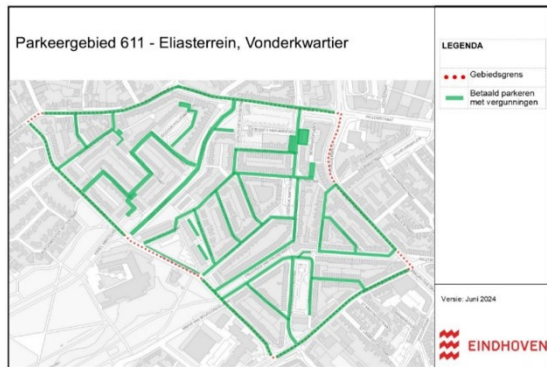
- a. Betaald parkeren is en/of wordt ingevoerd op alle openbare wegen en parkeerplekken in Eliasterrein, Vonderkwartier, het gebied begrensd door Vonderweg, Mauritsstraat, Mecklenburgstraat, Anna van Engelandstraat, Willem de Rijkelaan, Strijpsestraat en Willemstraat. Hierbij geldt:
- Tariefcode voor de Strijpsestraat en Willemstraat is: Tariefcodes B1+B5
  - Tariefcode voor de resterende straten in het gebied: Tariefcodes B2+B5.
  - Betaaltijd voor het gehele gebied is: Betaaltijd I
- b. Voor een parkeervergunning in gebied 412/413 Hemelrijken / Gildebuurt komen, onder voorwaarden als bedoeld in artikel 10 en verder, de bewoners en ondernemers van de volgende straten in aanmerking:

### Straten

Albertina van Nassaustraat, Amalia van Anhaltstraat, Anna Paulownastraat, Anna van Engelandstraat, Bernhardplaats, Burgemeester Vogelspad, Engelsbergenstraat (tussen Strijpsestraat en Willem de Rijkelaan), Frederika van Pruisenweg, Graaf Adolfstraat, Hagenkampweg Noord, Hendrik Casimirstraat, Jacobus Deckersstraat, Jan de Oudestraat, Jozef Eliasweg, Julianastraat (tussen 't Vonderke en Willem de Zwijgerstraat), Lodewijk Napoleonlaan, Lodewijk Napoleonplein, Maria Stuartstraat, Mauritsstraat (tussen Julianastraat en Willem de Zwijgerstraat), Mecklenburgstraat, Merovingersweg, Nassaustraat, Pastoor van Griensvenpad, Prins Alexanderstraat, Prinsenhof, Sophia van Wurtemberglaan, Strijpsestraat (tussen Willemstraat en Hastelweg), T Vonderke, Vonderweg (tussen Willemstraat en Mauritsstraat), Willem de Rijkelaan (noordzijde tussen Graaf Adolfstraat en Sophia van Wurtemberglaan), Willem de Rijkelaan (tussen Jozef Eliasweg en Hastelweg), Willem Frisostraat, Willem de Zwijgerstraat (tussen Mauritsstraat en Julianastraat), Willemstraat (tussen Vonderweg en Langdonkenstraat), Wouter Hollemanplein

- c. Bewoners kunnen, onder voorwaarden als bedoeld in artikel 10 en verder, een digitale bezoekersregeling aanvragen.
- d. In dit gebied worden, onder voorwaarden als bedoeld in artikel 10 en verder, zevendaagse parkeervergunningen uitgegeven.
- e. Het maximaal aantal uit te geven vergunningen voor dit gebied bedraagt:

Capaciteit	Maximaal aantal vergunningen
1288	1612



### 29 . Zone 612 Philipsdorp

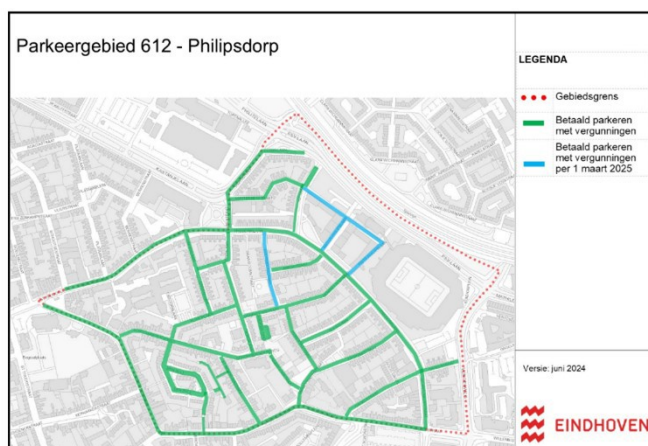
- a. Betaald parkeren is en/of wordt ingevoerd op alle openbare wegen en parkeerplekken in Philipsdorp, het gebied begrensd door het spoor, Vonderweg, Willemstraat, Strijpsestraat, St Trudoplein, Frederiklaan, Essenstraat en Glaslaan. Hierbij geldt:
- Betaald parkeren wordt op 1 maart 2025 ingevoerd in de straten waar nog geen betaald parkeren geldt.
  - Tariefcode voor het gehele gebied is: Tariefcode B1 + B5
  - Betaaltijd voor het gehele gebied is: Betaaltijd I
- b. Voor een parkeervergunning in gebied 612 Philipsdorp komen, onder voorwaarden als bedoeld in artikel 10 en verder, de bewoners en ondernemers van de volgende straten in aanmerking:

**In aanmerking:** Annastraat, De Jonghlaan, Den Bult, Draaiboomstraat (tussen Langdonkenstraat en Draaiboomstraat 49), Essenstraat, Frederiklaan, Gagelstraat (tussen Vonderweg en Willemstraat), Glaslaan, Henriëttestraat, Hoog Gagel, Hubertastraat, Hulstlaan, Iepenlaan, Johannastraat, Knotwilghof, Klimoplaan, Langdonkenstraat, Lijsterbesstraat, Lindenlaan, Olmenlaan, Schouwbroekseweg, St Antoniusstraat, St Severusstraat, Strijpsestraat (tussen St Trudoplein en Kerkakkerstraat), Strijpsestraat (tussen Willemstraat en Hastelweg), Willemstraat (tussen Vonderweg en Langdonkenstraat), Wingerdlaan

**In aanmerking per 1 maart 2025:** Anton Philipslaan, De Jonghlaan, Frits Philipslaan, Gagelstraat (tussen Vonderweg en Willemstraat), Gerard Philipslaan, Keerweerstraat, Stadionplein,

- c. Bewoners kunnen, onder voorwaarden als bedoeld in artikel 10 en verder, een digitale bezoekers-regeling aanvragen.
- d. In dit gebied worden, onder voorwaarden als bedoeld in artikel 10 en verder, zevendaagse parkeervergunningen uitgegeven.
- e. Het maximaal aantal uit te geven vergunningen voor dit gebied bedraagt:

Capaciteit	Maximaal aantal vergunningen
1210	1513



### 30 . Zone 613 Engelsbergen

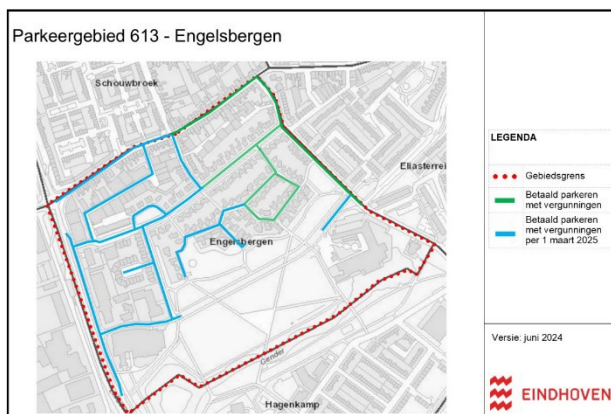
- a. Betaald parkeren is en/of wordt ingevoerd op alle openbare wegen en parkeerplekken in Engelsbergen, het gebied begrensd door Willem de Rijkelaan, de Gender, Limburglaan en Hastelweg. Hierbij geldt:
- Betaald parkeren wordt op 1 maart 2025 ingevoerd in de straten waar nog geen betaald parkeren geldt.
  - Tariefcode voor het gehele gebied is: Tariefcode B2 + B5
  - Betaaltijd voor het gehele gebied is: Betaaltijd I
- b. Voor een parkeervergunning in gebied 613 Engelsbergen komen, onder voorwaarden als bedoeld in artikel 10 en verder, de bewoners en ondernemers van de volgende straten in aanmerking:

**In aanmerking:** Burgemeester Wittestraat (tussen Burg. Verdijkstraat en Burg. Kolschotenstraat), Burgemeester Verdijkstraat, Burgemeester Kolschotenstraat, Engelsbergenstraat (tussen Willem de Rijkelaan en Karolingersweg)

**In aanmerking per 1 maart 2025 :** Burgemeester van Mensstraat, Burgemeester Smits van Oyenstraat, Burgemeester Wittestraat, Engelsbergenstraat (tussen Karolingersweg en Limburglaan), Habsburglaan, Karel Martelweg, Karolingersweg, Limburglaan (tussen Hastelweg en Beemdweg), Scherpakkerweg, Steijgerweg,

- c. Bewoners kunnen, onder voorwaarden als bedoeld in artikel 10 en verder, een digitale bezoekersregeling aanvragen.
- d. In dit gebied worden, onder voorwaarden als bedoeld in artikel 10 en verder, zevendaagse parkeervergunningen uitgegeven.
- e. Het maximaal aantal uit te geven vergunningen voor dit gebied bedraagt:

Capaciteit	Maximaal aantal vergunningen
305	381



### 3.1. Zone 614 Schouwbroek

- a. Betaald parkeren is en/of wordt ingevoerd op alle openbare wegen en parkeerplekken in Schouwbroek, het gebied begrensd door Strijpsestraat, Hastelweg en Botenlaan. Hierbij geldt:
- Betaald parkeren wordt op 1 maart 2025 ingevoerd in de straten waar nog geen betaald parkeren geldt.
  - Tariefcodes voor de Strijpsestraat zijn: Tariefcodes B1+B5
  - Tariefcodes voor de resterende in het gebied zijn: Tariefcodes B2+B5
  - Betaaltijd voor het gehele gebied is: Betaaltijd I
- b. Voor een parkeervergunning in gebied 614 Schouwbroek komen, onder voorwaarden als bedoeld in artikel 10 en verder, de bewoners en ondernemers van de volgende straten in aanmerking:

**In aanmerking:** Fregatstraat, Hastelweg (tussen Strijpsestraat en Karolingersweg), Kerkakkerstraat, Klipperstraat, Schoenerstraat, Strijpsestraat (tussen Beukenlaan en Hastelweg), St. Trudostraat, Tjalkstraat

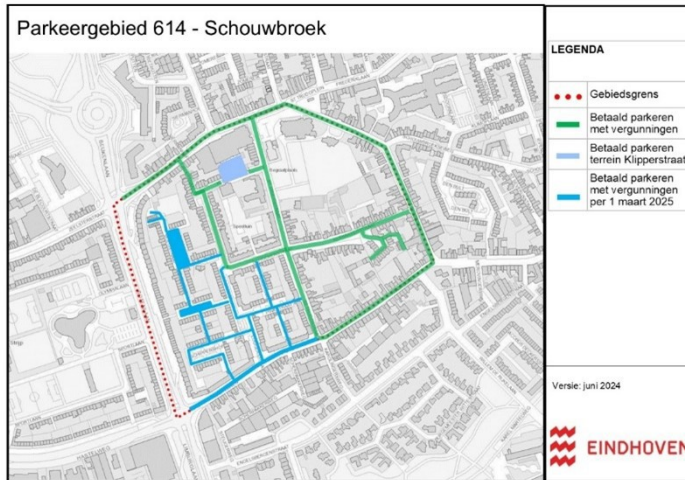
**In aanmerking per 1 maart 2025 :** Aakstraat, Barkstraat, Blazerstraat, Boegstraat, Bomstraat, Botenlaan, Botterstraat, Hastelweg (tussen Karolingersweg en Botenlaan), Loggerstraat, Pinkstraat, Schippershof, Sloepstraat, St Trudoplein



- c. Bewoners kunnen, onder voorwaarden als bedoeld in artikel 10 en verder, een digitale bezoekersregeling aanvragen.
- d. In dit gebied worden, onder voorwaarden als bedoeld in artikel 10 en verder, zevendaagse parkeervergunningen uitgegeven.
- e. Het maximaal aantal uit te geven vergunningen voor dit gebied bedraagt:

**Capaciteit**  
873

**Maximaal aantal vergunningen**  
1091



### 3.2. Zone 615 Schoot

- a. Betaald parkeren is en/of wordt ingevoerd op alle openbare wegen en parkeerplekken in Schoot, het gebied begrensd Kastanjelaan, Essenstraat, Frederiklaan, Strijpsestraat, Beukenlaan en Schootsestraat. Hierbij geldt:
  - Betaald parkeren wordt op 1 maart 2025 ingevoerd in de straten waar nog geen betaald parkeren geldt.
  - Tariefcode voor de Beukenlaan is: Tariefcode C1 + C6
  - Tariefcode voor de resterende straten in het gebied is: Tariefcode B1 + B5
  - Betaaltijd voor het Schootsestraat (Kastanjelaan-Beukenlaan): Betaaltijd II
  - Betaaltijd voor de resterende straten in het gebied is: Betaaltijd I
- b. Voor een parkeervergunning in gebied 615 Schoot komen, onder voorwaarden als bedoeld in artikel 10 en verder, de bewoners en ondernemers van de volgende straten in aanmerking:

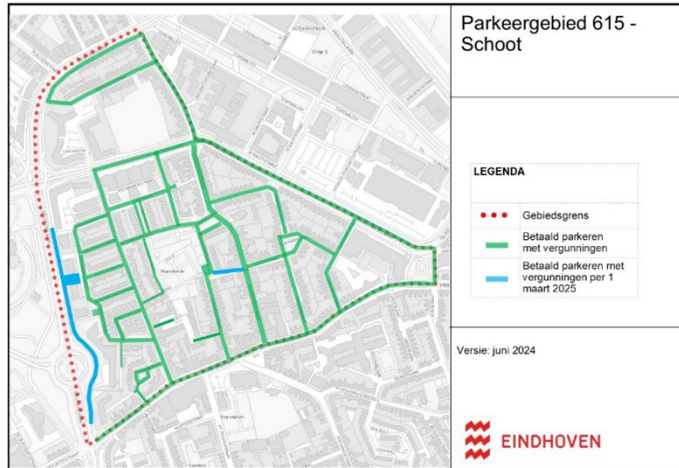
**In aanmerking:** Acaciastraat, Batenhof, Berkenstraat, Beukenlaan (tussen Schootsestraat en Keugelstraat), Cederlaan (tussen Ekkerstraat en Schootsestraat), Dennenstraat, Doelenstraat, Ekkerstraat, Essenstraat, Frederiklaan (tussen Schootsestraat en Iepenlaan), Hasselaarstraat, Haverdriesweg, Heesakkerstraat, Heydaalweg, Hoekakkerweg, Kastanjelaan, Kleinakkerweg, Keugelstraat, Kromakkerweg, Langenakkerweg, Plataanlaan, Plataanplein, Populierenweg, Rietputten, Schootsestraat, Siermanhof, Strijpsestraat (tussen Doelenstraat en Beukenlaan), St Trudoplein, Vlierstraat, Zomereik

**In aanmerking per 1 maart 2025 :** Beukenlaan (tussen Strijpsestraat en Keugelstraat), Friezenkamplaan

- c. Bewoners kunnen, onder voorwaarden als bedoeld in artikel 10 en verder, een digitale bezoekersregeling aanvragen.
- d. In dit gebied worden geen zevendaagse parkeervergunningen uitgegeven.
- e. Het maximaal aantal uit te geven vergunningen voor dit gebied bedraagt:

**Capaciteit**  
1034

**Maximaal aantal vergunningen**  
1293



### 3 3. Zone 624 Drents Dorp

- a. Betaald parkeren is ingevoerd in onderstaande straten in Drents Dorp met de volgende tariefcodes en betaaltijden:

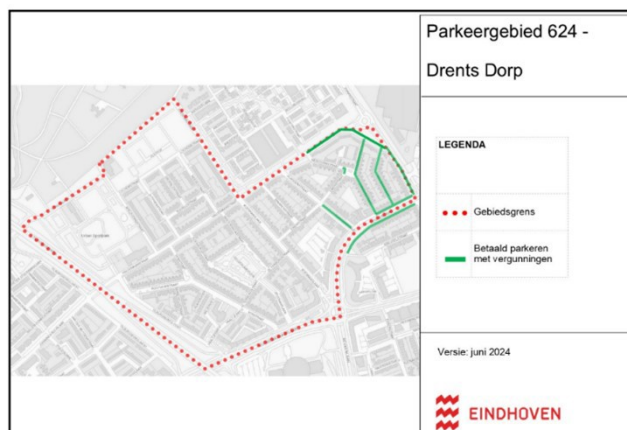
Straat	Details	Tariefcode	Betaal t ijden
Beukenlaan	Tussen Zwaanstraat en Canadastraat	C1 + C6	I
Canadastraat	Gehele straat	C1 + C6	I
Halvemaanstraat	Tussen Wilgenstraat en Meidoornstraat	C1 + C6	I
Meidoornplein	Gehele straat	C1 + C6	I
Plaggenstraat	Tussen Beukenlaan en Eikenstraat	C1 + C6	I
Vuurdoornstraat	Gehele straat	C1 + C6	I
Wilgenstraat	Gehele straat	C1+ C6	I
Zwaanstraat	Tussen Beukenlaan en Halvemaanstraat	C1+ C6	I

- b. Voor een parkeervergunning in gebied 624 Drents Dorp komen, onder voorwaarden als bedoeld in artikel 10 en verder, de bewoners en ondernemers van de volgende straten in aanmerking:

#### Straat

Beukenlaan (tussen Zwaanstraat en Canadastraat), Canadastraat, Halvemaanstraat (tussen Wilgenstraat en Meidoornstraat) Meidoornplein, Plaggenstraat (tussen Beukenlaan en Eikenstraat), Vuurdoornstraat, Wilgenstraat, Zwaanstraat (tussen Beukenlaan en Halvemaanstraat)

- c. Bewoners kunnen, onder voorwaarden als bedoeld in artikel 10 en verder, een digitale bezoekersregeling aanvragen.  
d. In dit gebied worden, onder voorwaarden als bedoeld in artikel 10 en verder, zevendaagse parkeervergunningen uitgegeven.  
e. Het maximaal aantal uit te geven vergunningen voor dit gebied bedraagt:

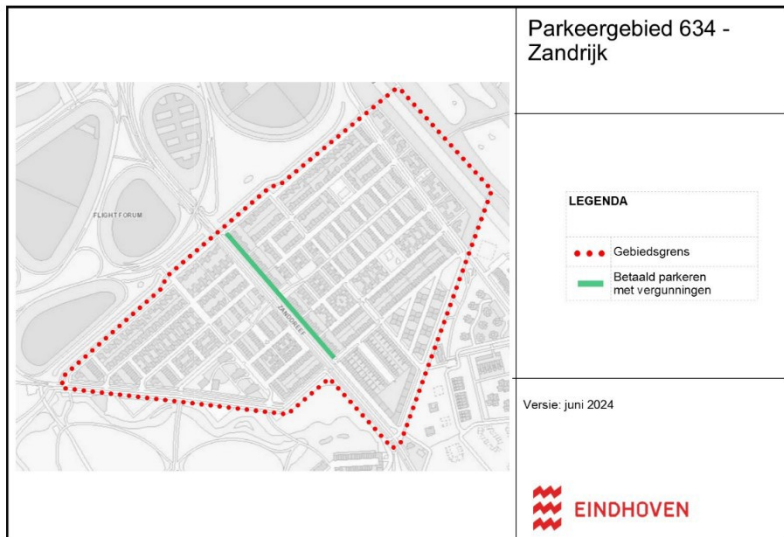


**Capaciteit**  
199

**Maximaal aantal vergunningen**  
249

### 3 4 . Zone 6 34 Zandrijk

- a. Betaald parkeren is ingevoerd in onderstaande straten in Zandrijk met de volgende tariefcodes en betaaltijden:



Straat	Details	Tariefcode	Betaal t ijden
Zanddreef	Tussen Zandhaai en Zandgolf	C1+C6	III, max 24u

- b. Voor een parkeervergunning in gebied 634 Zandrijk komen, onder voorwaarden als bedoeld in artikel 10 en verder, de bewoners en ondernemers van de volgende straten in aanmerking:

**Straat**  
Zanddreef (tussen Zandhaai en Zandgolf)

- c. Bewoners kunnen, onder voorwaarden als bedoeld in artikel 10 en verder, een digitale bezoekers-regeling aanvragen.  
d. In dit gebied worden, onder voorwaarden als bedoeld in artikel 10 en verder, zevendaagse parkeervergunningen uitgegeven.  
e. Het maximaal aantal uit te geven vergunningen voor dit gebied bedraagt:

**Capaciteit**  
90

**Maximaal aantal vergunningen**  
113

### 3 5 . Zone 638 Eindhoven Airport

- a. Betaald parkeren is ingevoerd in onderstaande straten in Eindhoven Airport met de volgende tariefcodes en betaaltijden:

Straat	Details	Tariefcode	Betaaltijden
Adriaan Mulderweg	Gehele straat	C2	III, max 24u
Beatrix de Rijkweg	Gehele straat	C2	III, max 24u

Castendijkweg	Gehele straat	C2	III, max 24u
Freddy van Riemsdijkweg	Gehele straat	C2	III, max 24u
Henri Wijnmalenweg	Gehele straat	C2	III, max 24u
Jan Hilgersweg	Gehele straat	C2	III, max 24u
Jan Olieslagersweg	Gehele straat	C2	III, max 24u
Luchthavenweg	Gehele straat	C2	III, max 24u
Marinus van Meelweg	Gehele straat	C2	III, max 24u
Parmentierweg	Gehele straat	C2	III, max 24u

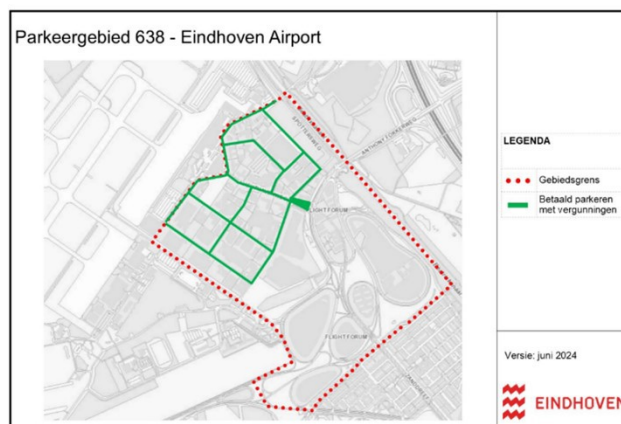
- b. Voor een parkeervergunning in gebied 638 Eindhoven Airport komen, onder voorwaarden als bedoeld in artikel 10 en verder, de bewoners en ondernemers van de volgende straten in aanmerking:

**Straat**

Adriaan Mulderweg, Beatrix de Rijkweg, Castendijkweg, Freddy van Riemsdijkweg, Henri Wijnmalenweg, Jan Hilgersweg, Jan Olieslagersweg, Luchthavenweg, Marinus van Meelweg, Parmentierweg

- c. In dit gebied wordt geen digitale bezoekersregeling uitgegeven.  
 d. In dit gebied worden, onder voorwaarden als bedoeld in artikel 10 en verder, zevendaagse parkeervergunningen uitgegeven.  
 e. Het maximaal aantal uit te geven vergunningen voor dit gebied bedraagt:

Capaciteit	Maximaal aantal vergunningen
345	432



**3 6 . Zone 711 Schrijversbuurt**

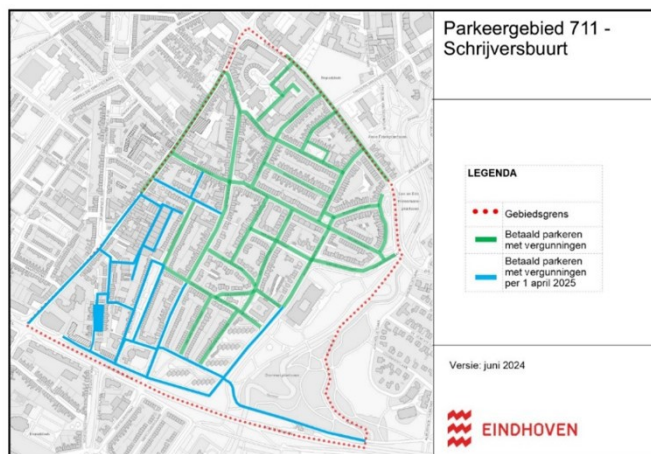
- a. Betaald parkeren is en/of wordt ingevoerd op alle openbare wegen en parkeerplekken in Schrijversbuurt, het gebied begrensd door Boutenslaan, Tongelreep, Edenstraat en Hoogstraat. Hierbij geldt:
- Betaald parkeren wordt op 1 april 2025 ingevoerd in de straten waar nog geen betaald parkeren geldt.
  - Tariefcode voor alle straten in het gebied is: Tariefcode B2 + B5
  - Betaaltijd voor alle straten in het gebied is: Betaaltijd I
- b. Voor een parkeervergunning in gebied 711 Schrijversbuurt komen, onder voorwaarden als bedoeld in artikel 10 en verder, de bewoners en ondernemers van de volgende straten in aanmerking:

**In aanmerking:** Akkerstraat, August Sniederslaan, Bergmannstraat, Binnewiertzstraat, Da Costaweg, Edenstraat (tussen Hof van Eden en Jan Smitsstraat), Gestelsestraat (tussen Hoogstraat en Da Costaweg), Guido Gezellestraat, Helmerslaan, Hendrik Consciencestraat, Hof van Eden, Hoogstraat (tussen Gestelsestraat en Hallenweg), Hugo Verrieststraat, Huijgenslaan, Jacob van Maerlantlaan (tussen Helmerslaan en Couperuspad), Jan Luikenstraat, Jan van der Nootstraat, Jan van Heelustra, Nicolaas Beetsstraat, Ploegstraat, Potgieterstraat, Rodenbachlaan, Rivierstraat, Staringstraat, Van Meursstraat, Willem Klooslaan

**In aanmerking per 1 april 2025:** Brederolaan, Boutenslaan (tussen Tongelreep en Hoogstraat), Burgemeester van Gennippad, Busken Huetstraat, Camphuysenstraat, Gestelsestraat (tussen Da Costaweg en Boutenslaan), Hallenweg, Jacob van Maerlantlaan (tussen Couperuspad en Gestelseweg), Jan van Boendalelaan, Kneppelhoutstraat, Ledegankcstraat, Scheidingstraat, Spoorstraat

- c. Bewoners kunnen, onder voorwaarden als bedoeld in artikel 10 en verder, een digitale bezoekers-regeling aanvragen.
- d. In dit gebied worden, onder voorwaarden als bedoeld in artikel 10 en verder, zevendaagse parkeervergunningen uitgegeven.
- e. Het maximaal aantal uit te geven vergunningen voor dit gebied bedraagt:

<b>Capaciteit</b>	<b>Maximaal aantal vergunningen</b>
1551	1939



### 3.7. Zone 712 Oude Spoorbaan

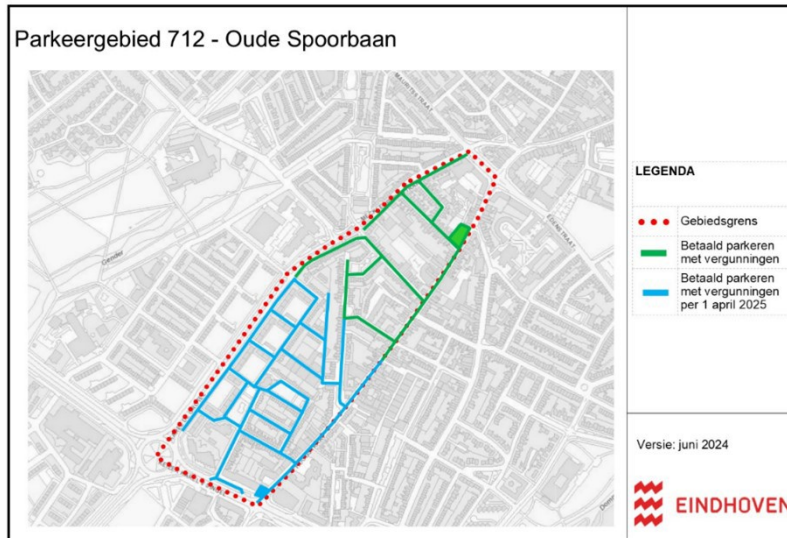
- a. Betaald parkeren is en/of wordt ingevoerd op alle openbare wegen en parkeerplekken in Oude Spoorbaan, het gebied begrensd door Mauritsstraat, Hoogstraat, Keizer Karel V Singel, Karel de Grotelaan en Mecklenburgstraat. Hierbij geldt:
  - Betaald parkeren wordt op 1 april 2025 ingevoerd in de straten waar nog geen betaald parkeren geldt.
  - Tariefcode voor alle straten in het gebied is: Tariefcode B2 + B5
  - Betaaltijd voor alle straten in het gebied is: Betaaltijd I
- b. Voor een parkeervergunning in gebied 712 Oude Spoorbaan komen, onder voorwaarden als bedoeld in artikel 10 en verder, de bewoners en ondernemers van de volgende straten in aanmerking:

**In aanmerking:** Amsberghof, Hagenkampweg Zuid (tussen Philips de Goedelaan en Snoekstraat), Hoogstraat (tussen Gestelsestraat en Hallenweg), Karel de Grotelaan (tussen Hertog Jan I Laan en Palingstraat), Mecklenburgstraat, Palingstraat, Philips de Goedelaan, Sint Lambertusstraat, Sint Martinusstraat, Snoekstraat

**In aanmerking per 1 april 2025:** Aartshertog Albertweg, Baarsstraat, Christinastraat, Frederik Hendrikplein, Godfriedstraat, Goudvisstraat, Hagenkampweg Zuid (tussen Philips de Goedelaan en Hoogstraat), Hessen Kasselstraat, Hertog Jan I Laan (tussen Karel de Grotelaan en Prinsessenlaan), Hoogstraat (tussen Hallenweg en Keizer Karel V Singel), Ireneplein, Isabellestraat, Karel de Grotelaan (tussen Hertog Jan I Laan en Keizer Karel V Singel), Keizer Karel V Singel, Prinsessenlaan, Regentessenlaan, Stadhoudersweg

- c. Bewoners kunnen, onder voorwaarden als bedoeld in artikel 10 en verder, een digitale bezoekers-regeling aanvragen.
- d. In dit gebied worden, onder voorwaarden als bedoeld in artikel 10 en verder, zevendaagse parkeervergunningen uitgegeven.
- e. Het maximaal aantal uit te geven vergunningen voor dit gebied bedraagt:

<b>Capaciteit</b>	<b>Maximaal aantal vergunningen</b>
-------------------	-------------------------------------



### 3 8 . Zone 713 Hagenkamp

- a. Betaald parkeren wordt ingevoerd op alle openbare wegen en parkeerplekken in Hagenkamp, het gebied begrensd door Karel de Grotelaan, Limburglaan, de Gender en Anna van Engelandstraat. Hierbij geldt:
- Betaald parkeren wordt op 1 april 2025 ingevoerd
  - Tariefcode voor alle straten in het gebied is: Tariefcode B2 + B5
  - Betaaltijd voor alle straten in het gebied is: Betaaltijd I
- b. Voor een parkeervergunning in gebied 713 Hagenkamp komen, onder voorwaarden als bedoeld in artikel 10 en verder, de bewoners en ondernemers van de volgende straten in aanmerking:

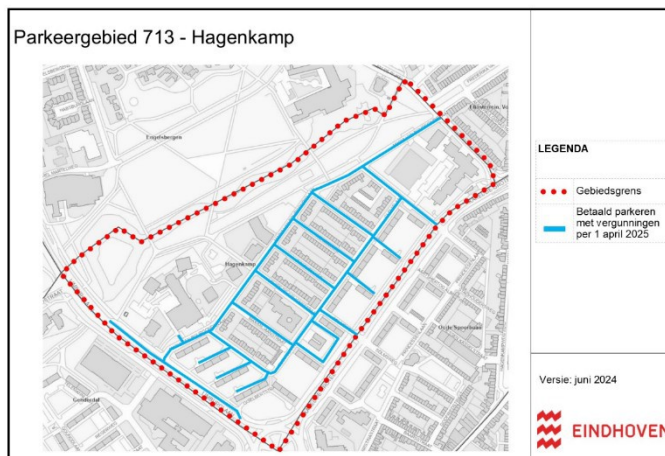
**In aanmerking per 1 april 2025 :** Clovislaan, Giselbertstraat, Hertog Jan I Laan, Karel de Stoutestraat, Lambert van Leuvenhof, Limburglaan (tussen Karel de Grotelaan en Gender), Louise de Colignystraat, Maria van Bourgondielaan, Maximiliaanstraat, Pepijnstraat, Polanenweg, Solmsweg, Wenzelweg

- c. Bewoners kunnen, onder voorwaarden als bedoeld in artikel 10 en verder, een digitale bezoekersregeling aanvragen.
- d. In dit gebied worden, onder voorwaarden als bedoeld in artikel 10 en verder, zevendaagse parkeervergunningen uitgegeven.
- e. Het maximaal aantal uit te geven vergunningen voor dit gebied bedraagt:

**Capaciteit**  
657

**Maximaal aantal vergunningen**  
821





### Overige terreinen schilwijken

#### 39 . Zone 213 Terrein Bomansplaats

- a. Betaald parkeren is ingevoerd op parkeerterrein Bomansplaats met tariefcode B2 + B5 en betaaltijd I.
- b. Voor een vergunning parkeerterrein op het onder a. genoemde parkeerterrein komen in aanmerking de bewoners gevestigd in de buurten 111 Binnenstad, 112 de Bergen, 113 Witte Dame en 114 Fellenoord.
- c. Voor dit parkeerterrein worden geen digitale bezoekersregelingen uitgegeven.
- d. In dit gebied worden zevendaagse parkeervergunningen uitgegeven.
- e. Het maximaal aantal uit te geven vergunningen voor dit gebied bedraagt 80 (capaciteit 260):

#### 40 . Zone 217 Terrein Parktheater

- a. Betaald parkeren is ingevoerd op het terrein Parktheater met tariefcode B2 en betaaltijd I.
- b. Voor een bedrijfsvergunning op onder a. genoemde parkeerterrein komen in aanmerking bedrijven gevestigd op Alberdingk Thijmstraat 1, Elzentlaan 50, La Sage ten Broeklaan 1 & 11, Theaterpad 1 & 3
- c. In dit gebied wordt geen digitale bezoekersregeling uitgegeven.
- d. In dit gebied worden zevendaagse parkeervergunningen uitgegeven.
- e. Het maximaal aantal uit te geven vergunningen voor dit gebied bedraagt 50 (capaciteit 123):

#### 41 . Zone 311 Terrein NRE

- a. Betaald parkeren is ingevoerd op het terrein NRE met tariefcodes B2 + B5 en betaaltijd I.
- b. Voor een parkeervergunning in het gebied 311 NRE terrein komen in aanmerking de bewoners van en bedrijven gevestigd op Nachtegaallaan 13A t/m 13J en Gasfabriek 3, 3A en 5.
- c. Bewoners kunnen, onder voorwaarden als bedoeld in artikel 10 en verder, een digitale bezoekersregeling aanvragen.
- d. In dit gebied worden geen zevendaagse parkeervergunningen uitgegeven.
- e. Het maximaal aantal uit te geven vergunningen voor dit gebied bedraagt 20 (capaciteit 50):

### Artikel 7 Locaties E9 – vergunningen

Deze parkeerplaatsen zijn aangegeven met het RVV-bord E9. Daarbij is soms gekozen voor een zone om een groter gebied toe te wijzen. Binnen dit regime mogende parkeerplaatsen alleen gebruikt worden door voertuigen waarvoor een vergunning is verleend. Welk voertuig/persoon in aanmerking komt voor een dergelijke vergunning staat

beschreven in dit besluit. De volgende vergunninghoudersgebieden kennen we in de gemeente Eindhoven:

### 1. Zone 111 Mariënhage

- a. Een parkeervergunning voor Mariënhage (E9 gebied) is geldig op parkeerplaatsen in de straten:

**Straat**

Aert Roelofsstraat, Antonie van Hemertstraat, Augustijnendreef, Hubert Seijssemaeckerstraat, Johanna van Rochefortstraat, Nicolaas Clopperstraat, Tramstraat (tussen Dommelstraat en huisnummer 23), Willem Dicbierstraat

- b. Voor een parkeervergunning in gebied 111 Mariënhage komen, onder voorwaarden als bedoeld in artikel 10 en verder, de bewoners en ondernemers van de volgende straten in aanmerking:

**Straat**

Aert Roelofsstraat, Antonie van Hemertstraat, Augustijnendreef, Hubert Seijssemaeckerstraat, Johanna van Rochefortstraat, Nicolaas Clopperstraat, Tramstraat (tussen Dommelstraat en huisnummer 23), Willem Dicbierstraat

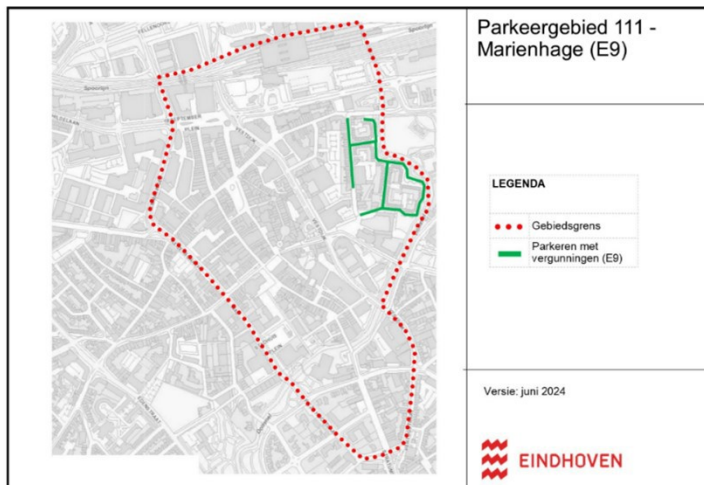
- c. Bewoners kunnen, onder voorwaarden als bedoeld in artikel 10 en verder, een digitale bezoekersregeling aanvragen.
- d. Voor dit gebied worden geen nieuwe 2e bewonersvergunningen verstrekt; en bestaande 2e bewonersvergunningen worden vanaf 2030 niet meer verlengd
- e. Het maximaal aantal uit te geven vergunningen voor dit gebied bedraagt:

**C apaciteit**

232

**Maximaal aantal vergunningen**

290



### 2. Zone 112 De Bergen

- a. Een parkeervergunning voor De Bergen (E9 gebied) is geldig op parkeerplaatsen in de straten:

**Straat**

Anna van Egmondstraat, Bergstraat (ter hoogte van huisnummers 2 t/m 36B), Heilige Geeststraat, Julianastraat (tussen Mauritsstraat en het Wilhelminaplein), Oranjestraat, Prins Hendrikstraat, Sint Catharinastraat, Smitsstraat, Spijndhof, Wilhelminaplein (tussen huisnummer 9 en huisnummer 25), Willem de Zwijgerstraat (tussen St. Catharinastraat en Mauritsstraat)

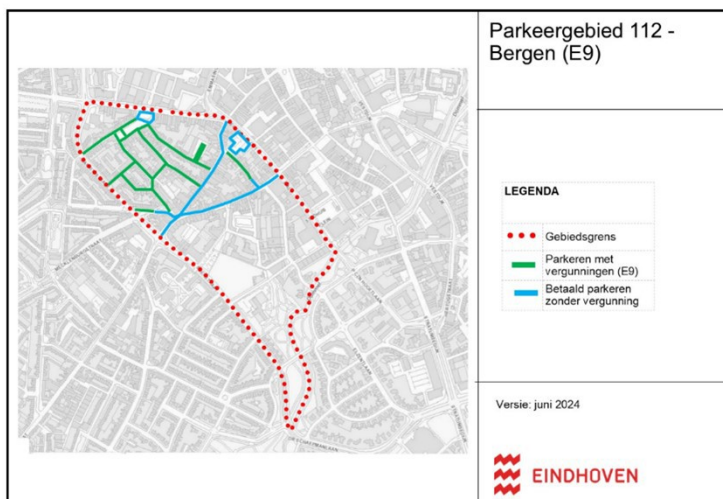
- b. Voor een parkeervergunning in gebied 112 De Bergen komen, onder voorwaarden als bedoeld in artikel 10 en verder, de bewoners en ondernemers van de volgende straten in aanmerking:

**Straat**

Anna van Egmondstraat, Bergstraat, Charlotte van Bourbonhof, Heilige Geeststraat, Julianahof, Julianastraat, Kleine Berg, Mauritsstraat, Oranjestraat, Prins Hendrikstraat, Sint Catharinastraat, Smitsstraat, Spijndhof, Wilhelminaplein, Willemstraat, Willem de Zwijgerstraat

- c. Bewoners kunnen, onder voorwaarden als bedoeld in artikel 10 en verder, een digitale bezoekersregeling aanvragen.
- d. Voor dit gebied worden geen nieuwe 2e bewonersvergunningen verstrekt; en bestaande 2e bewonersvergunningen worden vanaf 2030 niet meer verlengd
- e. Het maximaal aantal uit te geven vergunningen voor dit gebied bedraagt:

<b>C capaciteit</b>	<b>Maximaal aantal vergunningen</b>
290	309



### 3. Zone 425 Rapenland

- a. Een parkeervergunning voor gebied Rapenland (E9) is geldig op parkeerplaatsen in de straten:

**Straat**

Michelangelolaan (tussen Woenselsestraat en Dr. Cuyperslaan), Dupuislaan, Rodinstraat (tussen Michelangelolaan en Tetrodestraat noord), Tetrodestraat (tussen Rodinstraat en het plein van de Tetrodestraat)

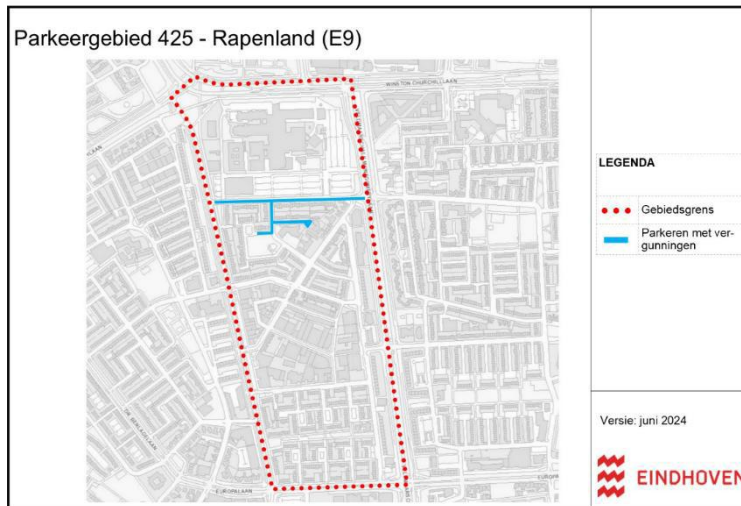
- b. Voor een parkeervergunning in gebied 425 Rapenland komen, onder voorwaarden als bedoeld in artikel 10 en verder, de bewoners en ondernemers van de volgende straten in aanmerking:

**Straat**

Dr. Cuyperslaan (even 126 t/m 140), Dupuislaan, Michelangelolaan (tussen Woenselsestraat en Dr. Cuyperslaan), Rodinstraat (tussen Michelangelolaan en Tetrodestraat noord), Tetrodestraat (tussen Rodinstraat en het plein van de Tetrodestraat)

- c. Bewoners kunnen, onder voorwaarden als bedoeld in artikel 10 en verder, een digitale bezoekersregeling aanvragen.
- d. Het maximaal aantal uit te geven vergunningen voor dit gebied bedraagt:

<b>C capaciteit</b>	<b>Maximaal aantal vergunningen</b>
105	131



#### 4. Zone 515 Winkelcentrum Woensel

- a. Een parkeervergunning voor gebied Winkelcentrum Woensel (E9) is geldig op parkeerplaatsen in de straat:

**Straat**

Winkelcentrum Woensel (ventweg tussen Winkelcentrum Woensel en Winston Churchillaan, nabij 13 t/m 33)

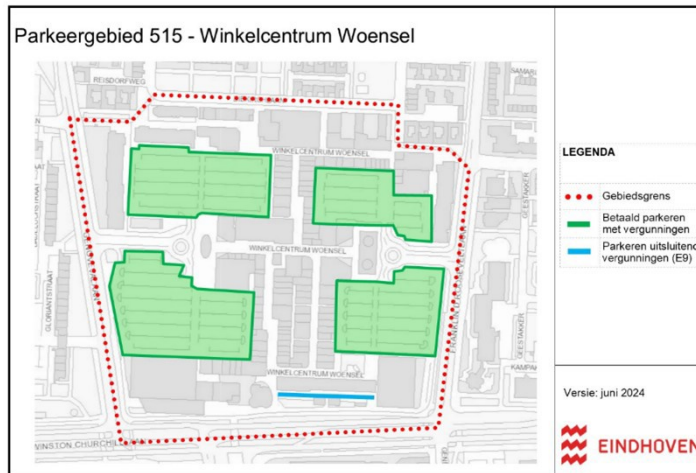
- b. Voor een parkeervergunning in gebied 515 Winkelcentrum Woensel komen, onder voorwaarden als bedoeld in artikel 10 en verder, de bewoners en ondernemers van de volgende straten in aanmerking:

**Straat**

Winkelcentrum Woensel (oneven 13 t/m 33a, even 2 t/m 34)

- c. Bewoners kunnen geen bezoekersvergunning aanvragen.  
 d. Het maximaal aantal uit te geven vergunningen voor dit gebied bedraagt:

<b>C capaciteit</b>	<b>Maximaal aantal vergunningen</b>
24	24



### Artikel 8 Locaties Parkeerplaatsen met plaatsgarantie

1. Parkeerplaatsen met plaatsgarantie zijn afgesloten middels een klaphek, ketting of zijn aangegeven met een RVV-bord E9. De parkeerplaatsen mogen gebruikt worden door voertuigen waar de gemeente een vergunning voor heeft afgegeven. Daarbij wordt de parkeerplaats eenmalig vergeven aan 1 vergunninghouder, waardoor plaatsgarantie wordt verleend. De volgende locaties binnen de gemeente Eindhoven kennen dit regime: *Achterom*, *Annahof*, *Krabbendampad*, *Terrein Stationsweg* en *Gedempte Gracht*.
2. Een parkeervergunning voor een parkeerplaats met plaatsgarantie is geldig op één fysiek afsluitbare danwel genummerde parkeerplaats.
3. Voor een parkeervergunning met plaatsgarantie voor de onder a. genoemde parkeerterreinen komen in aanmerking bedrijven (ongeacht waar deze gevestigd(holding) zijn) en de bewoners gevestigd in de buurten 111 Binnenstad, 112 de Bergen, 113 Witte Dame en 114 Fellenoord.
4. Het maximaal aantal uit te geven vergunningen voor dit gebied bedraagt:

Straat- of terrein naam	C capaciteit	Maximaal aantal vergunningen
Achterom	7	7
Annahof	9	9
Krabbendampad	14	14
Stationsweg	60	60
Gedempte Gracht	1	1

### Artikel 9 Locaties deelauto

Deze parkeerplaatsen zijn desgewenst voorzien met een verkeersbord model E08r en met een onderbord met het desbetreffende deelautobedrijf. De parkeerplaatsen mogen gebruikt worden door voertuigen die onderdeel uitmaken van het deelauto concept binnen de gemeente Eindhoven. De volgende locaties binnen de gemeente Eindhoven zijn hiervoor aangewezen:

#### Centrum gebied

Buurtcode	Locatie
111 Binnenstad	Tramstraat (ter hoogte van huisnummer 14)
	Tramstraat (ter hoogte van huisnummer 52-54)
	Molenveld (tegenover nummer 14)
	Dommelstraat (ter hoogte van huisnummer 1)
	Dommelstraat (ter hoogte van Antonie van Hemertstraat 51)
	Stratumsedijk (ter hoogte van huisnummer 14)
112 Bergen	Terrein Augustijnendreef (5e en 6e plek oostkant parkeerterrein) 2 parkeerplekken
	Prins Hendrikstraat (ter hoogte van zijkant pand Kleine Berg 52)

	Zwembadweg (thv parkeerterrein en huisnummer 22)
	Hoogstaat (ter hoogte van huisnummer 3)
	Parkeerterrein Keizersgracht (zijkant pand Keizersgracht 4) 2 parkeerplekken
	Parkeerterrein Wilhelminaplein (nabij Willemstraat) 2 parkeerplekken
	Frederik van Eedenplein (eerste plek vanaf hoek Frederik van Eedenplein)
113 Witte Dame	Willemstraat (ter hoogte van huisnummer 4)
	Willemstraat (ter hoogte van huisnummer 14)
	Victoriapark (4e, 5e, 6e plek vanaf hoek Gagelstraat) 3 parkeerplekken
114 Fellenoord	Neckerspoel (NS Station) (2 parkeerplekken)
<b>Schilwijken en Restgebied</b>	
<b>Buurtcode</b>	
211 Irisbuurt	<b>Locatie</b> Adolf van Cortenbachstraat (ter hoogte van huisnummer 89)
	Havensingel (ter hoogte van zijkant pand huisnummer 35) 2 parkeerplekken
	Gabriel Metsulaan (ter hoogte van huisnummer 5)
	Voorterweg (ter hoogte van huisnummer 207)
212 Rochusbuurt	Pastoor Dijkmansstraat (ter hoogte van huisnummer 44)
	Hertog Hendrik van Brabantplein (tegenover Hertogstraat 30)
214 Tuindorp	Sint Hubertusstraat (ter hoogte van de zijkant pand aan de Sint Servaasweg 60)
	Servaasplein (tegenover Sint Servaasweg 50-54)
215 Joriskwartier	Parkeerterrein Sint-Joriskerk (parkeervak kruising Stratumsedijk-Sint-Jorislaan)
	Pastoor Sickingstraat (hoek Gasthuisstraat zijde grasveld) 2 parkeerplekken
216 Bloemenplein	Biesterweg (tegenover nummer 28)
221 Kerstroosplein	Kerstrooslaan (ter hoogte van huisnummer 7)
222 Gerardusplein	Hyacinthstraat (ter hoogte van zijkant pand Roostenlaan 184)
	Gladiolusstraat (ter hoogte van Sint Gerardusplein 25) 2 parkeerplekken
232 Burghplan	Sint Petrus Canisiuslaan (2e en 3e plek vanaf Ensorstraat) 2 parkeerplekken
233 Sintenbuurt	St. Gerlachstraat (ter hoogte van huisnummer 101)
234 Tivoli	Leeuwenstraat (ter hoogte van zijkant pand Schaapsloopven 2)
	Luipaardstraat (ter hoogte van hoek Tijgerstraat) 2 parkeerplekken
	Lamastraat (thv zijkant pand Heezerweg 425)
237 Kruidenbuurt	Floralaan Oost (ter hoogte van kruising Magrietstaat)
311 Villapark	Tongelresestraat (ter hoogte van huisnummer 29-17)
	Valklaan (ten oosten van het pand Tongelresestraat 81)
312 Lakerlopen	Rembrandtplein (ter hoogte van straat huisnummer 35)
	Van Ostadestraat (thv hoek Rembrandtplein)
	Kempensebaan (tegenover 19, 19A t/m 19C) 2 parkeerplekken
321 Doornakkers-West	Kalverstraat (ter hoogte van huisnummer 2)
335 't Hofke	Ambonplein (hoek Tongelresestraat)
410 Limbeek-Zuid	Anna Walravenpad (zijde Roosje Vosstraat, 4e plek vanaf ingang)
411 Limbeek-Noord	Metiuslaan (ter hoogte van zijkant pand Keersomstraat 5)
	Lijmbekstraat (ter hoogte van hoek 's Gravesandestraat 7)
412 Hemelrijken	Boschdijk (ter hoogte van huisnummer 260)
	Boschdijk (ter hoogte van huisnummer 150-154)
	Doctor Willem Dreesstraat
413 Gildebuurt	Veldmaarschalk Montgomerylaan (3e en 4e plek vanaf hoek Gildelaan, zijde bebouwing) 2 parkeerplekken
	Looierstraat (1e en 2e plek vanaf hoek Spinnerstraat in westelijke richting) 2 parkeerplekken
414 Woenselse Watermolen	Loondermolen (ter hoogte van huisnummer 53)
	Bisschopmolen (2 parkeerplekken)
421 Woensel-West	2e Franklinstraat (ter hoogte van huisnummer 48)
	Wenckenbachstraat (1e parkeervak vanaf hoek Boschdijk)
	Parkeerterrein Willem van Kesselstraat (1e vak hoek Jan van der Wegestraat)
	Jan Heynslaan (ter hoogte van huisnummer 4) 2 parkeerplekken
425 Rapenland	Pisanostraat (1e en 2e parkeervak hoek Woenselsestraat) 2 parkeerplekken
431 Generalenbuurt	Generaal van Dedemlaan (zijkant pand Generaal van Merlenstraat16)
	Generaal van der Duynlaan (overkant straat zijkant Generaal Coenderslaan 11)
	Drosserstraat (1e en 2e plek vanaf hoek Generaal Coenderslaan) 2 parkeerplekken
512 Prinsejagt	Vitruviusweg (ter hoogte van huisnummer 41) 2 parkeerplekken
515 Winkelc. Woensel	Winkelcentrum Woensel (parkeerterrein, 1 parkeerplek)
	Winkelcentrum Woensel (3e en 4e plek vanaf hoek Franklin D Rooseveltlaan, zuidzijde vanaf rotonde) 2 parkeerplekken
535 Castilielaan	Buurtschap Te Veld (nabij Kwartier1, 2 parkeerplaatsen; nabij Achterbosch 1, 2 parkeerplaatsen; nabij Boslust 1, 2 parkeerplaatsen; nabij Eikberg 1, 2 parkeerplaatsen, nabij Langlaar 1, 2 parkeer-



	plaatsen; Veldheuvel, 3 parkeerplaatsen; nabij Voorstad 1; nabij Overakker 1; nabij Rondveld 1; nabij Noordhoek 1; nabij Groenendijk 1; nabij Raakeind 1, 2 parkeerplekken)
611 Eliasterrein, Vonderkwartier	Parkeerterrein Prinsenhof (straatkantzijde Prinsenhof)
612 Philipsdorp	Lodewijk Napoleonplein ( tegenover huisnummers 22t/m 37) 2 parkeerplaatsen Anton Philipslaan (1e en 2e plek vanaf hoek Gerard Philipslaan) 2 parkeerplekken Frederiklaan (overkant straat ter hoogte van huisnummer 59) Essenstraat (ter hoogte van zijkant pand Frederiklaan 58) Schouwbroekseweg (ter hoogte van overkant straat huisnummer 74) Frederiklaan (ter hoogte van overkant straat huisnummer 67-69) Iepenlaan (ter hoogte van zijkant pand Frederiklaan 143) 2 parkeerplekken Pinkstraat (tegenover huisnummer 7) 2 parkeerplekken tegenover elkaar
614 Schouwbroek	Torenallee (ter hoogte van huisnummer 22)
616 Strijp-S	Bredalaan (ter hoogte van huisnummer 77 hoek Geertruidenbergstraat)
622 Het Ven	Wielantstraat (ter hoogte van Hugo de Grootplein 47b, 2e vak vanaf Hugo de Grootplein) Struyckenstraat (ter hoogte van Pieter Oudhof 11, 2e vak vanaf hoek Jacob Oppenheimstraat) Zeelsterstraat (ter hoogte van huisnummer 132)
624 Drents Dorp	Koenraadlaan (ter hoogte van zijkant pand Halvemaanstraat 58) Wilgenstraat (ter hoogte van zijkant pand Halvemaanstraat 2) 2 parkeerplekken
625 Zwaanstraat	Achtseweg Zuid (2e en 3e vak vanaf beukenlaan)(2 parkeerplekken)
633 Grasrijk	Grasbloem (ter hoogte van zijkant pand Grasland 2)
634 Zandrijk	Zandhaai (hoek Zanddreef)
635 Waterrijk	Waterlinie (tegenover huisnummer 272, naast container) 2 parkeerplekken
637 Flight Forum	Beatrix de Rijkweg( ter hoogte van Luchthavenweg 91) 2 parkeerplaatsen
711 Schrijversbuurt	Helmerslaan (ter hoogte van huisnummer 63) Parkeerterrein Hoogstraat (openbare plekken ter hoogte van zijkant pand Hoogstraat 58) 2 parkeerplekken
712 Oude spoorbaan	Hagenkampweg Zuid (ter hoogte van nummer 200) Hagenkampweg Zuid (1e plek vanaf hoek Hoogstraat) Parkeerterrein Hoogstraat (eerste parkeervak achter brievenbus) Parkeerterrein Hoogstraat (tweede parkeervak achter brievenbus) Philips de Goedelaan (3e en 4e plek vanaf hoek Hoogstraat, zijde Hoogstraat 122) 2 parkeerplekken
723 Rapenburg	Franz Leharplein (parkeerterrein) Scheidingstraat (nabij speeltuin, 1e plek vanaf hoek Kreeftstraat) Kreeftstraat (1e plek vanaf hoek Scheidingstraat)

## Artikel 10 Bewonersvergunning

1 Een bewonersvergunning kan worden verleend aan de houder van een motorrijtuig die bewoner is van een zelfstandige woning (straat + huisnummer), gelegen in een vergunning gebied of betaald parkeren gebied.

2 De bewoner dient ingeschreven te staan in de Basisregistratie Personen (BRP).

3 Het bezit van een voertuig wordt aangetoond via een geldig kenteken op naam (RDW) of via een bewijs van een leasemaatschappij of werkgever of via een ondertekende verklaring van de Vereniging voor Gedeeld Autogebruik.

4 Een bewonersvergunning wordt verleend op kenteken van het motorvoertuig waarvoor de vergunning is verleend.

5 Per zelfstandige woning worden maximaal twee bewonersvergunningen verstrekt.

6 Een tweede bewonersvergunning wordt pas verstrekt als er voldoende parkeercapaciteit is in het gereguleerde vergunning gebied. De uitgifte verloopt via de prioriteitstelling conform artikel 20.

7 Indien de zelfstandige woning beschikt over eigen parkeervoorziening wordt deze parkeervoorziening afgetrokken van het maximaal aantal te verkrijgen vergunningen. Onder een eigen parkeervoorziening wordt verstaan zoals beschreven in artikel 19a.

8 Een bewonersvergunning die wordt aangevraagd voor een zelfstandige woning die beschikt over één eigen parkeervoorziening zoals genoemd in artikel 19a lid 1 f en g, wordt gezien als 2e bewonersvergunning. Daarbij hoeft niet te worden aangetoond dat er meer dan 1 voertuig geregistreerd (RDW) staat op hetzelfde adres.

9 Een bewonersvergunning die wordt aangevraagd voor een zelfstandige woning die beschikt over één eigen parkeervoorziening zoals genoemd in artikel 19a lid 1 a, b, c of d wordt gezien als 2e bewonersvergunning, waarbij wel moet worden aangetoond dat er meer dan 1 voertuig geregistreerd (RDW) staat op hetzelfde adres.

10 Een eerste en tweede bewonersvergunning wordt niet verstrekt indien het adres waarvoor de bewonersvergunning aangevraagd wordt op de adressenlijst uitsluiting parkeervergunning vermeld staat, zoals beschreven in artikel 19b.

11 De eigenaar van een woning kan een bewonersvergunning aanvragen indien:

- a. de aanvrager kan aantonen dat deze eigenaar is van de woning waarop de vergunning wordt aangevraagd;
- b. er geen personen in de Basisregistratie Personen (BRP) ingeschreven staan op het adres waarop de vergunning wordt aangevraagd.

12 Aan een bewonersvergunning kunnen zowel beperkingen worden verbonden met betrekking tot de te gebruiken parkeerplaatsen als met betrekking tot de tijdstippen waarop de vergunning van kracht is.

13. Op jaar basis kan het kenteken van een eerste of tweede bewonersvergunning maximaal 5 keer worden gewisseld.

### **Artikel 11 Bedrijfsvergunning**

1 Een bedrijfsvergunning kan worden verleend aan een bedrijf of instelling dat gelegen is in een vergunning gebied of betaald parkeren gebied en beschikt over een inschrijfnummer van de Kamer van Koophandel.

2 Het maximaal aantal bedrijfsvergunningen dat aan een bedrijf of instelling kan worden verleend, is gelijk aan 1/10 maal het aantal werknemers (in FTE) dat werkzaam is op de betreffende locatie minus het aantal parkeerplaatsen in een eigen parkeervoorziening zoals beschreven in artikel 19a.

3 Een bedrijfsvergunning kan worden verleend op kenteken van het motorvoertuig waarvoor de vergunning is verleend;

4 Een bedrijfsvergunning wordt niet verstrekt indien het adres waarvoor de bedrijfsvergunning aangevraagd wordt, op de adressenlijst uitsluiting parkeervergunning vermeld staat, zoals beschreven in artikel 19b.

5 Aan een bedrijfsvergunning kunnen zowel beperkingen worden verbonden met betrekking tot de te gebruiken parkeerplaatsen als met betrekking tot de tijdstippen waarop de vergunning van kracht is.

### **Artikel 12a Hulpverlenersvergunning**

1 Een hulpverlenersvergunning kan worden verleend aan zorgverleners, indien:

- a. voor de uitoefening van de praktijk gebruik wordt gemaakt van een motorrijtuig, en
- b. de meerderheid van de patiënten van de praktijk woonachtig is in een gebied waar betaald parkeren is ingevoerd.

2 Een hulpverlenersvergunning kan worden verleend aan professionele zorg- of hulpverleningsinstellingen ten behoeve van een aldaar werkzame hulpverlener indien het motorrijtuig nodig is vanwege het geregeld met spoed of met groot materieel zorg of hulp verlenen aan personen of dieren op wisselende plaatsen in een gebied waar betaald parkeren is ingevoerd.

3 Aan een hulpverlenersvergunning kunnen zowel beperkingen worden verbonden met betrekking tot de te gebruiken parkeerplaatsen als met betrekking tot de tijdstippen waarop de vergunning van kracht is.

### **Artikel 12b Mantelzorgregeling**

1 Een mantelzorgregeling kan worden verleend aan een bewoner waarvan het woonadres in een betaald parkeren gebied of vergunningengebied (E9 gebied) valt, indien de bewoner mantelzorg behoevend is en dit aan kan tonen met een verklaring van de (huis)arts waarin staat dat de bewoner afhankelijk is van mantelzorg.

2 Een mantelzorgregeling heeft dezelfde werking als een bezoekersregeling zoals bedoeld in artikel 17 of bezoekersvergunning zoals bedoeld in artikel 16, wat het volgende inhoudt:

- a. voor een bewoner in een betaald parkeren gebied geldt dat de bewoner per kwartaal 200 uren tegen het gereduceerde tarief kan aanschaffen ten behoeve van het parkeren van een mantelzorger;
- b. voor een bewoner in een E9 gebied geldt dat deze één kenteken aan kan melden ten behoeve van het parkeren van een mantelzorger.

### **Artikel 12c Bezoekersregeling verzorgingshuis**

1 Een bezoekersregeling verzorgingshuis kan worden aangevraagd door een bedrijf (zijnde een verzorgingshuis), waarbij de bewoners van het verzorgingshuis per woning een eigen woonadres hebben.

2 Deze adressen dienen binnen een betaald parkeren gebied gelegen zijn.

3 Ieder woonadres heeft recht op een bezoekersregeling, zoals bedoeld in artikel 17.

4 De bezoekersregeling van alle adressen samen wordt gebundeld en verstrekt op het hoofdadres van het verzorgingshuis.

### **Artikel 13 Bewonersvergunning parkeerterrein**

1 Een bewonersvergunning parkeerterrein kan worden verleend aan de houder van een motorrijtuig die bewoner is van een zelfstandige woning (straat + huisnummer), gelegen in de buurten 111 Binnenstad, 112 de Bergen, 113 Witte Dame en 114 Fellenoord.

2 Indien de zelfstandige woning beschikt over eigen parkeervoorziening wordt deze parkeervoorziening afgetrokken van het maximaal aantal te verkrijgen vergunningen. Wat onder een eigen parkeervoorziening wordt verstaan is beschreven in artikel 19a.

3 Een vergunning wordt slechts verleend indien de bewoner ingeschreven is in de Basisregistratie personen.

4 Bij een vergunningaanvraag wordt het bezit van een voertuig aangetoond via een geldig kenteken op naam (RDW) of via een bewijs van een leasemaatschappij of werkgever.

5 Een bewonersvergunning parkeerterrein wordt verleend op kenteken van het motorvoertuig waarvoor de vergunning is verleend.

6 Per zelfstandige woning worden maximaal twee bewonersvergunningen verstrekt.

7 Een eerste en tweede bewonersvergunning parkeerterrein wordt niet verstrekt indien het adres waarvoor de bewonersparkeervergunning aangevraagd wordt, op de adressenlijst uitsluiting parkeervergunning vermeld staat, zoals beschreven in artikel 19b.

8 Aan een bewonersvergunning parkeerterreinen kunnen zowel beperkingen worden verbonden met betrekking tot de te gebruiken parkeerplaatsen als met betrekking tot de tijdstippen waarop de vergunning van kracht is.

### **Artikel 14. Vergunning met plaatsgarantie**

1 Een vergunning met plaatsgarantie kan worden verleend aan een bedrijf of instelling dat beschikt over een inschrijfnummer van de Kamer van Koophandel.

2 Een vergunning met plaatsgarantie kan worden verleend aan de houder van een motorrijtuig die bewoner/bedrijf is van een zelfstandige woning/bedrijf (straat + huisnummer), gelegen in de buurten 111 Binnenstad, 112 de Bergen, 113 Witte Dame en 114 Fellenoord.

3 Aan een vergunning met plaatsgarantie kunnen zowel beperkingen worden verbonden met betrekking tot de te gebruiken parkeerplaatsen als met betrekking tot de tijdstippen waarop de vergunning van kracht is. Een vergunning met plaatsgarantie kan worden verleend:

- a. op naam van de rechtspersoon ten behoeve waarvan hij wordt uitgegeven;
- b. op kenteken van het motorvoertuig waarvoor de vergunning is verleend.

4 Indien de zelfstandige woning beschikt over eigen parkeervoorziening wordt deze parkeervoorziening afgetrokken van het maximaal aantal te verkrijgen vergunningen. Wat onder een eigen parkeervoorziening wordt verstaan is beschreven in artikel 19a.

### **Artikel 15. Zevendaagse parkeervergunning**

1 Een zevendaagse parkeervergunning wordt verleend op kenteken van het motorvoertuig waarvoor de vergunning is verleend.

2 Een zevendaagse parkeervergunning is geldig op betaalde parkeerplaatsen in een toegewezen zone.

3 Een zevendaagse parkeervergunning kan door iedereen worden aangevraagd. De verlening en uitgifte is afhankelijk van de beschikbare capaciteit.

4 Aan een zevendaagse parkeervergunning kunnen zowel beperkingen worden verbonden met betrekking tot de te gebruiken parkeerplaatsen als met betrekking tot de tijdstippen waarop de vergunning van kracht is.

### **Artikel 16. Bezoekersvergunning**

1 Een bezoekersvergunning kan worden verleend aan de bewoners die in aanmerking komen voor een bewonersvergunning voor de gebieden de Bergen, Mariënhage, Rapenland.

2 Van een bezoekersvergunning mag uitsluitend gebruik worden gemaakt ten behoeve van het parkeren van bezoek aan bewoners van woningen gelegen in de in lid 1 benoemde gebieden.

3 Per zelfstandige woning wordt maximaal één bezoekersvergunning verstrekt.

4 Een bezoekersvergunning wordt niet verstrekt indien het adres waarvoor de bezoekersvergunning aangevraagd wordt, op de adressenlijst uitsluiting parkeervergunning vermeld staat, zoals beschreven in artikel 19b.

5 Aan een bezoekersvergunning kunnen zowel beperkingen worden verbonden met betrekking tot de te gebruiken parkeerplaatsen als met betrekking tot de tijdstippen waarop de vergunning van kracht is.

### **Artikel 17 Digitale bezoekersregeling**

- 1 Bewoners die in aanmerking komen voor een bewonersvergunning in de gebieden waar sprake is van betaald parkeren, komen in aanmerking voor een digitale bezoekersregeling.
- 2 Van de bezoekersregeling mag uitsluitend gebruik worden gemaakt ten behoeve van het parkeren van bezoek aan bewoners.
- 3 Per zelfstandige woning wordt maximaal één account verstrekt.
- 4 Een account voor een digitale bezoekersregeling wordt niet verstrekt indien het adres waarvoor de digitale bezoekersregeling aangevraagd wordt, op de adressenlijst uitsluiting parkeervergunning vermeld staat, zoals beschreven in artikel 19b.
- 5 Bezoekers van bewoners kunnen met de bezoekersregeling tegen gereduceerd tarief parkeren.
- 6 Onder een parkeersessie wordt verstaan het gebruik van een parkeerplaats binnen een betaald parkeergebied door een bezoeker tussen 00.00 uur en 24.00 uur op een bepaalde dag;
- 7 De bewoner start een parkeersessie van zijn of haar bezoek via de digitale bezoekersregeling door het kenteken van het voertuig van de bezoeker in te voeren en de parkeersessie hiermee te starten vanaf het tijdstip dat de bezoeker zijn of haar voertuig parkeert.
- 8 De bewoner dient een parkeersessie van een bezoeker te beëindigen via de digitale bezoekersregeling door de parkeersessie van het betreffende kenteken te beëindigen, zodra het voertuig van de bezoeker niet meer geparkeerd staat;
- 9 Een parkeersessie van een bezoeker eindigt automatisch aan het einde van die dag.
- 10 Het parkeertegoed van de digitale bezoekersregeling kan per kwartaal via het verstrekte inlogaccount worden opgewaardeerd met een maximum gesteld bedrag zoals vermeld in de verordening parkeerbelasting.
- 11 Met een digitale bezoekersregeling kan door bezoek op parkeerplaatsen geparkeerd worden binnen een betaald parkeren gebied van de betreffende buurt.

### **Artikel 18a Deelautovergunning voor bedrijven met vaste parkeerplek (standplaatsgebonden)**

1. Een deelautovergunning voor bedrijven met vaste parkeerplek kan worden verleend aan een door het college goedgekeurd deelautobedrijf;
2. De vergunning wordt verleend op kenteken van het motorvoertuig waarvoor de vergunning is aangevraagd, de locatie van de deelauto wordt desgewenst voorzien van een verkeersbord model E08r en een onderbord met het desbetreffende deelautobedrijf.
3. De deelautoaanbieder dient per halfjaar inzicht te geven in het gebruik per deelauto conform een door de gemeente aangeleverd format (op maandniveau). De deelautoaanbieder en gemeente voeren halfjaarlijkse evaluatiegesprekken. Als na een aanloopperiode het gebruik achterblijft kan de gemeente in overleg met de aanbieder verplichten de deelauto te verplaatsen of verwijderen.
4. Aan een deelautovergunning kunnen zowel beperkingen worden verbonden met betrekking tot de te gebruiken parkeerplaatsen als met betrekking tot de tijdstippen waarop de vergunning van kracht is.
5. De deelautoaanbieder bereidt zich voor op de eis dat vanaf 01-01-2025 alle deelvoertuigen in Eindhoven emissievrij dienen te zijn volgens het Stappenplan Nul-emissie. Dit betekent dat de deelauto waarvoor deze vergunning wordt verleend per 01-01-2025 een CO2 uitstoot van 0 (nul) gram per kilometer heeft.

### **Artikel 18b Emissievrije deelauto vergunning voor bedrijven**

1. Een emissievrije deelautovergunning voor bedrijven kan worden verleend aan een door het college goedgekeurd deelautobedrijf dat één of meerdere emissievrije deelauto's exploiteert zonder dat deze emissievrije deelauto een vaste parkeerplaats heeft in de openbare ruimte.
2. De deelauto waarvoor de vergunning verleend wordt, dient emissievrij te zijn, wat betekent dat de deelauto een CO2 uitstoot van 0 (nul) gram per kilometer heeft.
3. De vergunning wordt verleend op kenteken van het motorvoertuig waarvoor de vergunning is aangevraagd.
4. De emissievrije deelautovergunning voor bedrijven is geldig in alle gebieden waar betaald parkeren e/o vergunninghoudersgebied (E9) is ingevoerd.
5. Deze vergunning wordt in beginsel als experiment verleend met de volgende voorwaarden:
  - a. het experiment is bedoeld om ervaring op te doen en bij een evaluatie kunnen eventueel de voorwaarden bij worden gesteld;
  - b. in het experiment is plaats voor maximaal 5 verschillende deelauto-aanbieders;
  - c. per deelautoaanbieder is het aantal deelauto's gelimiteerd tot 50 deelauto's;
  - d. de deelautoaanbieder dient halfjaarlijks inzicht te geven in het aanbod en het gebruik per deelauto conform een door gemeente aangeleverd format (op maandniveau);
  - e. de deelautoaanbieder en gemeente voeren halfjaarlijkse evaluatiegesprekken. Bij een evaluatie kunnen de voorwaarden bijgesteld worden.

### **Artikel 18c Deelauto vergunning voor bewoners**

1. Een deelauto vergunning voor bewoners kan worden verleend aan de bewoner indien:
  - a. de aanvrager de eigenaar en beheerder is van de deelauto, of de hoofdgebruiker is van een private leaseauto die gedeeld wordt door minimaal twee bewoners, elk woonachtig op een ander woonadres in Eindhoven;
  - b. alle autodelers lid zijn van de Vereniging voor gedeeld autogebruik ([www.deelauto.nl](http://www.deelauto.nl)) en een bewijs van inschrijving kunnen overleggen bij de aanvraag van de vergunning;
  - c. de aanvrager die tevens deel uit maakt van het contract op een adres woont waar betaald parkeren is ingevoerd;
  - d. de aanvrager een deelautocontract overlegt conform het format van Vereniging voor gedeeld autogebruik, waarin de NAW gegevens van de deelautogebruikers zijn opgenomen;
2. De vergunning wordt verleend op kenteken van het motorvoertuig waarvoor de vergunning is aangevraagd.
3. De vergunning is geldig in de betaald parkeren gebieden waar de bewoners woonachtig zijn, mits er sprake is van betaald parkeren, met een maximum van twee verschillende parkeergebieden.
4. Een deelautovergunning voor bewoners wordt niet verleend indien er sprake is van een parkeerplaats op eigen terrein POET, zoals bedoeld in artikel 19a.
5. Deze vergunning kan als experiment worden verleend. Het experiment is bedoeld om ervaring op te doen en bij een evaluatie eventueel de voorwaarden bij te stellen;
  - a. Een deelauto vergunning voor bewoners is geldig voor maximaal 2 betaald parkeren gebieden;
  - b. Het tarief voor deze vergunning is gelijk aan het tarief van de eerste bewonersparkeervergunning zoals bedoeld in artikel 10 van dit besluit;

### **Artikel 19a Eigen parkeergelegenheid**

1. Onder een eigen parkeergelegenheid wordt verstaan:
    - a. een parkeerplaats op een terrein of in een garage, uitgegeven in erfpacht, verhuurd of in gebruik gegeven aan de aanvrager, dan wel in eigendom bij de aanvrager;
    - b. een parkeerplaats –huur of koop– op het terrein of in de garage van een complex waarvan de bouwvergunning, omgevingsvergunning, de huur- of koopovereenkomst, splitsingsakte of de erfpachtvoorwaarden is vastgelegd dat deze bedoeld is als parkeergelegenheid voor (onder andere) het adres van de aanvrager;
    - c. een voormalige parkeerplaats op eigen terrein zoals benoemd onder a en b welke een andere bestemming dan die van parkeerplaats heeft gekregen;
  - d. een parkeerafpraak vastgelegd in een parkeervereenkomst met een derde partij;
  - e. een reeds verstrekte bewonersvergunning op het betreffende adres zoals bedoeld in artikel 10;
  - f. een reeds verstrekte bedrijfsvergunning op het betreffende adres zoals bedoeld in artikel 11;
  - g. een gehandicaptenparkeerplaats op kenteken op de openbare weg.
- 2 Een parkeerplaats wordt als parkeerplaats op eigen terrein beschouwd indien deze daarnaast voldoet aan de volgende voorwaarden:
- a. toegankelijkheid: de parkeerplaats dient te kunnen worden bereikt via een doorgang of toegang die minimaal 2,30 meter breed is;
  - b. een oprit op eigen terrein met een minimale lengte van 5,5 meter en een minimale breedte van 2,5 meter;
  - c. een parkeerplaats voor meerdere voertuigen op een terrein of in een garage dient per parkeervak ten minste 2,25 meter breed en minimaal 5,00 meter lang te zijn.

### **Artikel 19b Adreslijst uitsluiting parkeervergunningen**

- 1 Er worden geen parkeervergunningen, bezoekersregelingen en bezoekersvergunningen verstrekt op een adres indien voor dat betreffende adres in de besluitvorming over de omgevingsvergunning voor een nieuwe planontwikkeling is aangegeven dat:
- a. een parkeergelegenheid op eigen terrein wordt gerealiseerd, en/of;
  - b. andere parkeer- of mobiliteitsafspraken zijn gemaakt.
- 2 Een adres dat voldoet aan de voorwaarden genoemd onder lid 1 van dit artikel, wordt op de adreslijst uitsluiting parkeervergunningen (voorheen POET-lijst) geplaatst. Deze lijst is online in te zien via <https://parkeernota.eindhoven.nl/>

## **Artikel 20 Prioriteitstelling uitgifte vergunningen**

1 De uitgifte van 1e bewonersvergunningen heeft 1e prioriteit. Als blijkt dat na het verstrekken van de 1e bewonersvergunningen het maximaal aantal uit te geven vergunningen nog niet is bereikt, dan kunnen 1e bedrijfsvergunningen worden verstrekt.

2 De uitgifte van 1e bedrijfsvergunningen (één bedrijfsvergunning per zelfstandig bedrijf of instelling) heeft 2e prioriteit. Als blijkt dat na het verstrekken van de 1e bewonersvergunningen en 1e bedrijfsvergunningen het maximaal aantal uit te geven vergunningen nog niet is bereikt, dan kunnen 2e bewonersvergunningen worden verstrekt.

3 De uitgifte van 2e bewonersvergunningen heeft 3e prioriteit. Als blijkt dat na het verstrekken van de 1e bewonersvergunningen, 1e bedrijfsvergunningen en 2e bewonersvergunningen het maximaal aantal uit te geven vergunningen nog niet is bereikt, dan kunnen 2e en volgende bedrijfsvergunningen worden verstrekt.

4 De uitgifte van 2e en volgende bedrijfsvergunningen heeft 4e prioriteit.

5 Indien het maximaal aantal uit te geven vergunningen is bereikt wordt gewerkt met een wachtlijst.

6 Indien een wachtlijst ontstaat voor vergunningen met een hoge prioriteit kunnen vergunningen met een lagere prioriteit worden ingetrokken.

7 Indien een vergunning wordt ingetrokken op grond van lid 6 wordt een opzegtermijn in acht genomen van minimaal 3 maanden tot het einde van de vergunningstermijn.

8 Bezoekersvergunningen, digitale bezoekersregelingen en hulpverlenersvergunningen kunnen ongeacht het aantal uitgegeven bewoners- en/of bedrijfsvergunningen worden verstrekt.

## **Artikel 21 Slotbepalingen**

1 Dit besluit treedt in werking de dag na bekendmaking.

2 Dit besluit kan worden aangehaald als 'Aanwijzingsbesluit en uitwerkingsbesluit parkeren juni 2024'

3 Het 'Aanwijzingsbesluit en uitwerkingsbesluit parkeren mei 2022' wordt ingetrokken, met dien verstande dat zij van toepassing blijft op de (belastbare) feiten die zich voor die datum hebben voorgedaan.

4 Bezwaarmogelijkheid binnen 6 weken na bekendmaking, uitsluitend voor zover het besluit ziet op gebiedsaanwijzing tot invoeren van vergunningparkeren

*Eindhoven, 09 juli 2024*

*Het college van burgemeester en wethouders van Eindhoven,  
burgemeester.*