

Besluit vaststellen uitbreiding Eindhovense alcoholverbodsgebieden 2024

Het college van burgemeester en wethouders van de gemeente Eindhoven maakt bekend, dat zij in de vergadering van 2 juli 2024 op grond van artikel 2:48 van de Algemene Plaatselijke Verordening Eindhoven het park aan de Generaal Marshallweg aan te wijzen als alcoholverbodsgebied. Met dit besluit worden de alcoholverbodsgebieden in Eindhoven uitgebreid van 17 naar 18 alcoholverbodsgebieden. In deze gebieden is het verboden om alcoholhoudende drank te nuttigen of aangebroken flessen, blikjes of drinkgerei van welke aard dan ook met alcoholhoudende drank bij zich te hebben.

Het alcoholverbodsgebied aan de Generaal Marshallweg treedt direct in werking tot 1 april 2026. Voor 1 april 2026 worden de dan geldende alcoholverbodsgebieden geëvalueerd en vindt besluitvorming plaats over verlenging of beëindiging van de dan geldende alcoholverbodsgebieden.

1. Centrum

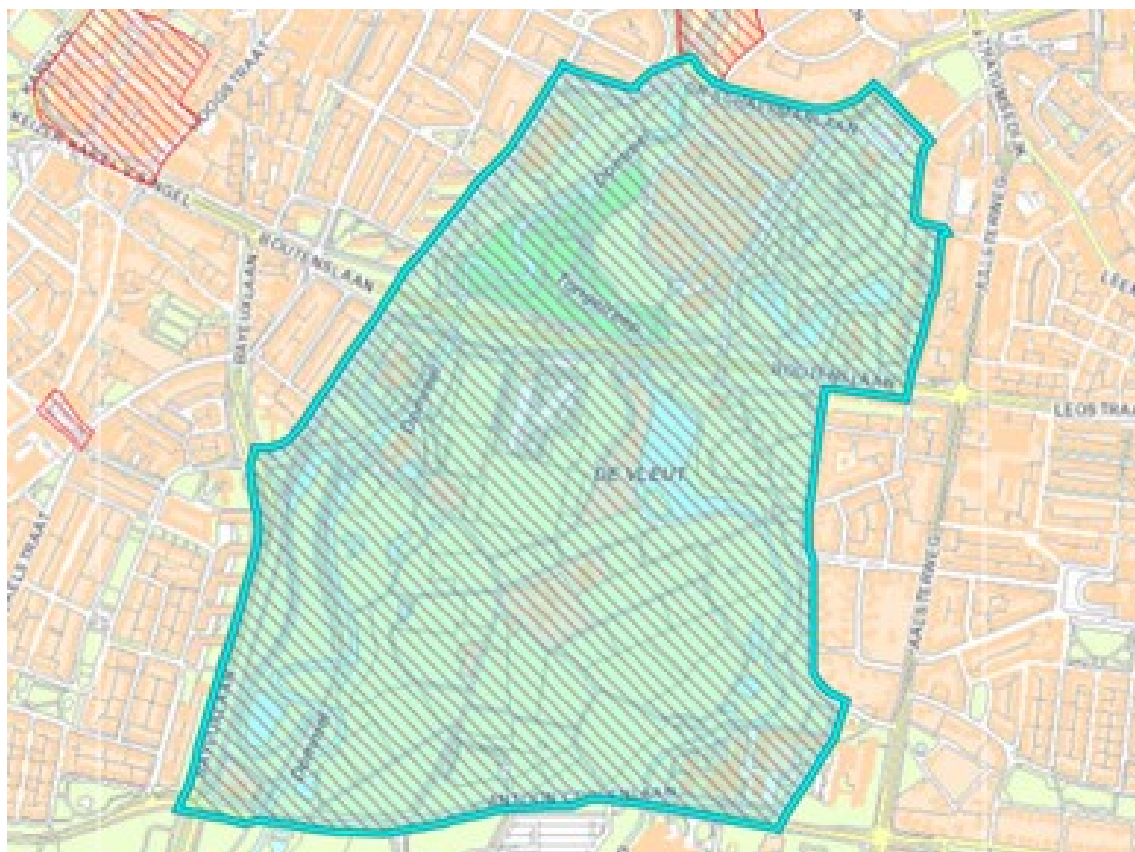
Gebied begrensd door Edenstraat, Mauritsstraat, Vonderweg, Elisabeth-tunnel, Fellenoord, Prof. Dr. Dorgelolaan tot aan Dommeltunneltje, rivier de Dommel tot aan Vestdijk, Vestdijk, Hertogstraat, P.C. Hoofthoofaan, Jan Smitzlaan, Jacob Catslaan, Ruusbroeclaan en Edenstraat.



2. Stratum

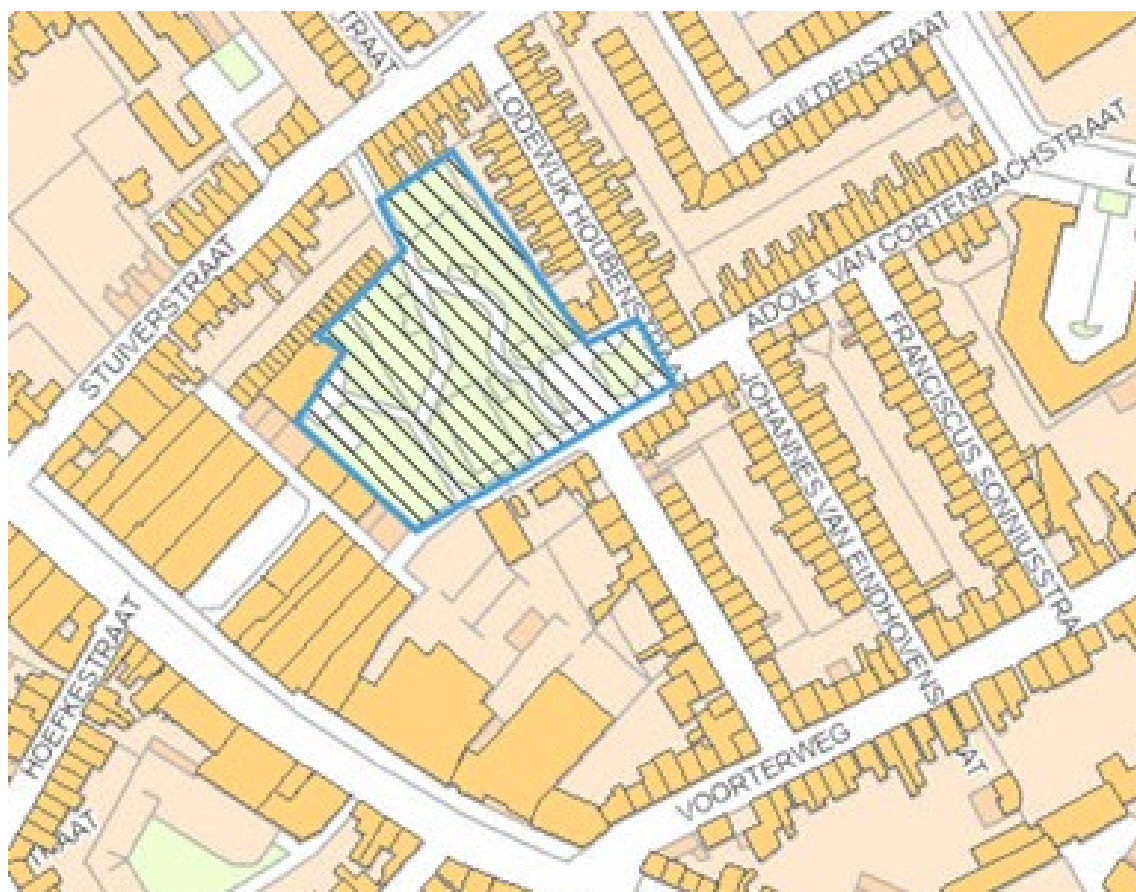
2.1 Dommelplantsoen, Stadswandel-park en Gennepark

Gebied begrensd door St. Claralaan, Jacob van Maerlantlaan, Van Meursstraat, Dr. Schaepmanlaan, Le Sage ten Broeklaan, Boutenslaan, Jacob Reviuslaan, Felix Timmermanslaan, Anton Coolenlaan en Bayeuxlaan



2.2. Speeltuín (Speelbos) Irisbuurt

Tussen Adolf van Cortenbachlaan en Stuiverstraat.



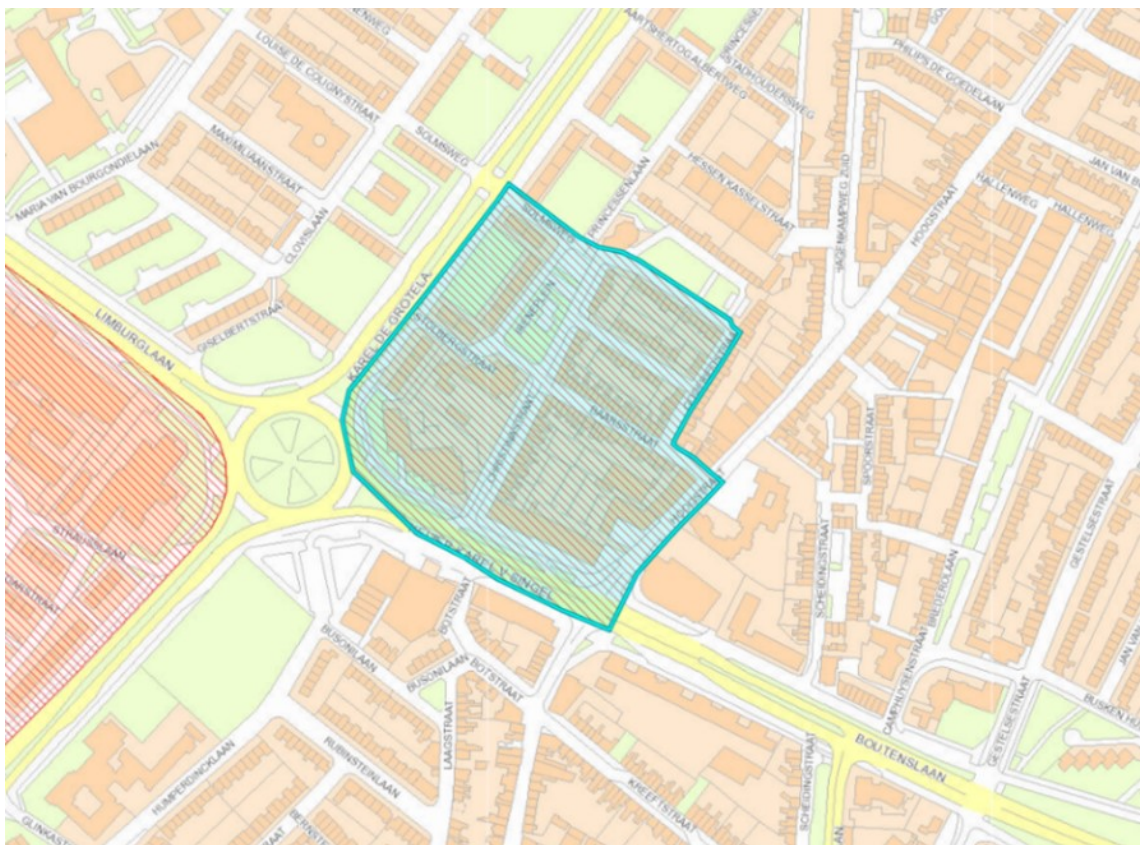
3. Gestel

3.1. Franz Leharplein



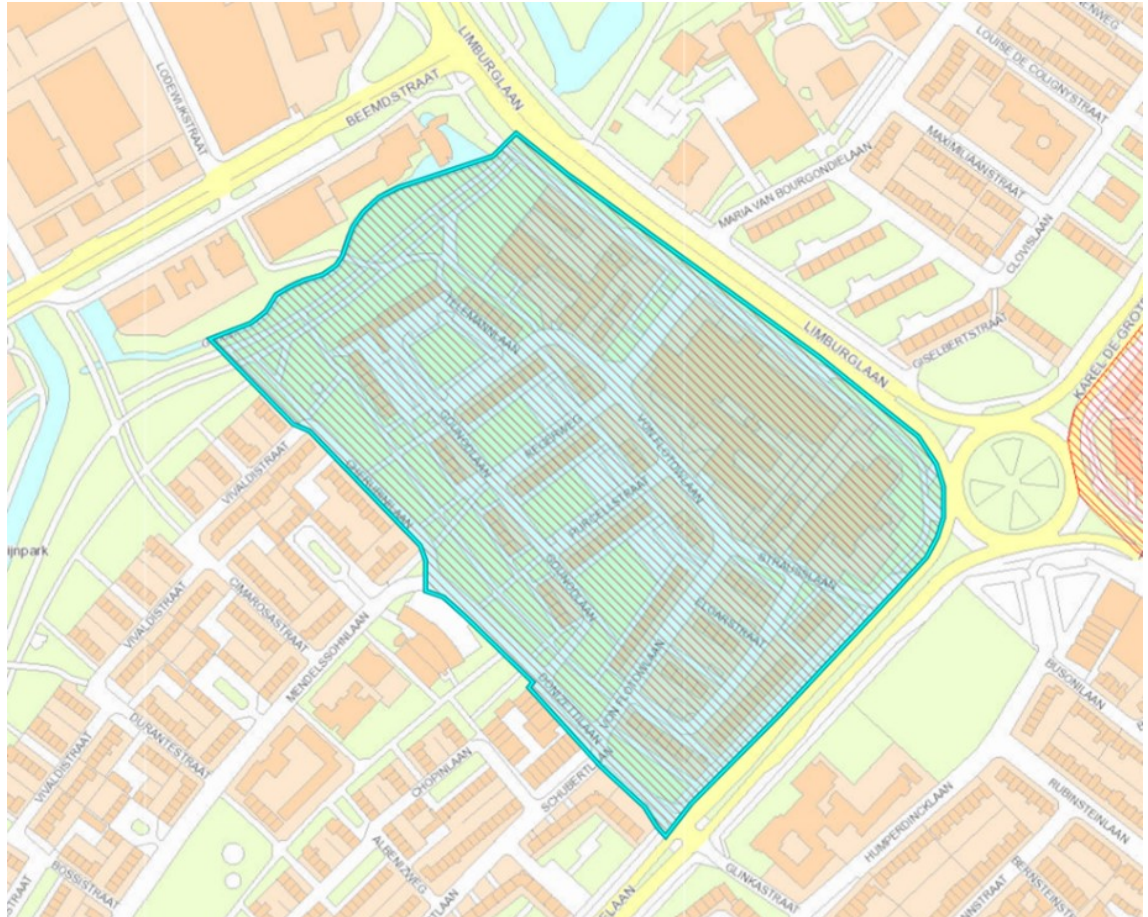
3.2. Speeltuin Scheidingstraat en omgeving

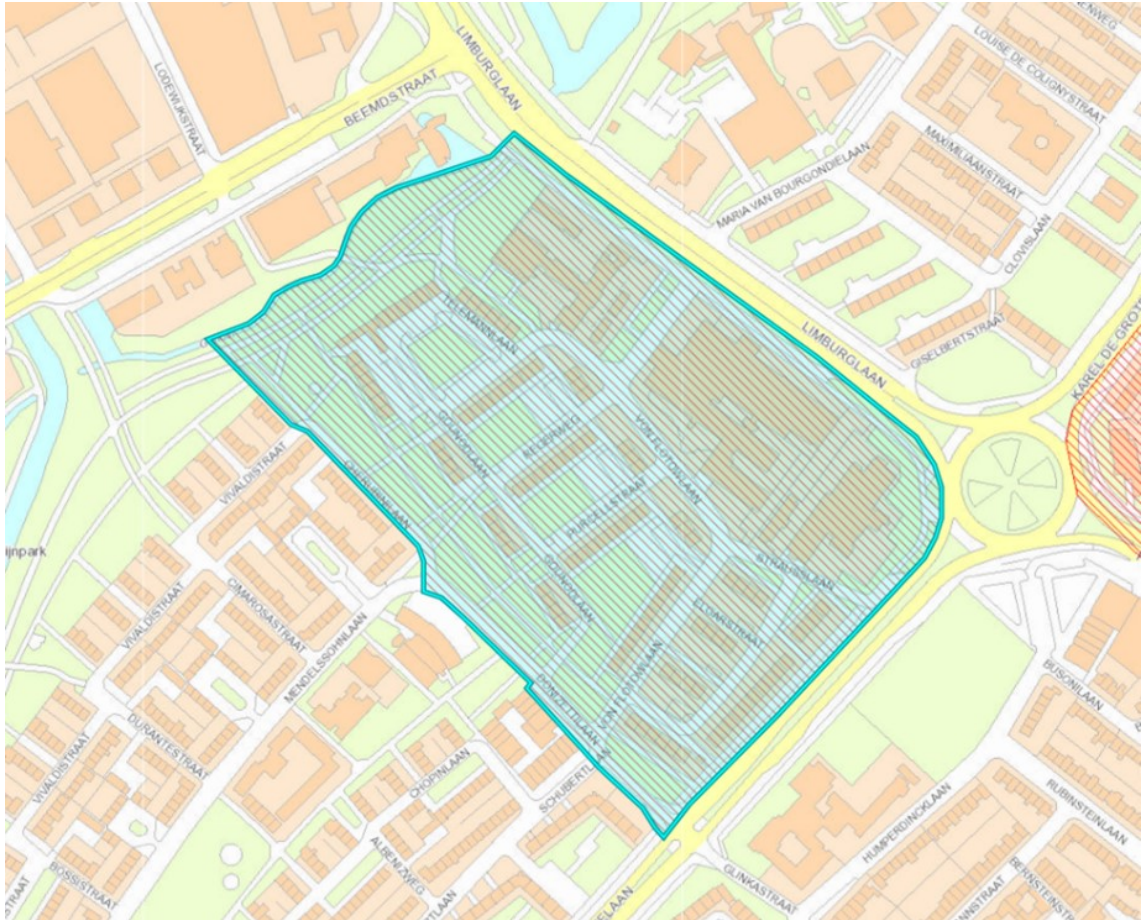
Gebied begrensd door Burgemeester van Gennipad, Kneppelhoutstraat, Brederolaan, Camphuisenstraat, Boutenslaan (beide zijden), Keizer Karel V singel (beide zijden), Christinastraat, Baarsstraat en Hoogstraat.



3.3. Oud-Gestel

Karel de Grotelaan (vanaf rotonde Limburglaan tot en met kruising Donizettilaan), Serveijnpark (vanaf Limburglaan tot en met ter hoogte van Cherubinilaan: tot aan Gender), Limburglaan (vanaf rotonde Karel de Grotelaan tot en met Serveijnpark), Donizettilaan, Cherubinilaan, Telemannlaan, Rachmaninowlaan, Lortzingpad, Regerweg, Gounodlaan, Purcellstraat, Von Flotowlaan, Rimsky-Korsakowlaan, Hugo Wolfstraat, Strausslaan, Von Weberstraat, Elgarstraat.

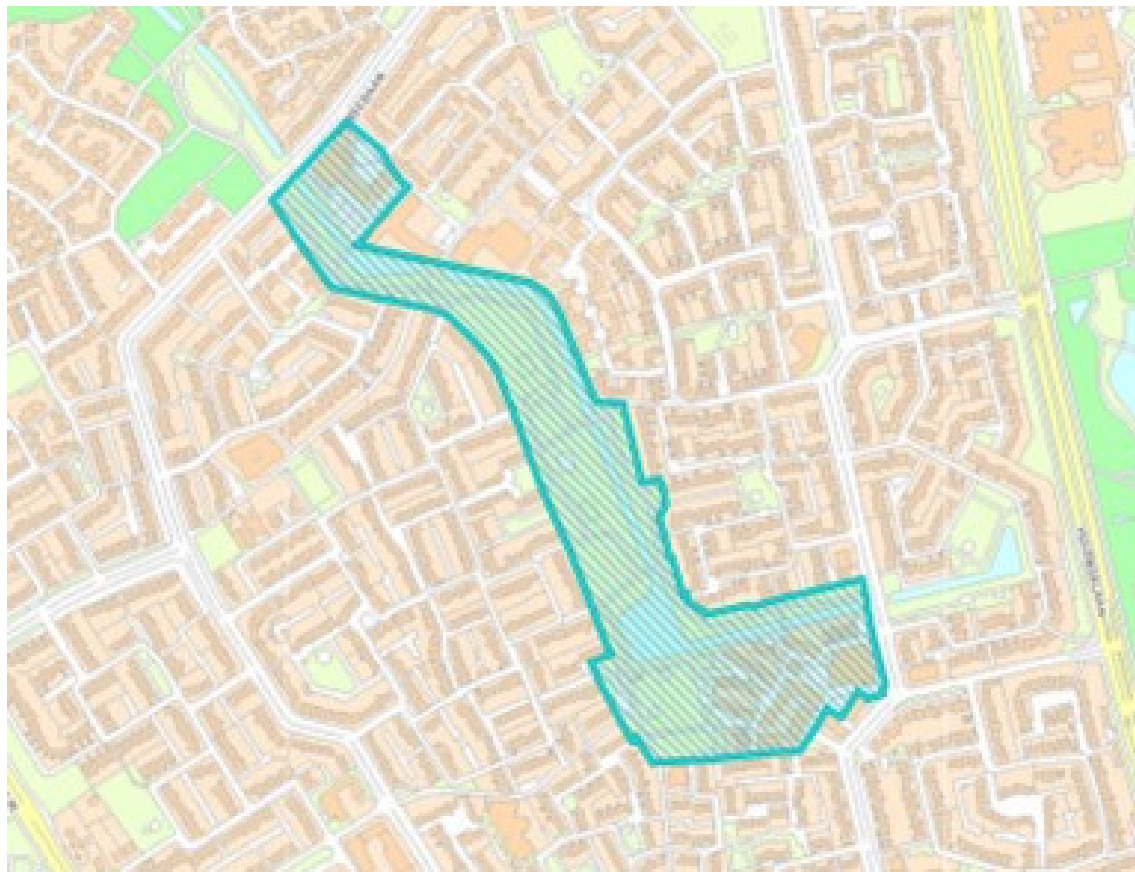




4. Woensel Noord

4.1. Groenstrook Achtse Barrier

Gebied begrensd door Fransebaan, Oude Bosschebaan, Cantalpad en Vaclusepad (groene long Achtse Barrier) en winkelcentra Biarritzplein en Ardècheleen.



Winkelcentrum Woensel XL

Gebied wordt begrensd door Genovevalaan, Winston Churchillaan, Franklin D. Rooseveltlaan, Diekirchlaan en Luxemburglaan.



4.3. Henri Dunantpark

Gebied wordt begrensd door Rode Kruislaan, Tempellaan en Bisschop Bekkerslaan.



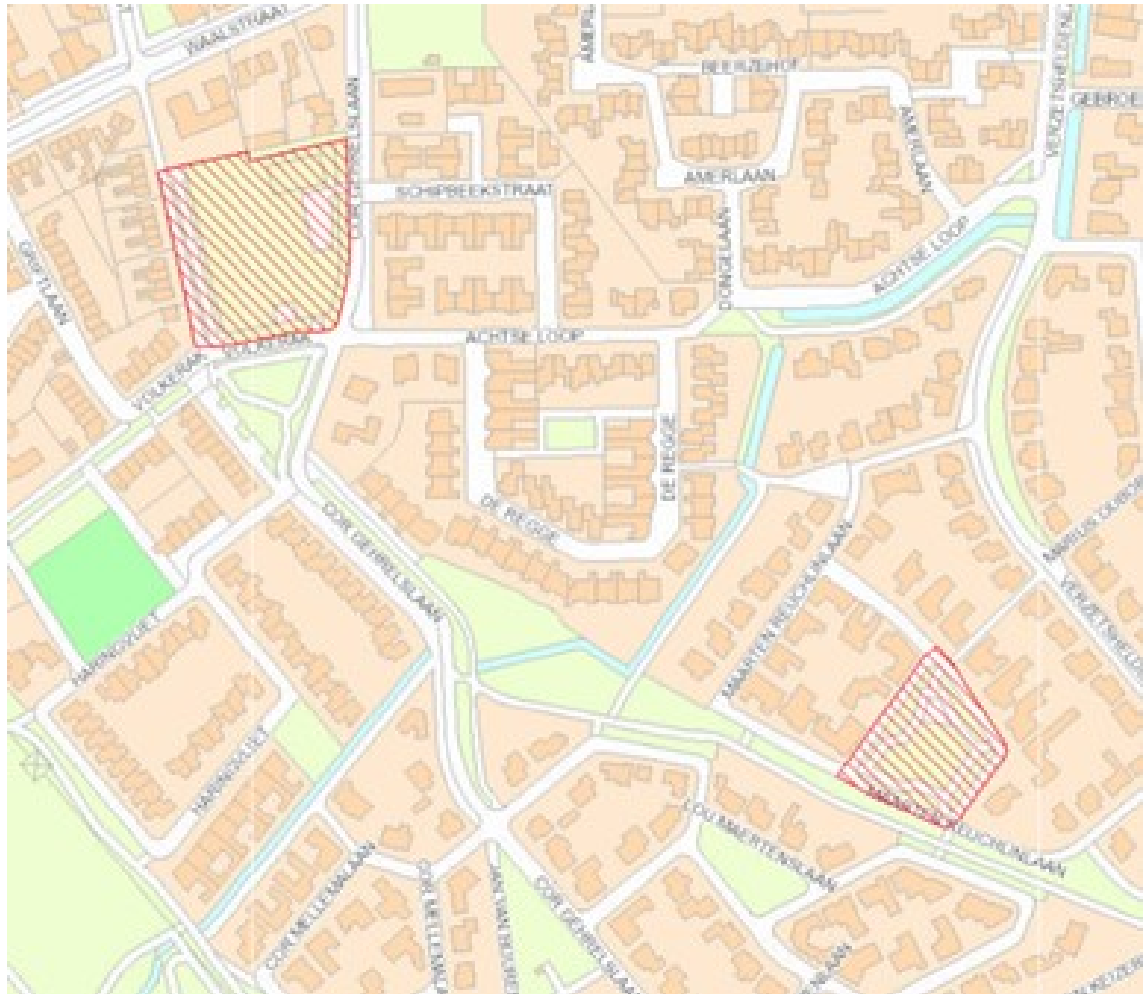
4.4. AanschotparkBlixembosch

De groenstrook tussen George Orwellaan, Victor Hugolaan, Rabelaislaan, Buddy Bolderlaan, Aanschot, Granaat, Opaal en Tempellaan.



4.5. Acht

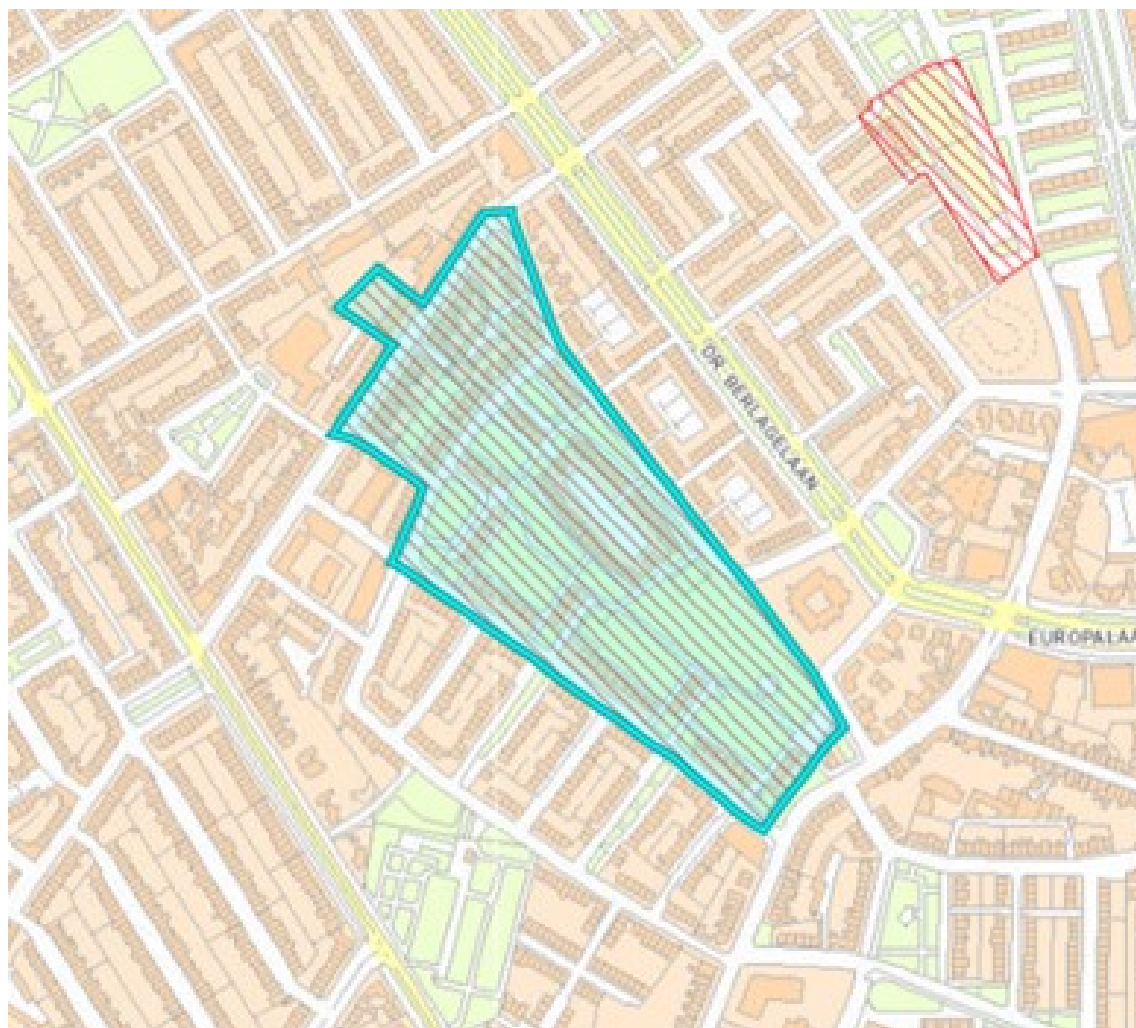
Kiosk, groenstrook Emilie Wertheimlaan en groenstrook Merwede-straat.



5. Woensel Zuid

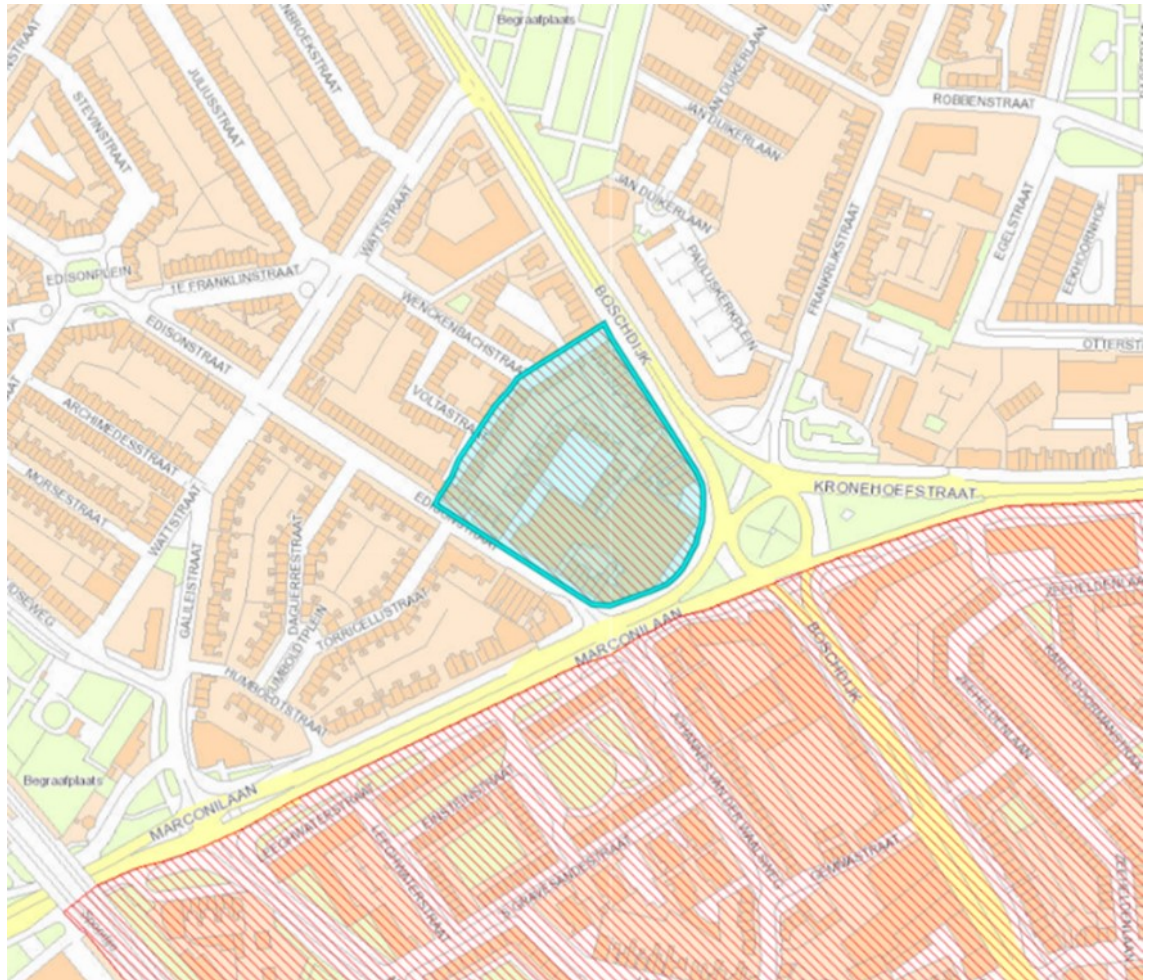
5.1. Barrierweg

Gebied begrensd door Barrierweg (inclusief nachtopvang Neos), van Vorststraat, Pasqualinistraat, van Thienenlaan, Menno van Coehoornlaan en Vennecoolstraat.



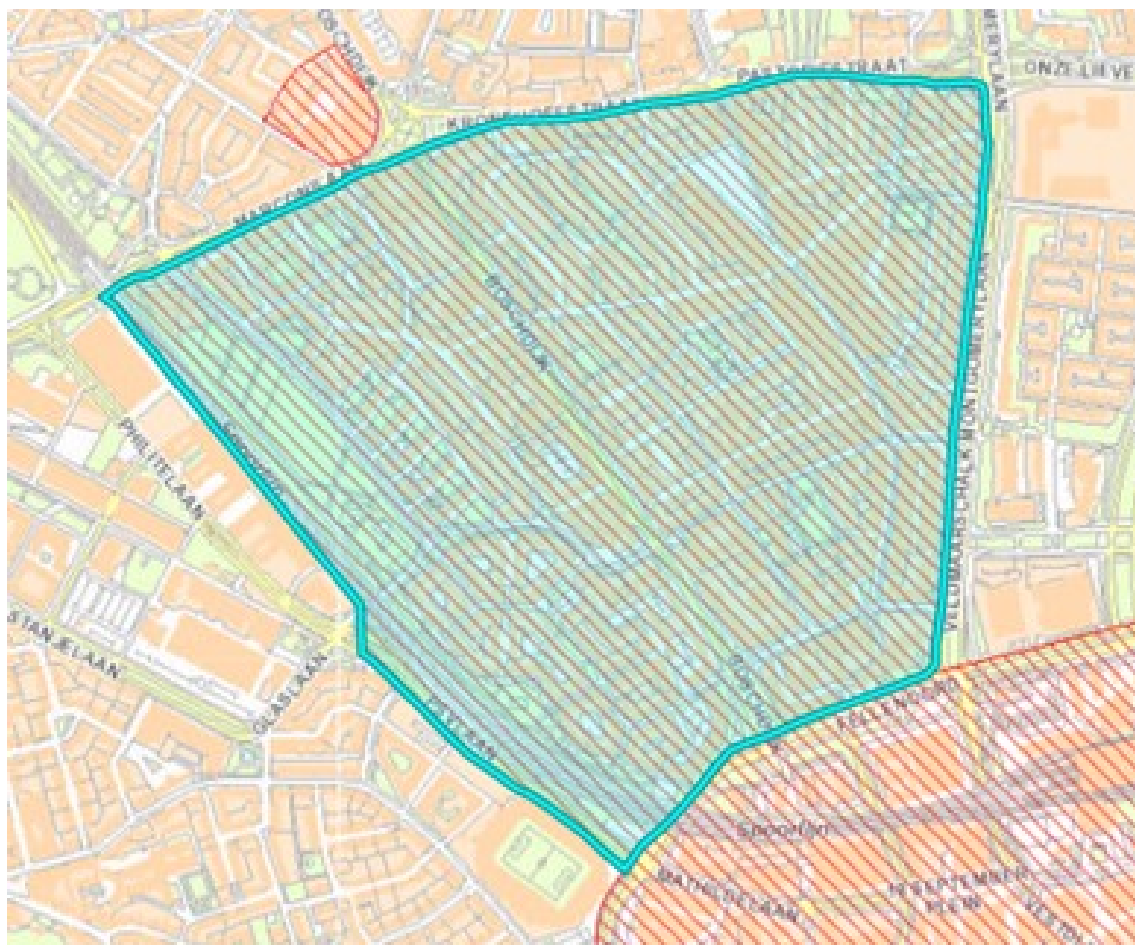
5.2. Baekelandplein

Edisonstraat tussen Marconilaan en Galvanistraat.



5.3. Fellenoord

Gebied omgrensd door Fellenoord, Veldmaarschalk Montgomerylaan, Pastoriestraat, Kronenhoefstraat, Boschdijk, Marconilaan en spoorlijn.



5.4. van Kesselstraat

Het park / de groenstrook tussen de wegen Willem van Kesselstraat, Van der Werffstraat, Pieter Appelmanspad, Sebastiaan van Noyestraat, Rutger van Keulenpad, Jacob Romanstraat.



6. Tongelre

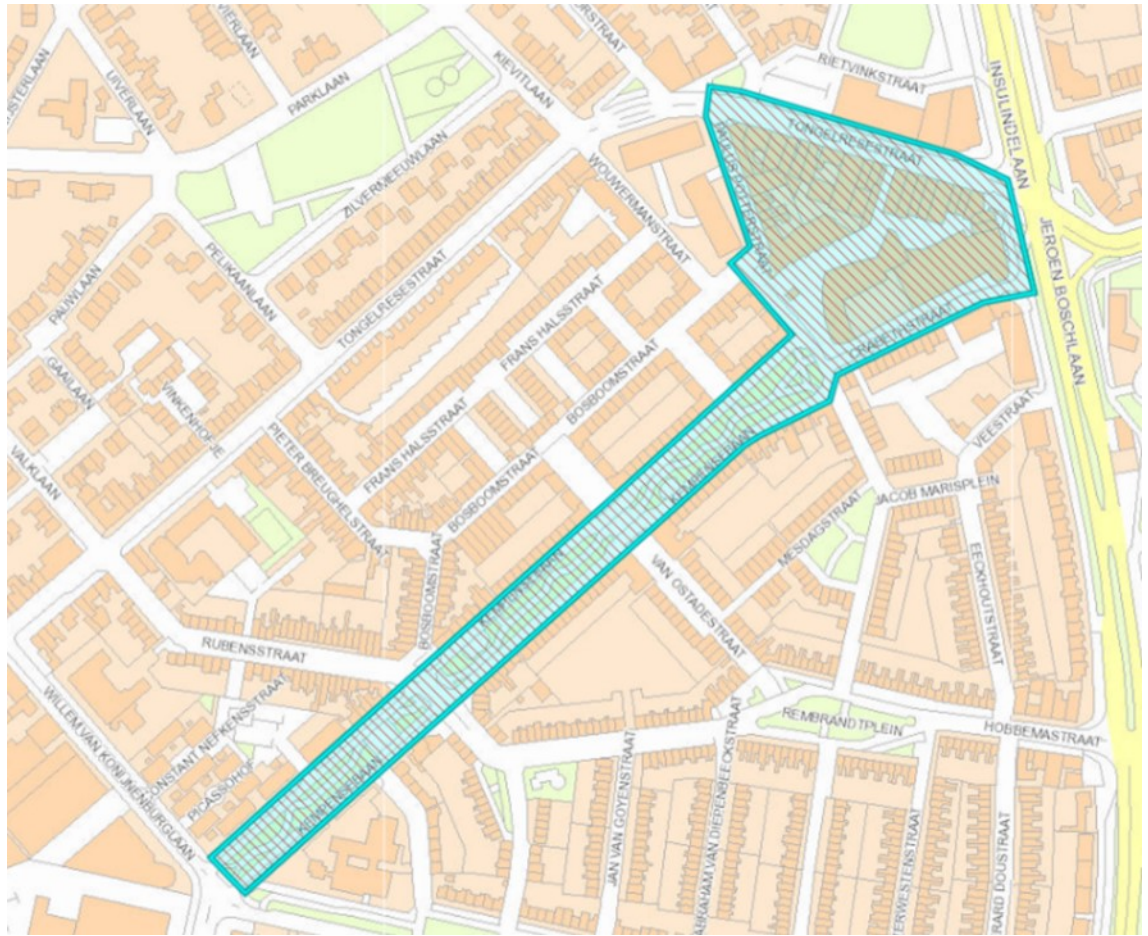
6.1. Berkelbosch , Dirigentplein

Begrensd door Jozef Israëlslaan, Klavecimbellaan, Paukenstraat en Koperblazerspad.



6.2. Klein Tongelre

Klein Tongelre; Klein Tongelreplein, Klein Tongelrepad, Crabethstraat, Paulus Potterstraat, Kempensebaan voornamelijk de lange groenstrook is hiervoor gevoelig, het stuk Insulindelaan (dat het Klein Tongelreplein omringt), het stuk Tongelrestraat (dat het Klein Tongelreplein omringt).



*Het college van burgemeester en wethouders
Eindhoven, 2 juli 2024
,burgemeester
,secretaris*