

Aanwijzingsbesluit alcoholverbod gemeente Oosterhout 2024

Burgemeester en wethouders van de gemeente Oosterhout;

Gelet op artikel 2.48, lid 1, van de Algemene Plaatselijke Verordening Gemeente Oosterhout 2024;

Overwegende dat:

- Het wenselijk is het huidige aanwijzingsbesluit te actualiseren en daarbij de al aangewezen gebieden te behouden en een nieuw gebied toe te voegen, te weten het winkelgebied Zuiderhout met de speelvoorziening/groenstrook;
- Politie en de gemeente Oosterhout veel meldingen ontvangen over overlast van personen welke onder invloed zijn van alcohol of drugs op en rondom het winkelcentrum Zuiderhout. Deze meldingen zijn afkomstig van bezoekers van het winkelcentrum en ook winkeliers en hun personeel. Er zijn signalen dat mensen zich onveilig voelen door het alcoholgebruik en het winkelcentrum en de omgeving daarom mijden;
- De politie een bestuurlijke rapportage heeft opgesteld, waarin 24 meldingen en waarnemingen zijn opgenomen in 10 maanden tijd. Daarbij uit ervaring weten dat niet alle ervaren overlast wordt gemeld door bezoekers, winkeliers en het personeel van de winkeliers;
- De problematiek herhaaldelijk is besproken met de winkeliers, medewerkers handhaving en de politie;
- In het verleden al gebieden in Oosterhout zijn aangewezen, waar we zien dat de overlast is afgenomen. Het van belang is om die aangewezen gebieden te behouden en de benamingen en de tekeningen van die locaties te actualiseren;
- Het alcoholverbod een preventieve werking heeft bij het voorkomen van overlast;
- Door het instellen van het alcoholverbod ex artikel 2:48 lid 1 APV handhavers en politie in staat worden gesteld om daar waar nodig preventief op te treden (bij excessen) tegen het gebruik van alcohol op een openbare plaats voordat er daadwerkelijk overlast wordt veroorzaakt;

Besluiten het volgende aanwijzingsbesluit vast te stellen:

Aanwijzingsbesluit alcoholverbod gemeente Oosterhout 2024

Artikel 1 Aanwijzing gebieden verboden drankgebruik

Als gebieden in de zin van artikel 2:48, eerste lid, van de Algemene Plaatselijke Verordening Gemeente Oosterhout 2024, binnen welke gebieden het op openbare plaatsen verboden is om alcoholhoudende drank te gebruiken of aangebroken flessen, blikjes en dergelijke met alcoholhoudende drank bij zich te hebben, worden de volgende gebieden aangewezen, zoals aangegeven op de bijbehorende tekeningen bij dit besluit:

Tekening 1. Het gebied binnen de tangenten (centrum),

Tekening 2. De parkeerplaatsen en het openbaar gebied tussen de Patrijslaan, de Hoofseweg, de Sperwerstraat en de Putterstraat,

Tekening 3. Het winkelgebied Zuiderhout met de naast gelegen parkeerplaatsen en de speelvoorzieningen,

Tekening 4. De directe omgeving van de Ganzendonk, Hameldonk, Eendendonk en Lijndonk,

Tekening 5. Speelsterrein aan de Erik Pinksterblomstraat,

Tekening 6. Kruidenlaan vlak bij de twee scholen,

Tekening 7. Een deel van het Lukwelpark,

Tekening 8. Het gebied tussen de Bovensteweg, Hoofseweg, Effentweg en Kasteeldreef inclusief het parkeerterrein,

Tekening 9. Het voorplein en het parkeerterrein voor het gemeentehuis, inclusief de toegangspaden naar het gemeentehuis gelegen aan het Slotjesveld, de parkeerterreinen aan de Slotlaan en Van Olde-neellaan en om en nabij het Cruyffcourt en het hertenkamp,

Tekening 10. De Vondellaan vlak bij het Hortensiahof.

Artikel 2 Intrekking oud besluit

Het Uitvoeringsbesluit alcoholverbod van 11 juli 2006 wordt ingetrokken.

Artikel 3 Inwerkingtreding

Dit besluit treedt in werking een dag na bekendmaking in het Gemeenteblad.

Artikel 4 Citeertitel

Dit besluit wordt aangehaald als Aanwijzingsbesluit alcoholverbod gemeente Oosterhout 2024.

*Aldus vastgesteld in de vergadering van 24 juni 2024.
Burgemeester en wethouders van Oosterhout,
de burgemeester F. Th. J.M. Backhuijs,
de secretaris M. Asmus.*



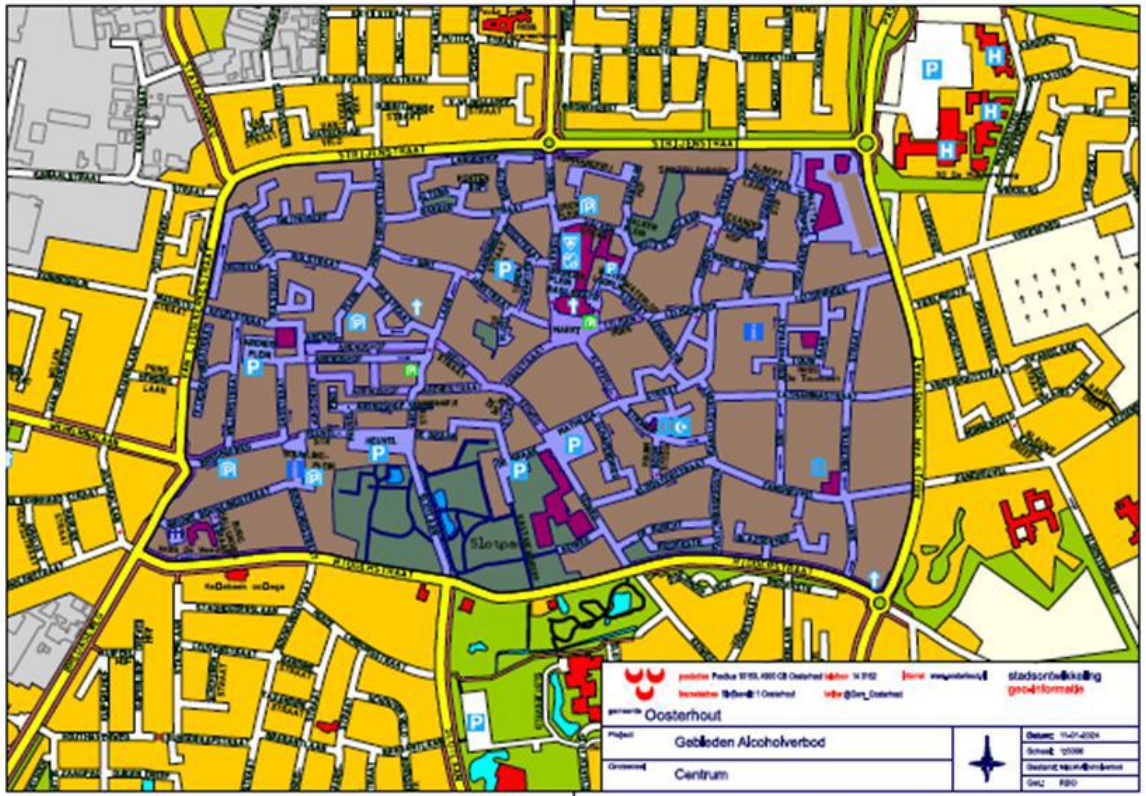
Bezwaarschriftenclausule

Belanghebbenden kunnen tegen dit besluit bezwaar maken door binnen zes weken na de datumstempel op deze brief een ondertekend bezwaarschrift in te dienen bij het college van burgemeester en wethouders van Oosterhout, postbus 10150, 4900 GB Oosterhout. Vermeld in deze brief datum, naam en adres, het besluit waartegen u bezwaar maakt en de reden van het bezwaar. Een bezwaarschrift indienen kan ook via het Digitaal Loket op www.oosterhout.nl

Bijlage

Tekeningen behorende bij dit aanwijzingsbesluit

Tekening 1: Het gebied binnen de tangenten (centrum)



Tekening 2: De parkeerplaatsen en het openbaar gebied tussen de Patrijslaan, de Hoofseweg, de Sperwerstraat en de Putterstraat

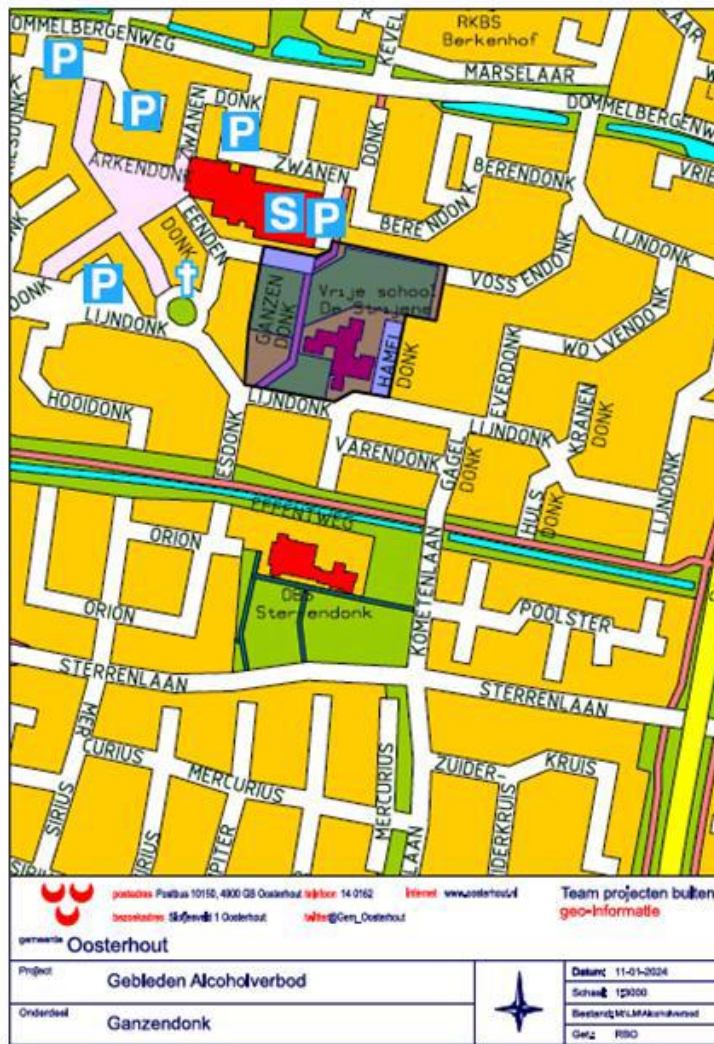


Tekening 3: Het winkelgebied Zuiderhout met de naast gelegen parkeerplaatsen en de speelvoorzieningen





Tekening 4: De directe omgeving van de Ganzendonk, Hameldonk, Eendendonk en Lijndonk



Tekening 5: Speelterrein aan de Erik Pinksterblomstraat



Tekening 6: Kruidenlaan vlak bij de twee scholen



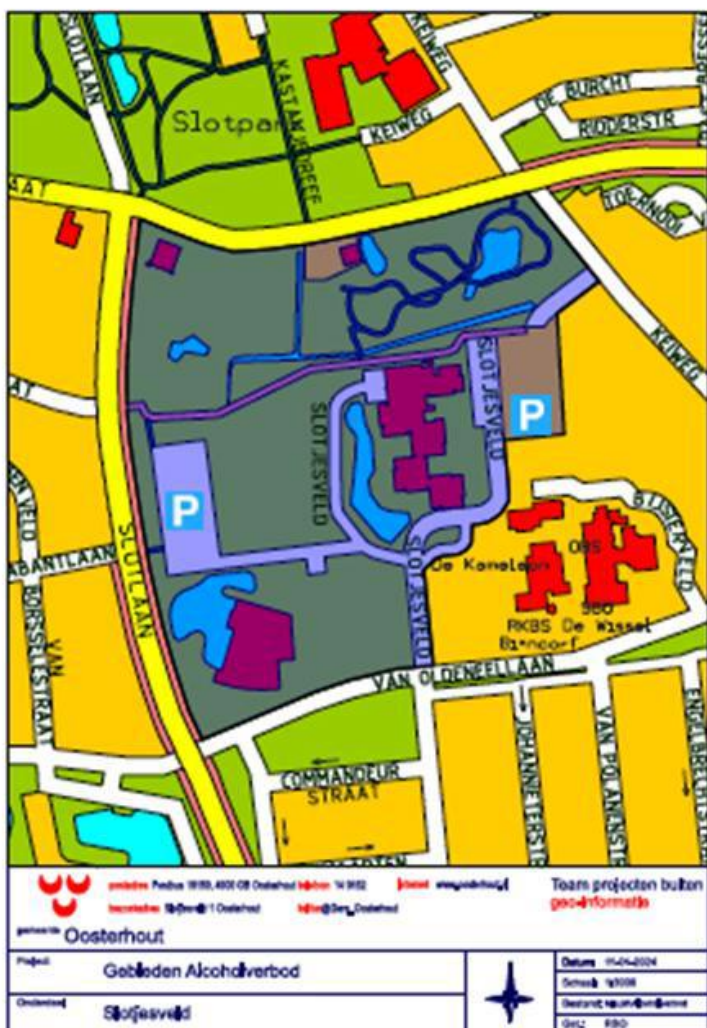
Tekening 7: Een deel van het Lukwelpark



Tekening 8: Het gebied tussen de Bovensteweg, Hoofseweg, Effentweg en Kasteeldreef inclusief het parkeerterrein



Tekening 9: Het voorplein en het parkeerterrein voor het gemeentehuis, inclusief de toegangspaden naar het gemeentehuis gelegen aan het Slotjesveld, de parkeerterreinen aan de Slotlaan en Van Oldeneellaan en om en nabij het Cruyffcourt en het hertenkamp



Tekening 10: De Vondellaan vlak bij het Hortensiahof

