

Wijziging Aanwijsbesluit APV 2020

Het college van burgemeester en wethouders van Gouda;

gelezen het voorstel van 6 juni 2024;

gelet op artikel 2:26, 2:29 en 5:6 van de Algemene plaatselijke verordening Gouda 2020 en het Aanwijsbesluit Algemene plaatselijke verordening Gouda 2020 (hierna: het aanwijsbesluit), waarin plaatsen of gebieden zijn aangewezen, waar het verboden is om alcohol te gebruiken respectievelijk honden los te laten lopen, aan te lijnen of te verbieden en fietsen, bromfietsen of vergelijkbare voertuigen te parkeren;

gelet op zijn wensen om met ingang van 1 juli 2024 een fietsparkeerverbod in te voeren voor de Nieuwe Markt, nu daar een overdekte openbare fietsenstalling is gevestigd, om een van de aangewezen plaatsen voor het parkeren van fietsen, bromfietsen of vergelijkbare voertuigen aan de noordzijde van station Gouda niet langer voor fietsen en vergelijkbare voertuigen aan te wijzen;

gelet op de wens om enkele aangewezen plaatsen waar honden mogen loslopen of waar honden niet mogen verblijven op de daartoe bestemde kaart van het aanwijsbesluit op te nemen en te preciseren, onder meer bij Stolwijkersluis en bij de sportvelden van Goverwelle;

dat het wenselijk is om een nieuwe speelplaats op de daartoe bestemde kaart en de bijlage van het aanwijsbesluit te plaatsen, als gevolg waarvan daar een alcoholverbod zal gaan gelden, zoals is opgenomen in artikel 3 van het aanwijsbesluit;

gezien het feit, dat enkele aanwijzingen in de tekst en op enkele kaarten, die deel uitmaken van het aanwijsbesluit dienen te worden aangepast voor wat betreft gebied, dat buiten de grenzen van de gemeente ligt;

besluit:

de volgende wijziging van het Aanwijsbesluit Algemene plaatselijke verordening Gouda 2020 vast te stellen;

Artikel 1

Uit artikel 5, eerste lid, van het Aanwijsbesluit Algemene plaatselijke verordening Gouda 2020 wordt de volgende aangewezen plaats verwijderd:
Steinse Groen (voor zover op het grondgebied van Gouda gelegen)

Artikel 2

1. Artikel 8 van het Aanwijsbesluit Algemene plaatselijke verordening Gouda 2020 komt als volgt te luiden:

Artikel 8 Verbod parkeren van fietsen, bromfietsen of vergelijkbare voertuigen

1. De volgende plaatsen, met uitzondering van de daarin aanwezige en daarvoor bestemde parkeervoorzieningen als bedoeld in artikel 5:6, vierde lid, van de APV, worden aangewezen als plaats, waar geen fietsen, bromfietsen of vergelijkbare voertuigen mogen worden geparkeerd, als bedoeld in artikel 5:6, eerste lid van de APV, zoals aangegeven op kaart 4 'Verbod parkeren van fietsen, bromfietsen of vergelijkbare voertuigen':
 - Noordzijde Station Gouda;
 - Zuidzijde Station Gouda;
 - een deel van de Kleiweg;
 - de Nieuwe Markt.
2. De volgende plaatsen worden aangewezen als plaats, waar fietsen en bromfietsen of vergelijkbare voertuigen mogen worden geparkeerd, als bedoeld in artikel 5:6, tweede lid van de APV, zoals aangegeven op kaart 4 'Verbod parkeren van fietsen, bromfietsen of vergelijkbare voertuigen'. Het is verboden op deze plaatsen fietsen, bromfietsen of vergelijkbare voertuigen langer dan 14 dagen onafgebroken te parkeren:
 - Noordzijde Station Gouda, met uitzondering van de bewaakte fietsenstalling;
 - Zuidzijde Station Gouda;
 - Regentesseplantsoen.

3. De volgende plaats wordt aangewezen als plaats, waar bromfietsen of vergelijkbare voertuigen mogen worden geparkeerd, als bedoeld in artikel 5:6, tweede lid van de APV, zoals aangegeven op kaart 4 'Verbod parkeren van fietsen, bromfietsen of vergelijkbare voertuigen'. Het is verboden op deze plaats bromfietsen of vergelijkbare voertuigen langer dan 14 dagen onafgebroken te parkeren:
 - Noordzijde Station Gouda, met uitzondering van de bewaakte fietsenstalling.
 4. De volgende plaats wordt aangewezen als plaats, waar fietsen en bromfietsen of vergelijkbare voertuigen mogen worden geparkeerd, als bedoeld in artikel 5:6, tweede lid van de APV, zoals aangegeven op kaart 4 'Verbod parkeren van fietsen, bromfietsen of vergelijkbare voertuigen'. Het is verboden op deze plaats fietsen, bromfietsen of vergelijkbare voertuigen langer dan 3 uur onafgebroken te parkeren:
 - Het gedeelte van het voorplein van het Burgemeester Jamesplein voor het Huis van de Stad (Noordzijde Station Gouda), zoals aangegeven op kaart 4 'Verbod parkeren van fietsen, bromfietsen of vergelijkbare voertuigen'.
2. Kaart 4 'Verbod parkeren van fietsen en bromfietsen' d.d. 14 maart 2023 wordt vervangen door Kaart 4 'Verbod parkeren van fietsen, bromfietsen of vergelijkbare voertuigen', d.d. 29 mei 2024 die bij dit aanwijfsbesluit is gevoegd.

Artikel 3

1. Kaart 1 'Alcoholverbod op speelplekken Gouda' d.d. 17 december 2020 en Bijlage bij kaart 1 'lijst met plaatsen voor alcoholverbod op speelplekken Gouda' worden vervangen door Kaart 1 'Alcoholverbod op speelplekken Gouda' d.d. 4 juni 2024 en Bijlage bij kaart 1 'lijst met plaatsen voor alcoholverbod op speelplekken Gouda', die bij dit besluit zijn gevoegd.
2. Kaart 2 'Honden: losloopzones en verbodenzones' d.d. 9 februari 2022 wordt vervangen door Kaart 2 'Honden: losloopzones en verbodenzones' d.d. 21 mei 2024, die bij dit besluit is gevoegd.

Artikel 4

Dit besluit treedt op 1 juli 2024 in werking.

Artikel 5

Dit besluit wordt aangehaald als: Wijziging van het Aanwijfsbesluit Algemene plaatselijke verordening Gouda 2020 inzake enkele artikelen en kaarten.

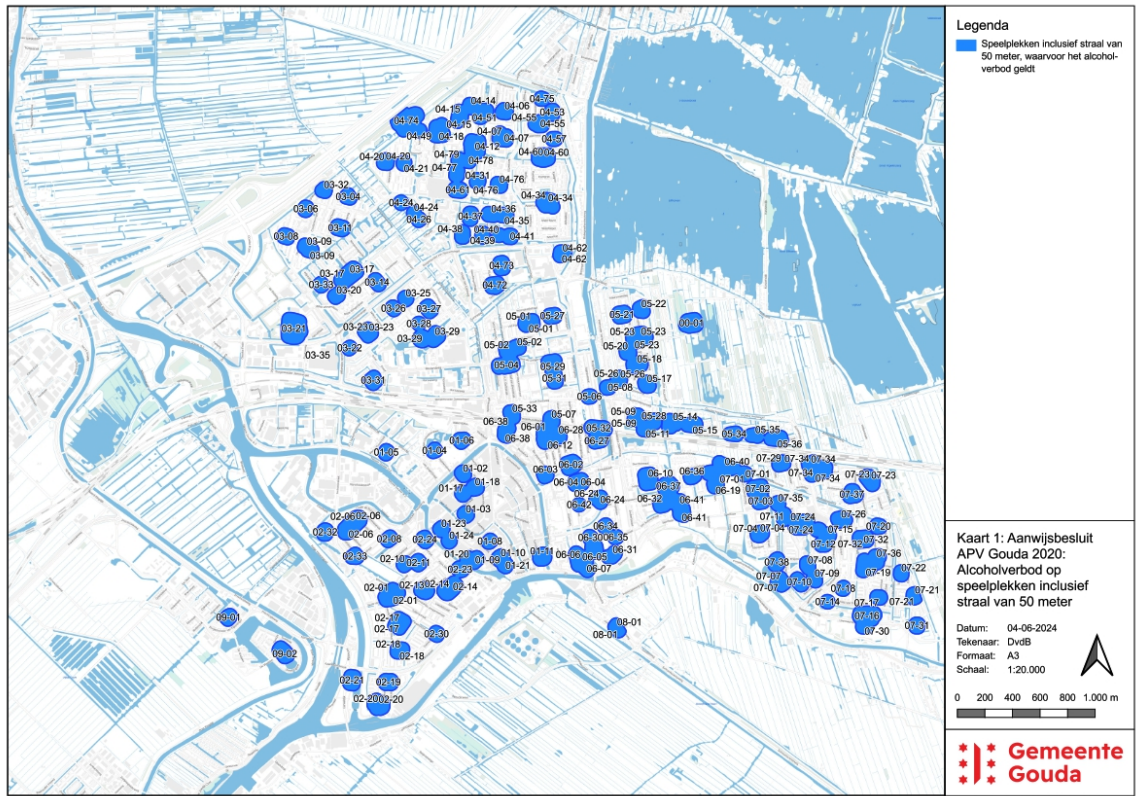
Aldus besloten in de vergadering van 11 juni 2024.

Burgemeester en wethouders van Gouda,

*de secretaris,
drs. R.C. Bakker*

*de burgemeester,
mr. drs. P. Verhoeve*

kaart 1 : Alcoholverbod op speelplekken Gouda



[Via de externe bijlage kunt u de kaart vergroot bekijken]

Bijlage bij kaart 1 : lijst met plaatsen voor alcoholverbod op speelplekken Gouda

Speelpleknummer	Speelpleknaam
00-01	De Goudse Hout
01-02	Harternerf
01-03	Turfmarkt
01-04	Van Bergen IJzendoornpark
01-05	Parkstraat
01-06	Crabethpark
01-08	Komijnstraat
01-09	Regulierenhof
01-10	St.-Barbarahof
01-11	Houtmansplantsoen
01-17	Lange Dwarsstraat
01-18	Clarissenhof
01-20	Wouter Jacobserf
01-21	Zwaansgat
01-23	Kandeelstraat
01-24	Sevenhuysen
02-01	Jacob van Lennepkade(Westerschool)
02-01	Jacob van Lennepkade(Westerschool)
02-06	Vogelplein
02-06	Vogelplein
02-06	Vogelplein
02-08	Westerom

02-10	Prinses Julianastraat
02-11	Lethmaetstraat
02-13	Bosweg
02-14	Vorstmanstraat
02-14	Vorstmanstraat
02-17	Jacob Catsstraat
02-17	Jacob Catsstraat
02-18	Bosboom Toussaintskade
02-18	Bosboom Toussaintskade
02-19	Margrietplein
02-20	Ranonkelplantsoen
02-20	Ranonkelplantsoen
02-21	Julianasluisterrein
02-23	Vlaserf
02-24	De Schopschijf
02-30	Van der Palmstraat
02-32	Uiverplein
02-33	Oranjeplein
03-04	Freesiapad
03-06	Vlierpad
03-08	Eikelaan
03-09	Moerbeistraat
03-09	Moerbeistraat
03-11	Taxusweg
03-14	Bremlaan
03-17	Kamperfoelielaan
03-17	Kamperfoelielaan
03-20	Sporkenhoutlaan
03-21	Groenhovenpark
03-22	Jan van Riebeecklaan
03-23	Jan van Mayenlaan
03-23	Jan van Mayenlaan
03-25	Joris van Spilbergenlaan
03-26	Olivier van Noorthof
03-27	Marco Pololaan
03-28	Abel Tasmanlaan
03-29	Park Atlantis
03-29	Park Atlantis
03-31	Anna van Hensbeeksingel
03-32	Groenhovenweg/Geraniumstraat
03-33	Jac.P. Thijsse laan
04-06	Waterlustlaan
04-07	Landluststraat
04-07	Landluststraat
04-12	't Groene Eiland
04-14	Helena Hoeve
04-15	Deborah Hoeve
04-15	Deborah Hoeve
04-18	Catharina Hoeve

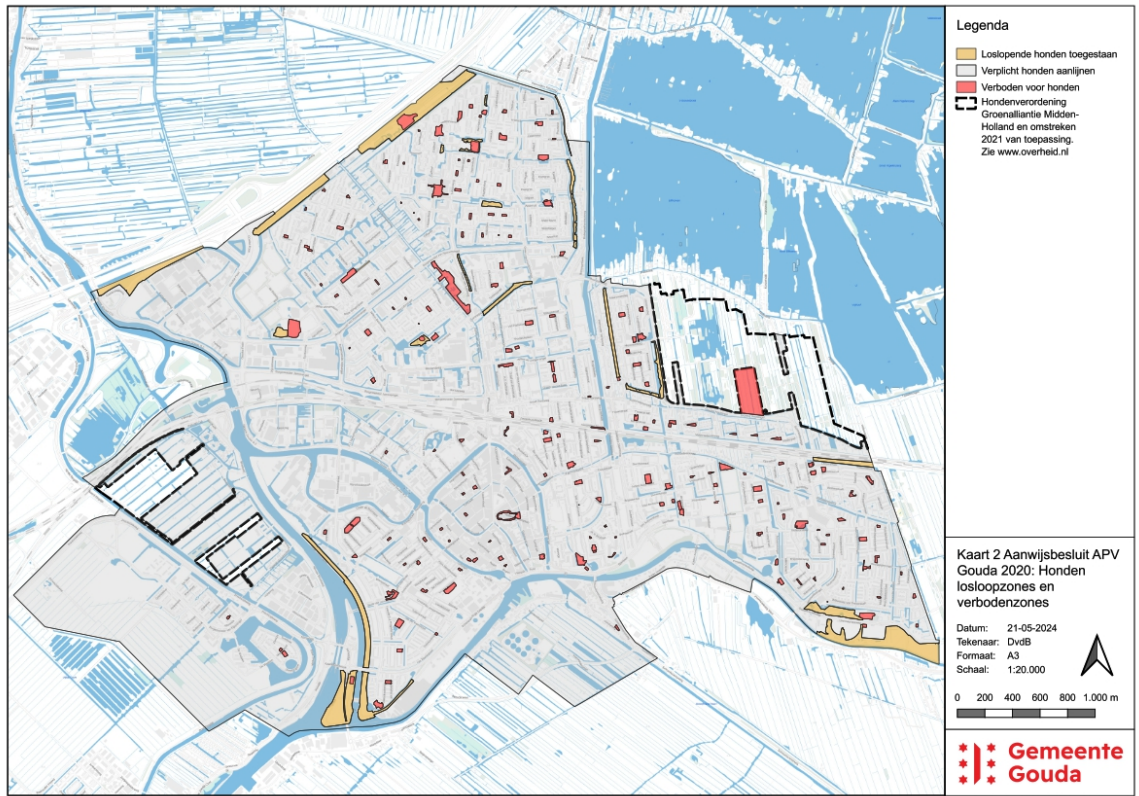
04-20	Rietzoom bij nr.186
04-20	Rietzoom bij nr.186
04-21	Rietzoom bij nr. 37
04-24	Albrechtsveld nr. 86
04-24	Albrechtsveld nr. 56
04-26	Albrechtsveld nr. 28
04-31	Trompenburg
04-34	Watergras
04-34	Watergras
04-35	Weerestein
04-36	Loevestein
04-37	Gravestein
04-38	Cronestein
04-39	Hulkestein
04-40	Palenstein
04-41	Woudestein
04-49	Noordhoef
04-51	Ida Hoeve
04-51	Ida Hoeve
04-53	Praamwerf
04-55	Mastpad
04-55	Mastpad
04-57	Klipperwerf
04-60	Boegpad
04-60	Boegpad
04-61	Lekkenburg
04-62	Solingenstraat
04-62	Solingenstraat
04-72	Bertelmanstraat
04-73	Calslaan
04-74	Noorderhout
04-75	Punterwerf
04-76	Kannenburg
04-76	Kannenburg
04-77	Vlietenburg 36
04-78	Veenenburg 6
04-79	Vlietenburg 20
05-01	Colijnstraat
05-01	Colijnstraat
05-02	Thorbeckeveld
05-02	Thorbeckeveld
05-04	van Oldenbarneveltstraat
05-06	Graaf Florisweg
05-07	Vossenburchkade nr.59
05-08	Wethouder Venteweg
05-09	Lanseloetstraat
05-09	Lanseloetstraat
05-11	Merlijnstraat
05-14	Gloriantplantsoen

05-14	Gloriantplantsoen
05-15	Vlinderplein
05-17	Kameraarslag
05-18	Doorslag
05-20	Gaarderslag
05-21	Dwarsslag
05-22	Landmeterslag
05-23	Sluismeesterslag
05-23	Sluismeesterslag
05-23	Sluismeesterslag
05-26	Aschpotpad
05-26	Aschpotpad
05-27	Domela Nieuwenhuisstraat
05-28	Esmoreitstraat
05-29	Louise de Colignystraat nr.87
05-31	Anna van Burenstraat
05-32	Vossenburchkade nr.125
05-33	Vossenburchkade nr.19
05-34	Meivlinderstraat
05-35	Parelmoervlinderstraat
05-36	Dagpauwoogstraat
06-01	Noothoven van Goorstraat
06-02	van Persijnstraat
06-03	Boelekade
06-04	Zoutmanplein
06-04	Zoutmanplein
06-05	Pretoriaplein
06-05	Pretoriaplein
06-06	Ijssellaan 1
06-07	Ijssellaan 2
06-09	Hammarskjoldhof
06-10	Schweitzerplein
06-12	Agatha Dekenstraat
06-19	Walraven van Halllaan
06-24	Zoutmanstraat
06-24	Zoutmanstraat
06-27	Justus van Effenpad
06-28	Boomgaardstraat
06-30	Fourieweg
06-31	Krugerlaan
06-32	John Mottstraat
06-34	van Itersonlaan
06-35	de la Reylaan
06-36	Brandsmastraat
06-37	Bernadottelaan (MFA)
06-38	Schouwburgplein
06-38	Schouwburgplein
06-38	Schouwburgplein
06-39	Bleysstraat

06-40	Gedenklaan (Het Eiland)
06-41	de Kortestraat
06-41	de Kortestraat
06-42	Sint Josephstraat
07-01	Marathonlaan 1
07-01	Marathonlaan 1
07-02	Marathonlaan 2
07-03	Marathonlaan 3
07-04	Jan den Boerplein
07-04	Jan den Boerplein
07-07	Goverwellepad 1
07-07	Goverwellepad 1
07-08	Runmolenerf
07-09	Middenmolenlaan
07-10	Baliemolenerf
07-11	Getijmolenerf
07-12	Beukmolenplantsoen
07-13	Pepermolenerf
07-14	
07-15	Gortmolenerf
07-16	Goverwellepad 2
07-17	Claespolderstraat
07-18	Kaagpoldererf
07-19	Heenpolderplantsoen
07-20	Watergangpolderplein
07-21	Mondlanestraat
07-21	Mondlanestraat
07-22	Sacharovstraat
07-23	Ravelplein
07-23	Ravelplein
07-24	Speelmoleneiland
07-24	Speelmoleneiland
07-24	Speelmoleneiland
07-25	Chopinstraat
07-26	Vlietpolderstraat
07-27	Grote Lot
07-27	Grote Lot
07-29	Motetplein
07-30	Uiterwaardseweg
07-31	van Dethpad
07-32	Tempelpolderstraat
07-32	Tempelpolderstraat
07-34	Chopinstraat (Goejanverwelleschool)
07-34	Chopinstraat (Goejanverwelleschool)
07-34	Chopinstraat (Goejanverwelleschool)
07-34	Chopinstraat (Goejanverwelleschool)
07-34	Chopinstraat (Goejanverwelleschool)
07-35	Getijmolenerf
07-36	Geerpolderweg ('t Carillon)

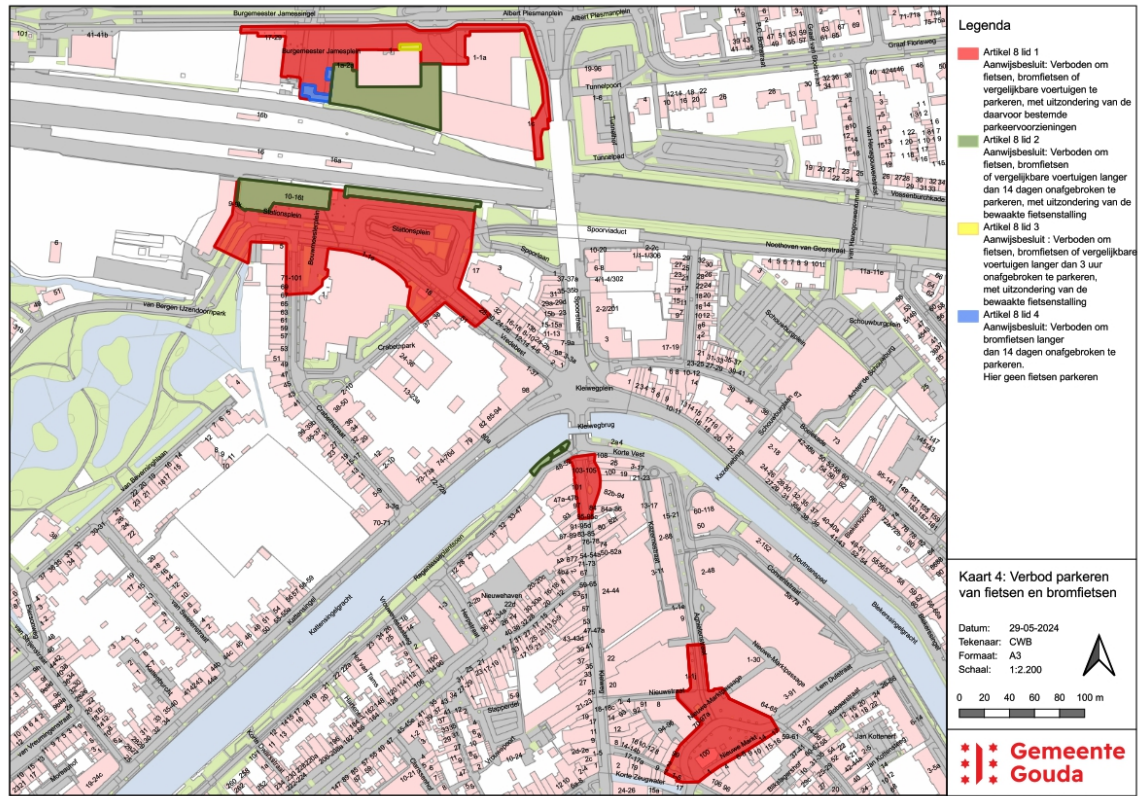
07-37	Schubertplein (Quadrant)
07-38	Scharroosingel
08-01	Goudseweg
08-01	Goudseweg
09-01	Rosarium
09-02	Schoklandplantsoen

kaart 2 : Honden: losloopzones en verbodenzones



[Via de externe bijlage kunt u de kaart vergroot bekijken]

kaart 4 : Verbod parkeren van fietsen, bromfietsen of vergelijkbare voertuigen



[Via de externe bijlage kunt u de kaart vergroot bekijken]

bezwaarmogelijkheden

Als u het niet eens bent met dit besluit dan kunt u op grond van de Algemene wet bestuursrecht binnen zes weken na de dag van verzending/uitreiking van dit besluit een bezwaarschrift indienen bij het College van burgemeester en wethouders van Gouda.

Het indienen van een bezwaarschrift schort de werking van dit besluit niet op.

Het bezwaarschrift moet tenminste uw naam en adres bevatten, de datum, een omschrijving van het besluit waartegen bezwaar wordt gemaakt en de gronden van het bezwaar en voorzien zijn van uw handtekening.

Voorts wordt u verzocht een afschrift van het bestreden besluit mee te sturen en kenbaar te maken op welk telefoonnummer u bereikbaar bent.

Het bezwaarschrift moet u sturen naar het College van burgemeester en wethouders, Centraal Juridische Afdeling, Postbus 1086, 2800 BB te Gouda.

Desgewenst kunt u de Voorzieningenrechter van de Rechtbank, postbus 20302, 2500 EH Den Haag, om het treffen van een voorlopige voorziening verzoeken.

Voor de behandeling van een dergelijk verzoek is griffierecht verschuldigd. De griffie van de rechtbank zendt ter betaling een acceptgiro toe.