

Besluit tot het vaststellen van openbare ruimten (straatnaambesluit) voor de openbare wegen van de gemeente Moerdijk

Burgemeester en wethouders van de gemeente Moerdijk,

Gelet op:

- artikel 108 van de Gemeentewet en artikel 2 van de Verordening straatnaamgeving en huisnummering gemeente Moerdijk;
- artikel 6 van de Wet Basisregistraties Adressen en Gebouwen, die op 1 juli 2009 in werking is getreden, waarin gemeenten onder andere wordt opgedragen nummeraanduidingen toe te kennen aan de op het grondgebied van de gemeente gelegen verblijfsobjecten, standplaatsen en ligplaatsen;
- het abusievelijk intrekken van de betreffende straatnaam op 9 april 2020;

b e s l u i t e n :

tot vaststelling van de openbare ruimte tussen Tol te Klundert en Keteldiep te Klundert van de volgende benaming:

Openbare ruimte	Woonplaats
Nieuwendijk	Klundert

met ingang van 22 maart 2024 overeenkomstig de bij dit besluit behorende situatietekening.

Zevenbergen, 22 maart 2024

namens burgemeester en wethouders van Moerdijk,

Veiligheid, vergunningen, toezicht en handhaving,

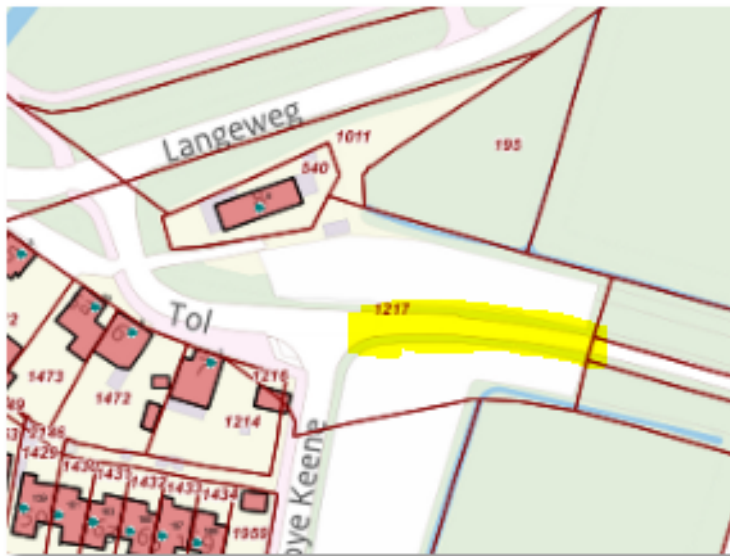
H. Vennix

Bijlage Situatietekening ligging Nieuwendijk Klundert

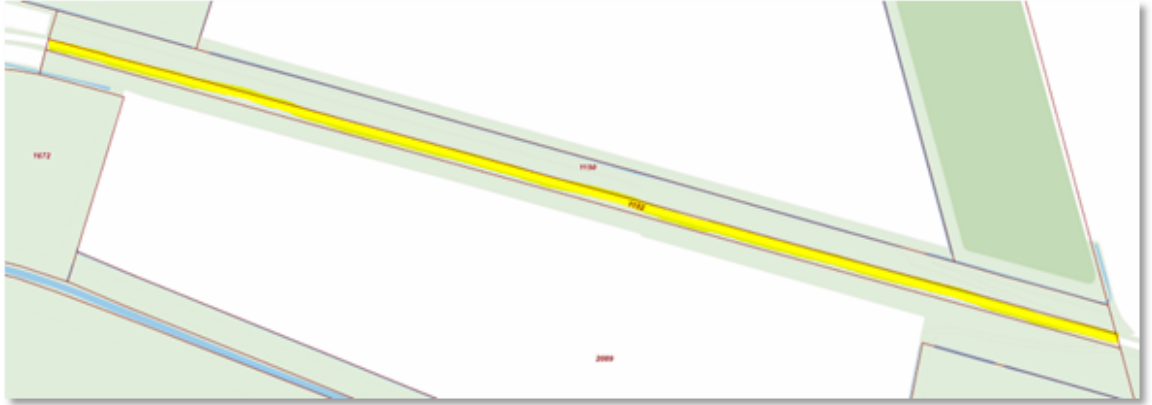


Kadastrale percelen waarover de Nieuwendijk te Klundert ligt, zijn hieronder aangeduid met gele markeringen.


Klundert, sectie B, nummer 1217 (ged.)



Klundert, sectie B, nummer 1152



Klundert, sectie B nummer 1606 (ged.)



Klundert, sectie B nummer 2134 (ged.)

