

## Aanwijzingsbesluit ondergrondse containers Gemeente Leidschendam Voorburg, diverse inzamellocaties

Het college van burgemeester en wethouders van de gemeente Leidschendam-Voorburg;

### gelet op:

- artikel 7, lid 1 van de Afvalstoffenverordening Leidschendam-Voorburg 2016 waarin is bepaald dat het college regels kan stellen omtrent de plaats en wijze waarop huishoudelijk afval aangeboden moet worden;
- artikel 10 van de Afvalstoffenverordening Leidschendam-Voorburg 2016 is bepaald dat het verboden is om afvalstoffen ter inzameling aan te bieden anders dan in overeenstemming met de door het college te stellen regels over het gebruik van inzamelmiddelen en voorzieningen;
- artikel 4 van het Uitvoeringsbesluit Afvalstoffenverordening Leidschendam-Voorburg 2016, waarin is bepaald dat de inzameling van huishoudelijk afval bij hoog- en stapelbouw door middel van ondergrondse containers geschiedt indien deze aanwezig zijn;
- de door de raad (1523858) vastgestelde criteria voor de bepaling van locaties voor ondergrondse containers.

### Besluit:

De locaties zoals benoemd in de tabel in **bijlage 1** aan te wijzen als locatie ten behoeve van het plaatsen van ondergrondse container(s).

De detailtekeningen voor deze locaties zijn te vinden in **bijlage 2** van dit besluit.

Belanghebbenden kunnen binnen een termijn van zes weken na bekendmaking van dit aanwijzingsbesluit beroep indienen bij de Raad van State, afdeling bestuursrechtspraak, Postbus 20019, 2500 EA Den Haag. Het is ook mogelijk om digitaal beroep in te dienen, voor meer informatie wordt verwezen naar [www.raadvanstate.nl](http://www.raadvanstate.nl). Het indienen van beroep heeft geen schorsende werking. Als u niet wilt dat tot uitvoering van het besluit wordt overgegaan, kan bij de Raad van State tevens om een voorlopige voorziening worden verzocht. Voor het indienen van beroep en een verzoek om voorlopige voorziening zijn griffierechten verschuldigd.

*Leidschendam, 14 maart 2024*

*Namens burgemeester en wethouders van Leidschendam-Voorburg*

*hoofd Stadsbeheer*

*P. Blom*

## Bijlage 1: Locaties aanwijzingsbesluit ondergrondse containers

De volgende locaties voor ondergrondse containers worden aangewezen vanwege:

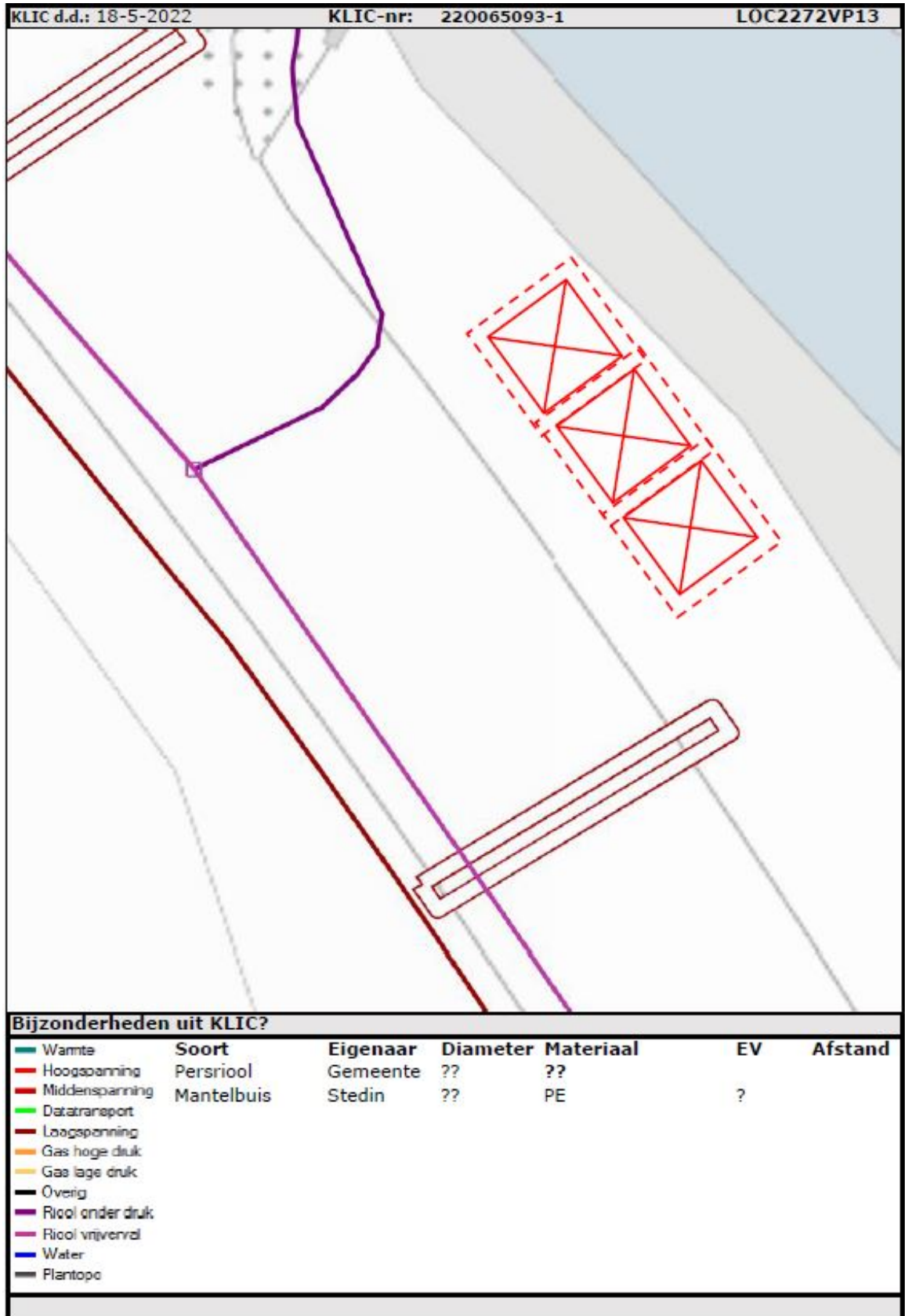
- Het plan om de op- en afritten van de N14 mogelijk te wijzigen.
- Het vervangen van bovengrondse cocons door ondergrondse containers dit om de inzamelcapaciteit uit te breiden.

#	Locatienum mer	Straatnaam
1	LV-ES-016b (VP13)	Distelweide 13 Essesteijn Voorburg <i>Locatie wordt pas gerealiseerd wanneer de op- en afritten van de N14 worden aangepast</i>
2	LV-RV-001a	Vinkenborghlaan ter hoogte van nr 50 <i>Capaciteit huidige bovengrondse cocons is onvoldoende. De cocons worden verwijderd en vervangen door de ondergrondse locatie</i>
3	LV-DS-001	Looierslaan, ter hoogte van nr 43 <i>De oude cocons worden vervangen door ondergrondse containers 3x</i>
4	LV-LI-003	Dijkgraafstraat ter hoogte van nr 41 <i>Ter vervanging van de cocons aan het hoogheemraadplein, ondergrondse containers 4x</i>
5	LV- LI -00 4	Westboschlaan, ter hoogte van nr 64 <i>De oude cocons worden vervangen door ondergrondse containers 3x</i>
6	LW-23	Bilderdijkplein, <i>Uitbreiding bestaande locatie van twee naar drie ondergrondse containers</i>

## BIJLAGE 2

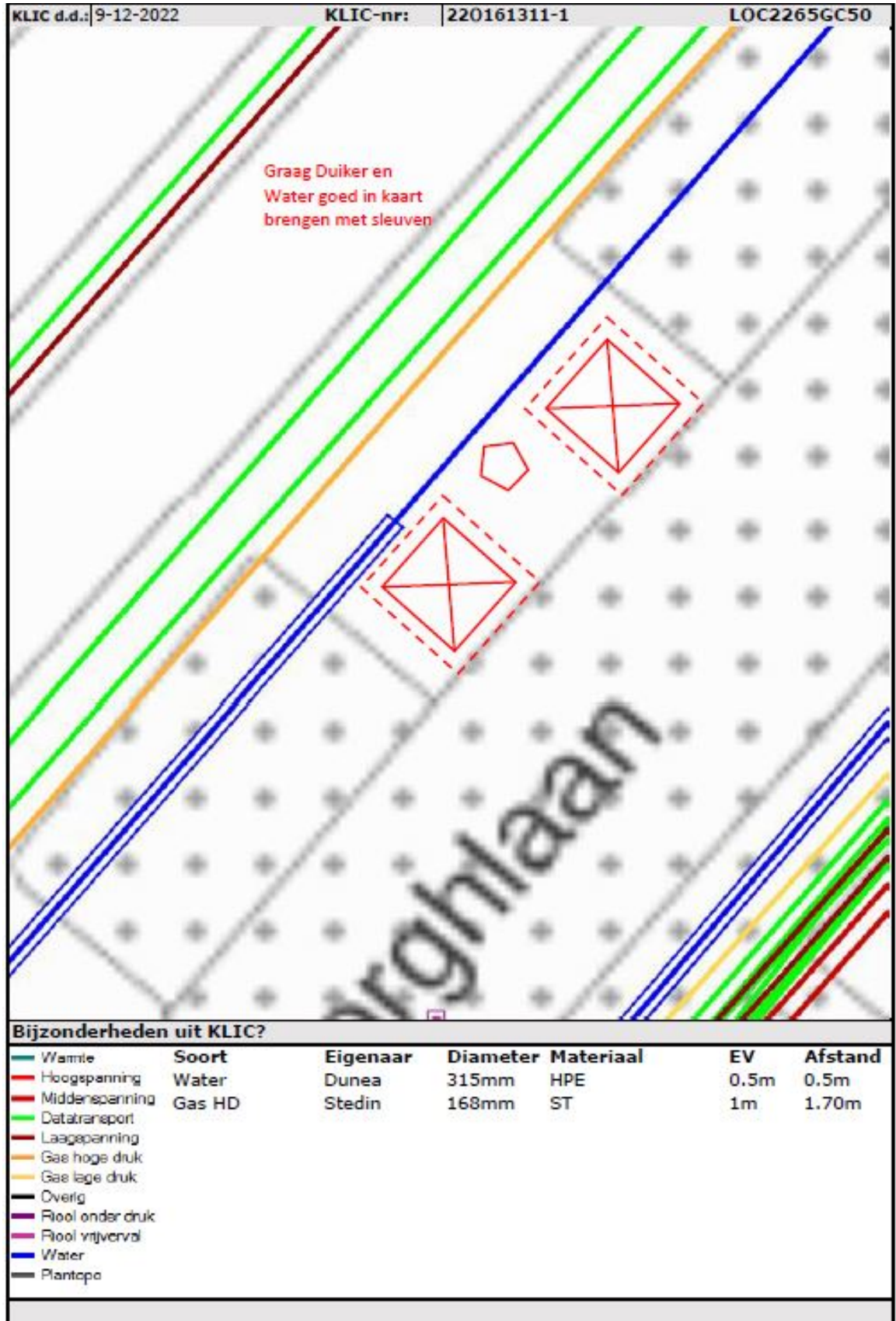
### 1. LV-ES-016b (VP13) Distelweide 13 Essesteijn Voorburg

Regulier		LOC2272VP13		EvB
<b>Straat</b>	<b>Distelweide</b>	<b>Huisnr.</b>	<b>13</b>	
<b>Postcode</b>	<b>2272VP</b>	<b>Plaats</b>	<b>Voorburg</b>	
<b>Wijk</b>	<b>Essesteijn</b>	<b>Loc. Code</b>	<b>LV-ES-016a</b>	
(bestaand)	Containernr.	Actie:	(Nieuw)	Containernr.
				Pascontr?
		1 OOC OPK	00C.04008	N.v.t.
		2 OOC Glas b/w	00C.04009	N.v.t.
		3 OOC PMD	00C.04010	N.v.t.
Verplaatsingen: Beton + OC's + VL van VP23				
Maximale loopafstand:		Aantal aansluitingen Rest:		
Coördinaten (Maps)		52.08754, 4.37561		
Coördinaten (rijksdriehoek)		85669, 455958		
		<b>DATUM:</b>		
Acties	<input checked="" type="checkbox"/> KLIC <b>220065093-1</b> <input checked="" type="checkbox"/> Kadaster <b>Voorburg D 8038</b> <input checked="" type="checkbox"/> Locatiecontrole <input checked="" type="checkbox"/> Proefronde <input checked="" type="checkbox"/> Proefsleuven	18-5-2022 20-5-2022	Bodemonderzoek uitgevoerd? Bodem geschikt voor plaatsing? Archeologisch onderzoek nodig? NGE van toepassing? Betonputten vervangen? Plaatsing mogelijk na proefsleuven: Kabels en leidingen verleggen? K&L-werk uitgezet bij gemeente? K&L-werk gereed? Werktekening nodig? Aanwijzingsbesluit klaar? Recht van opstal klaar? Materialen besteld?	Nnb Nnb Nnb Nnb Nee Nnb Nnb Nnb Nnb Ja Nee N.v.t. nnb
<b>LOCATIE GEREED VOOR DEFINITIEVE UITVOERING?</b>				<b>Nee</b>



2. LV-RV-001a Vinkenborghlaan ter hoogte van nr 50

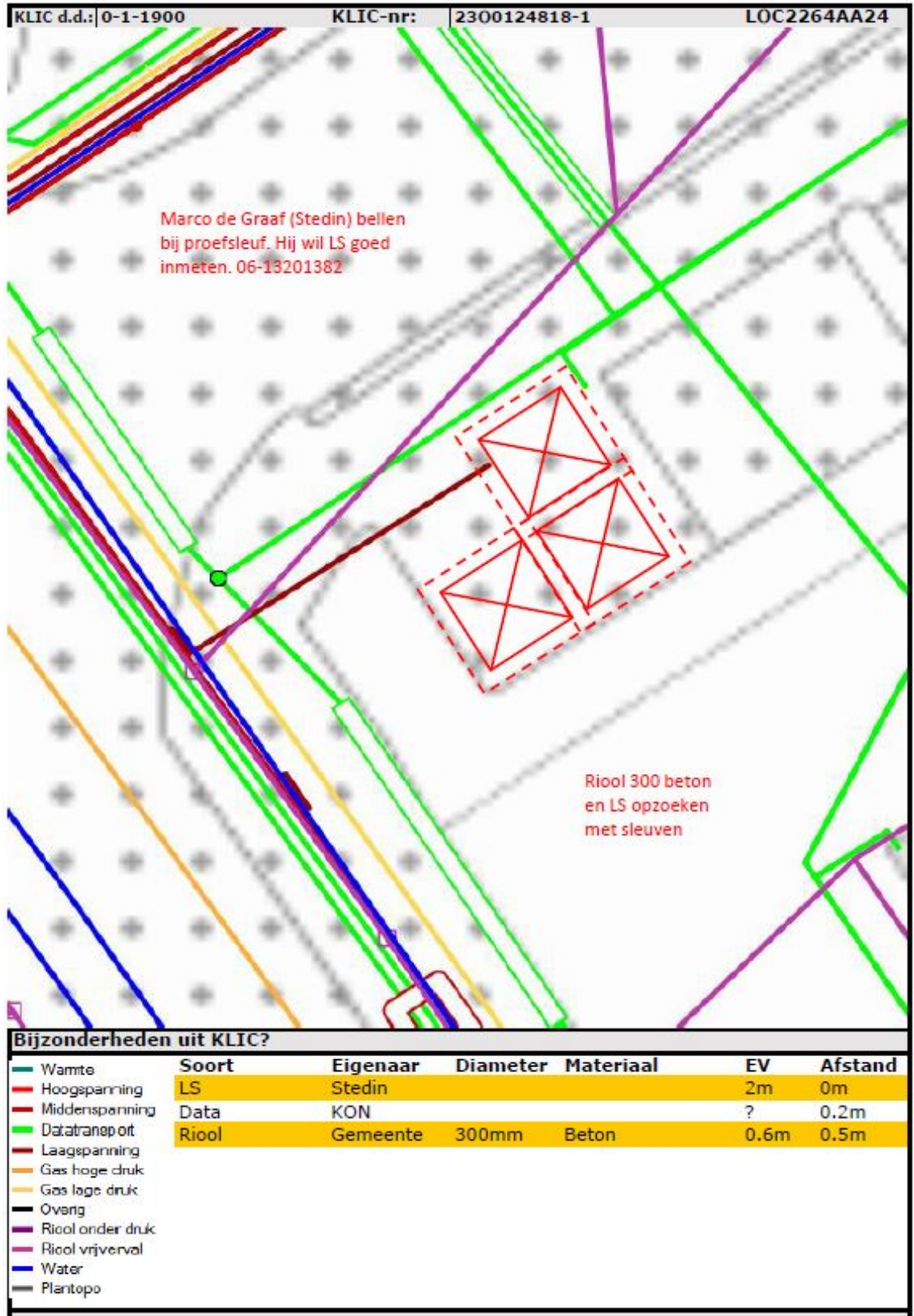
Regulier		LOC2265GC50		EvB	
<b>Straat</b>	<b>Vinkenborghlaan</b>	<b>Huisnr.</b>	<b>50</b>		
<b>Postcode</b>	<b>2265GC</b>	<b>Plaats</b>	<b>Leidschendam</b>		
<b>Wijk</b>	<b>Rietvink</b>	<b>Loc. Code</b>	<b>LV-RV-001a</b>		
(bestaand)	Containernr.	Actie:	(Nieuw)	Containernr.	Pascontr?
1 BOC Rest	<b>BOC.01404</b>	Verwijderen	1 OOC Rest	<b>OOC.</b>	Nee
2 COC GFT	<b>COC.00441</b>	Verwijderen	2 OOC OPK	<b>OOC.</b>	Nee
			3 MOC GFT	<b>MOC.</b>	Nee
<b>Verplaatsingen:</b>					
Maximale loopafstand:			Aantal aansluitingen Rest:		48 hh
Coördinaten (Maps)		52.08558, 4.39803			
Coördinaten (rijksdriehoek)		87202, 455719			
		<b>DATUM:</b>			
Acties	<input checked="" type="checkbox"/> KLIC <b>220161311-1</b> <input checked="" type="checkbox"/> Kadaster <b>Veur B 12120 en 9829</b> <input checked="" type="checkbox"/> Locatiecontrole <input checked="" type="checkbox"/> Proefronde <input checked="" type="checkbox"/> Proefsleuven	9-12-2022  13-1-2023	Bodemonderzoek uitgevoerd? Bodem geschikt voor plaatsing? Archeologisch onderzoek nodig? NGE van toepassing? Betonputten vervangen? Plaatsing mogelijk na proefsleuven: Kabels en leidingen verleggen? K&L-werk uitgezet bij gemeente? K&L-werk gereed? Werktekening nodig? Aanwijzingsbesluit klaar? Recht van opstal klaar? Materialen besteld?	Nnb Nnb Nnb Nnb N.v.t. Nnb Nnb Nnb Nnb Ja Nee N.v.t. nnb	
<b>LOCATIE GEREED VOOR DEFINITIEVE UITVOERING?</b>					<b>Nee</b>





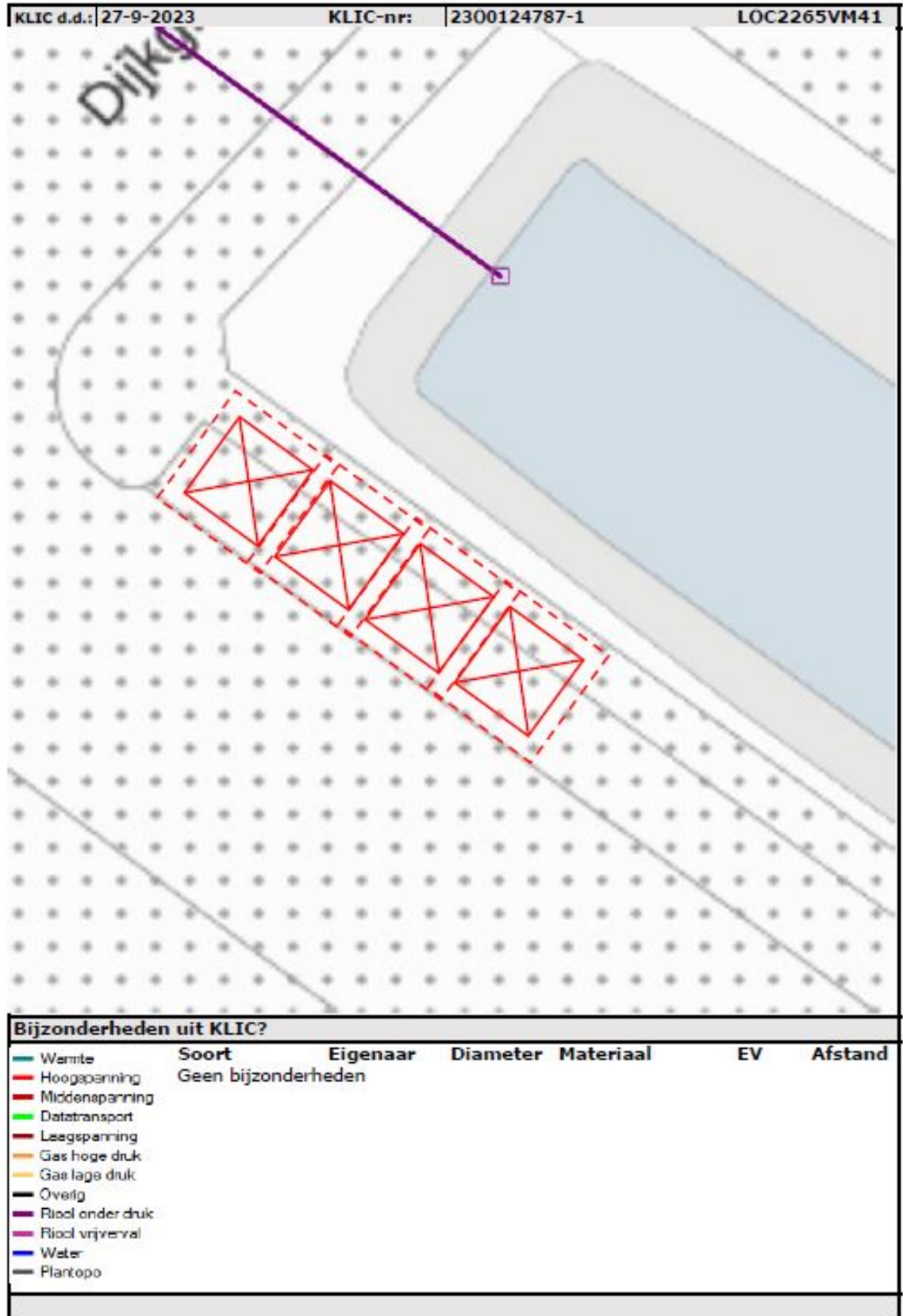
LOC2264AA24						
Straat		Looierslaan		Huisnr.		24
Postcode		2264AA		Plaats		Leidschendam
Wijk		Damsigt		Loc. Code		LV-DS-001
(bestaand)	Containernr.	Actie:	(Nieuw)	Containernr.	Pascontr?	
1	COC RST	COC.00070	Verwijderen	1 OOC RST	OOC.	N.v.t.
2	COC GFT	COC.00845	Verwijderen	2 OOC GFT	OOC.	N.v.t.
				3 OOC OPK	OOC.	N.v.t.
Maximale loopafstand:				Aantal aansluitingen Rest:		
Coördinaten (Maps)			52.08265, 4.38733			
Coördinaten (rijksdriehoek)			86465, 455402			
KLIC:	Nummer		Datum			
	2300124818-1					
Bodeminfo:						
Bijzonderheden:						
<p>Marco de Graaf van Stedin contacten als proefsleuf gemaakt wordt. Hij wil de LS kabel goed inmeten. 06-13201382.</p>						
LOCATIE GEREED VOOR DEFINITIEVE UITVOERING?						Nee





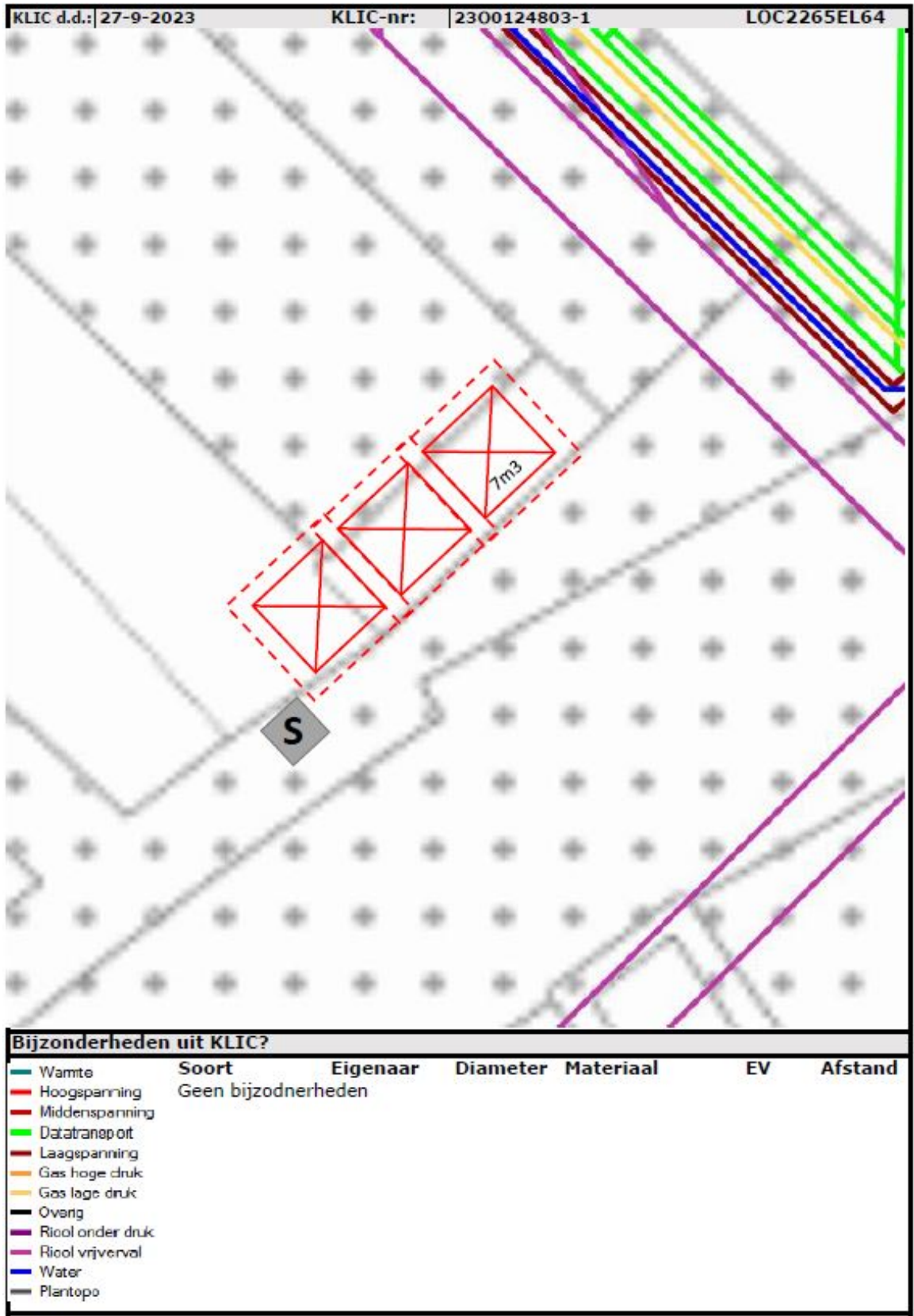
4. LV-LI-003 Dijkgraafstraat ter hoogte van nr 41

LOC2265VM41						
Straat		Dijkgraafstraat		Huisnr.		41
Postcode		2265VM		Plaats		Leidschendam
Wijk		t Lien/Rietvink		Loc. Code		LV-LI-003
(bestaand)	Containernr.	Actie:	(Nieuw)	Containernr.	Pascontr?	
1	COC RST	OOO.00792	Verwijderen	1	OOO RST	OOO.
2	OOO GFT	OOO.00793	Verwijderen	2	OOO RST	OOO.
3	OOO RST	OOO.00794	Verwijderen	3	OOO OPK	OOO.
				4	OOO GFT	OOO.
Cocons staan op 2 plekken op deze parkeerplaats						
Maximale loopafstand:				Aantal aansluitingen Rest:		
Coördinaten (Maps)			52.08417, 4.39748			
Coördinaten (rijksdriehoek)			87162, 455562			
KLIC:	Nummer		Datum			
	2300124787-1		27-9-2023			
Bodeminfo:						
Bijzonderheden: Ondergrondse locatie i.p.v. cocons. Lichtmast verplaatsen						
LOCATIE GEREED VOOR DEFINITIEVE UITVOERING?						Nee



5. LV- LI -00 4 Westboschlaan, ter hoogte van nr 64

LOC2265EL64						
Straat		Westboschlaan		Huisnr.		64
Postcode		2265EL		Plaats		Leidschendam
Wijk		t-Lien/Rietvink		Loc. Code		LV-LI-004
(bestaand)	Containernr.	Actie:	(Nieuw)	Containernr.	Pascontr?	
1	COC RST	COC.00061	Verwijderen	1	OOO RST	OOO. 7m3
2	COC RST	COC.00156	Verwijderen	2	OOO GFT	OOO.
3	COC GFT	COC.00157	Verwijderen	3	OOO OPK	OOO.
4	COC RST	COC.00062	Verwijderen			
5	COC RST	COC.00158	Verwijderen			
6	COC GFT	COC.00159	Verwijderen			
Cocons staan ook thv nummer 114						
Maximale loopafstand:				Aantal aansluitingen Rest:		57 hh
Coördinaten (Maps)			52.08609, 4.40050			
Coördinaten (rijksdriehoek)			87372, 455773			
KLIC:		Nummer	Datum			
Bodeminfo:		2300124803-1	27-9-2023			
Bijzonderheden:		Stenen cocons verwijderen. EL64 en EL114 Paaltje op hoek plaatsen				
LOCATIE GEREED VOOR DEFINITIEVE UITVOERING?						Nee



## 6. LW-23 Bilderdijkplein

LOC2274LW23						
Straat	Bilderdijkplein		Huisnr.	23		
Postcode	2274LW		Plaats	Voorburg		
Wijk	Bovenveen		Loc. Code			
(bestaand)	Containernr.	Actie:	(Nieuw)	Containernr.	Pascontr?	
1 OOC MIX	OOO.02985	Geen actie	1 OOC RST	OOO.02985	N.v.t.	
2 OOC MIX	OOO.02986	Shuffle	2 OOC OPK	OOO.	N.v.t.	
			3 OOC GFT	OOO.	N.v.t.	
Beton goedgekeurd						
Maximale loopafstand:			Aantal aansluitingen Rest:			
Coördinaten (Maps)		52.07788, 4.34883				
Coördinaten (rijksdriehoek)		83818, 454910				
KLIC:	Nummer	Datum				
	2300124769-1	27-9-2023				
Bodeminfo:						
Bijzonderheden:	GFT bijplaatsen zodat cocon GP1 weg kan					
	Stedin contacten voor afstand tot LS.					
LOCATIE GEREED VOOR DEFINITIEVE UITVOERING?						Nee

KLIC d.d.: 27-9-2023      KLIC-nr: 2300124769-1      LOC2274LW23



Bijzonderheden uit KLIC?						
	Soort	Eigenaar	Diameter	Materiaal	EV	Afstand
	LS	Stedin			2m	0.5m
	LS	Stedin			2m	0.9m
	Data	Ziggo			?	0m
	Data	KPN			?	0m