

## Aanwijzingsbesluit ondergrondse inzamelvoorzieningen IV

Het college van de gemeente Helmond;  
gezien het voorstel van burgemeester en wethouders van 29 november 2022;

Gelet op:

- Artikel 10.26 Wet milieubeheer;
- Artikel 4, tweede lid van de Afvalstoffenverordening Helmond 2011;
- Artikel 1.5 Uitvoeringsbesluit Afvalstoffenverordening Helmond 2020;
- Beleidsregel Locatiekeuze afvalvoorzieningen Helmond 2019;
- Afdeling 3.2 van de Algemene wet bestuursrecht;

Overwegende dat:

- De Wet milieubeheer gemeenten de mogelijkheid biedt om in het belang van de doelmatigheid huishoudelijke afvalstoffen in te zamelen nabij elk perceel;
- In dit deel huishoudelijk afval rest wordt ingezameld d.m.v. van bovengrondse containers;
- De locatie in dit besluit is aangewezen met inachtneming van het Stedelijk kader Bepalen Locaties inzamelvoorzieningen;

Besluit:

### I. De volgende locaties aan te wijzen als locatie voor een ondergrondse container

1. Spoorstraat 1 (AB IV 00010)  
Op de stoep schuin tegenover het gebouw, zoals aangegeven op de bij dit besluit horende overzichtskaart, aan te wijzen als locatie voor 1 ondergrondse inzamelvoorziening voor huishoudelijk restafval;
2. Spoorstraat 2 (AB IV 00011)  
Op/naast de papiercocon, zoals aangegeven op de bij dit besluit horende overzichtskaart, aan te wijzen als locatie voor 1 ondergrondse inzamelvoorziening voor huishoudelijk restafval;
3. Frontonstraat (AB IV 00012)  
Aan de kant van de groenvoorziening aan linkerkant van 2 huisjes, zoals aangegeven op de bij dit besluit horende overzichtskaart, aan te wijzen als locatie voor 1 ondergrondse inzamelvoorziening voor huishoudelijk restafval;
4. Timpaanstraat (AB IV 00013)  
Rechts naast de lantaarnpaal, zoals aangegeven op de bij dit besluit horende overzichtskaart, aan te wijzen als locatie voor 1 ondergrondse inzamelvoorziening voor huishoudelijk restafval;
5. Zuidende 1 (AB IV 00014)  
Bij het zonebord P aan de linkerkant van de boom, zoals aangegeven op de bij dit besluit horende overzichtskaart, aan te wijzen als locatie voor 1 ondergrondse inzamelvoorziening voor huishoudelijk restafval;
6. Noord Koninginnewal (AB IV 00015 en AB IV 00016)  
Op de hoek Noord Koninginnewal-Ketsegangse, zoals aangegeven op de bij dit besluit horende overzichtskaart, aan te wijzen als locatie voor 2 ondergrondse inzamelvoorzieningen, te weten 1 voor huishoudelijk restafval en 1 voor papier;
7. Oostende 2 (AB IV 00018)  
De hoek Oostende- St. Hubertusstraat, zoals aangegeven op de bij dit besluit horende overzichtskaart, aan te wijzen als locatie voor 1 ondergrondse inzamelvoorziening voor huishoudelijk restafval;
8. Oostende 2 (AB IV 00019)  
De hoek Oostende- St. Bonifatiusstraat, zoals aangegeven op de bij dit besluit horende overzichtskaart, aan te wijzen als locatie voor 1 ondergrondse inzamelvoorziening voor huishoudelijk restafval;
9. Paterslaan (AB IV 00044)  
Recht voor de groentuin, dichtstbij het appartementencomplex, zoals aangegeven op de bij dit besluit horende overzichtskaart, aan te wijzen als locatie voor 1 ondergrondse inzamelvoorziening voor huishoudelijk restafval;
10. Weg op den Heuvel (AB IV 00045 en AB IV 00046)  
Aan de overkant van het appartementencomplex bij de groenstrook, zoals aangegeven op de bij dit besluit horende overzichtskaart, aan te wijzen als locatie voor 2 ondergrondse inzamelvoorziening voor huishoudelijk restafval;  
Groenstraat (AB IV 00047)
11. Aan de overkant van het appartementencomplex bij de groenstrook, zoals aangegeven op de bij dit besluit horende overzichtskaart, aan te wijzen als locatie voor 1 ondergrondse inzamelvoorziening voor huishoudelijk restafval;

12. Beugelsplein (AB IV 00048 en AB IV 00049)  
Op het stuk vrije stoep naast de parkeerplaats, zoals aangegeven op de bij dit besluit horende overzichtskaart, aan te wijzen als locatie voor 2 ondergrondse inzamelvoorziening voor huishoudelijk restafval;
13. Molenstraat 1 (AB IV 00050)  
Naast het containerhok, zoals aangegeven op de bij dit besluit horende overzichtskaart, aan te wijzen als locatie voor 1 ondergrondse inzamelvoorziening voor huishoudelijk restafval;
14. Kasteel Traverse 1 (AB IV 00051)  
Bij de overige verzamelcontainers, zoals aangegeven op de bij dit besluit horende overzichtskaart, aan te wijzen als locatie voor 1 ondergrondse inzamelvoorziening voor huishoudelijk restafval;
15. Sobriëtasplein (AB IV 00052)  
Naast de textielcontainer, zoals aangegeven op de bij dit besluit horende overzichtskaart, aan te wijzen als locatie voor 1 ondergrondse inzamelvoorziening voor huishoudelijk restafval;
16. Zuiderstraat (AB IV 00053)  
Naast het containerhok, zoals aangegeven op de bij dit besluit horende overzichtskaart, aan te wijzen als locatie voor 1 ondergrondse inzamelvoorziening voor huishoudelijk restafval;
17. Hamsterstraat (AB IV 00058)  
Op de hoek van de straat, zoals aangegeven op de bij dit besluit horende overzichtskaart, aan te wijzen als locatie voor 1 ondergrondse inzamelvoorziening voor huishoudelijk restafval;
18. Suytboulevard (AB IV 00067)  
Bij het elektriciteitshuisje bij de Taftstraat, zoals aangegeven op de bij dit besluit horende overzichtskaart, aan te wijzen als locatie voor 1 ondergrondse inzamelvoorziening voor huishoudelijk restafval;
19. Molenstraat 2 (AB IV 00075 en AB IV 00076)  
Op de stoep tussen de parkeerplaatsen, zoals aangegeven op de bij dit besluit horende overzichtskaart, aan te wijzen als locatie voor 2 ondergrondse inzamelvoorziening voor huishoudelijk restafval;
20. Wolfstraat (AB IV 00077)  
Op de parkeerplaats bij de boom, zoals aangegeven op de bij dit besluit horende overzichtskaart, aan te wijzen als locatie voor 1 ondergrondse inzamelvoorziening voor huishoudelijk restafval;
21. Heistraat (AB IV 00078 en AB IV 00079)  
AB IV 00078 bij de carport en de AB IV 00079 bij appartementencomplex voor de deur, zoals aangegeven op de bij dit besluit horende overzichtskaart, aan te wijzen als locatie voor 2 ondergrondse inzamelvoorziening voor huishoudelijk restafval;
22. Lithoyenseweg (AB IV 00080)  
Naast de deur met ingang erop, zoals aangegeven op de bij dit besluit horende overzichtskaart, aan te wijzen als locatie voor 1 ondergrondse inzamelvoorziening voor huishoudelijk restafval;
23. Willem Prinzenplein (AB IV 00081)  
Bij de struiken, zoals aangegeven op de bij dit besluit horende overzichtskaart, aan te wijzen als locatie voor 1 ondergrondse inzamelvoorziening voor huishoudelijk restafval;
24. Binderseind (AB IV 00082)  
op de hoek De Waart-Matthijs Vermeulenstraat, zoals aangegeven op de bij dit besluit horende overzichtskaart, aan te wijzen als locatie voor 1 ondergrondse inzamelvoorziening voor huishoudelijk restafval;
25. Zuidende 2 (AB IV 00083 en AB IV 00084)  
Op de groenstrook bij de BCC voor de deur, zoals aangegeven op de bij dit besluit horende overzichtskaart, aan te wijzen als locatie voor 1 ondergrondse inzamelvoorziening voor huishoudelijk restafval;
26. Kasteel Traverse 2 (AB IV 00094 en AB IV 00095)  
Bij het fietsenhok en de verhoging, zoals aangegeven op de bij dit besluit horende overzichtskaart, aan te wijzen als locatie voor 2 ondergrondse inzamelvoorziening voor huishoudelijk restafval;
27. Beatrixlaan (AB IV 00096)  
Bij het containerhok, zoals aangegeven op de bij dit besluit horende overzichtskaart, aan te wijzen als locatie voor 1 ondergrondse inzamelvoorziening voor huishoudelijk restafval;
28. Binnen Parallelweg (AB IV 000119)  
Voor Centre Ville, zoals aangegeven op de bij dit besluit horende overzichtskaart, aan te wijzen als locatie voor 1 ondergrondse inzamelvoorziening voor huishoudelijk restafval;
29. Stationsstraat (AB IV 00122)  
In de groenstrook zoals aangegeven op de bij dit besluit horende overzichtskaart, aan te wijzen als locatie voor 1 ondergrondse inzamelvoorziening voor huishoudelijk restafval.

## II. Inwerkingtreding

Dit besluit treedt in werking op de eerste dag na bekendmaking.

*Besloten in de vergadering van 29 november 2022.*

*Burgemeester en wethouders van Helmond,  
De burgemeester,*

*De gemeentesecretaris,*

**Bezwaar en verzoek om voorlopige voorziening**

**Bent u het niet eens met ons besluit? Dan kunt u hiertegen een bezwaarschrift indienen. Uw bezwaarschrift stuurt u aan het college van burgemeester en wethouders van Helmond, postbus 950, 5700 AZ Helmond. U kunt uw bezwaarschrift ook digitaal indienen via [www.helmond.nl/bezwaar](http://www.helmond.nl/bezwaar). Zorgt u er voor dat u het bezwaarschrift indient binnen zes weken na de dag van verzending van dit besluit. Daarmee voorkomt u dat wij uw bezwaarschrift niet meer kunnen behandelen.**

**Een bezwaarschrift moet ondertekend zijn en bevat verder: uw naam en adres, de datum waarop het bezwaarschrift is geschreven, een omschrijving van het besluit waartegen het bezwaar is gericht en de gronden (argumenten) van het bezwaar. Wilt u verhinderen dat het besluit op korte termijn wordt uitgevoerd? Dien dan ook een verzoek om een voorlopige voorziening in bij de voorzieningenrechter. Een verzoek daartoe richt u aan: De Voorzieningenrechter, sector bestuursrecht, postbus 90125, 5200 MA 's-Hertogenbosch. U kunt uw verzoekschrift ook digitaal indienen via <http://loket.rechtspraak.nl/be-stuursrecht>. Daarvoor moet u wel beschikken over een elektronische handtekening ( DigiD ).**

**Heeft u vragen over het indienen van een (digitaal) bezwaarschrift of een voorlopige voorziening? Kijk dan op de site van de gemeente Helmond, [www.helmond.nl/bezwaar](http://www.helmond.nl/bezwaar).**

1. Overzichtskaart locatie AB IV 00010\_Aanwijzingsbesluit Spoorstraat 1



2. Overzichtskaart locatie AB IV 00011\_Aanwijzingsbesluit Spoorstraat 2



3. Overzichtskaart locatie AB IV 00012\_Aanwijzingsbesluit locatie Frontonstraat



4. Overzichtskaart locatie AB IV 00013\_Aanwijzingsbesluit locatie Timpaanstraat



5. Overzichtskaart locatie AB IV 00014\_Aanwijzingsbesluit locatie Zuidende 1



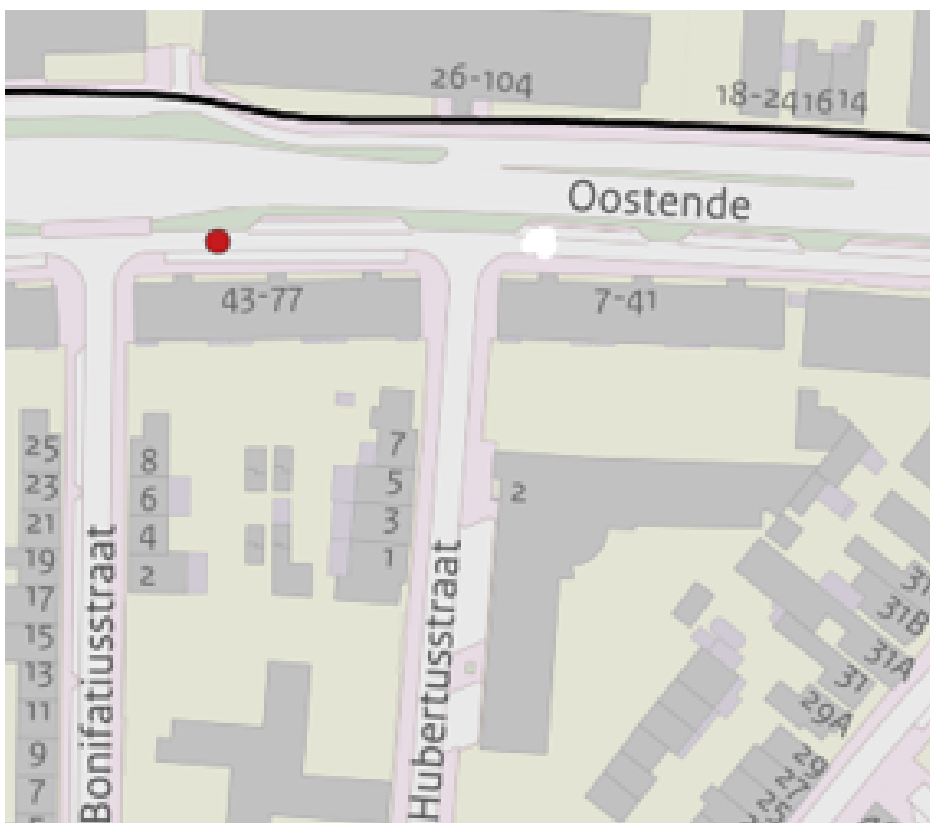
6. Overzichtskaart locatie AB IV 00015 en AB IV 00016\_Aanwijzingsbesluit Noord Koninginnewal



7. Overzichtskaart locatie AB IV 00018\_Aanwijzingsbesluit locatie Oostende 2



8. Overzichtskaart locatie AB IV 00018\_Aanwijzingsbesluit locatie Oostende 3



9. Overzichtskaart locatie AB IV 00044\_Aanwijzingsbesluit locatie Paterslaan



10. Overzichtskaart locatie AB IV 00045 en AB IV 00046\_Aanwijzingsbesluit loc. Weg op den Heuvel

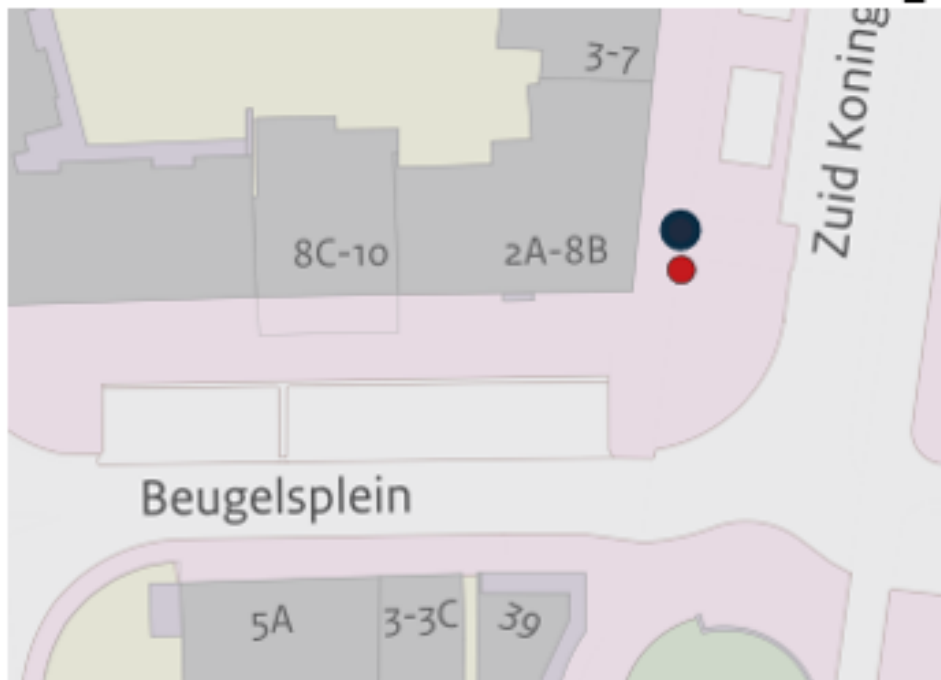




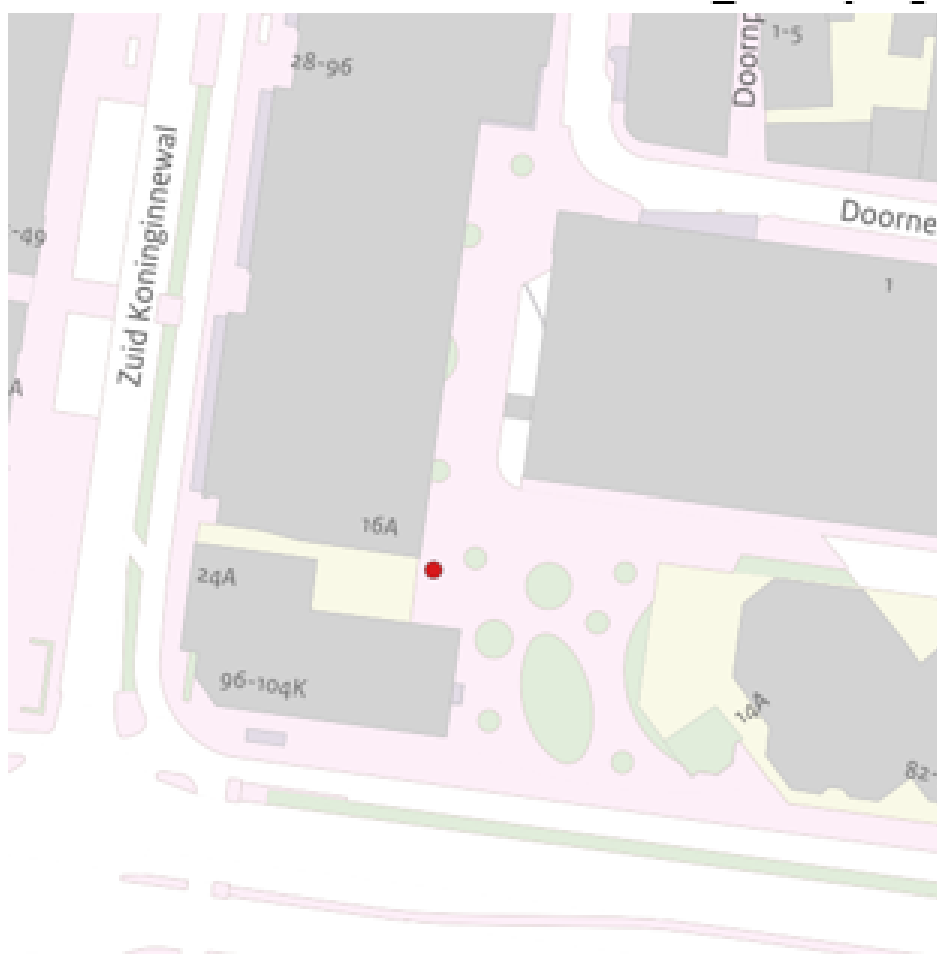
11. Overzichtskaart locatie AB IV 00047\_Aanwijzingsbesluit locatie Groenstraat



12. Overzichtskaart locatie AB IV 00048 en AB IV 00049\_Aanwijzingsbesluit locatie Beugelsplein



13. Overzichtskaart locatie AB IV 00050\_Aanwijzingsbesluit locatie Molenstraat 1



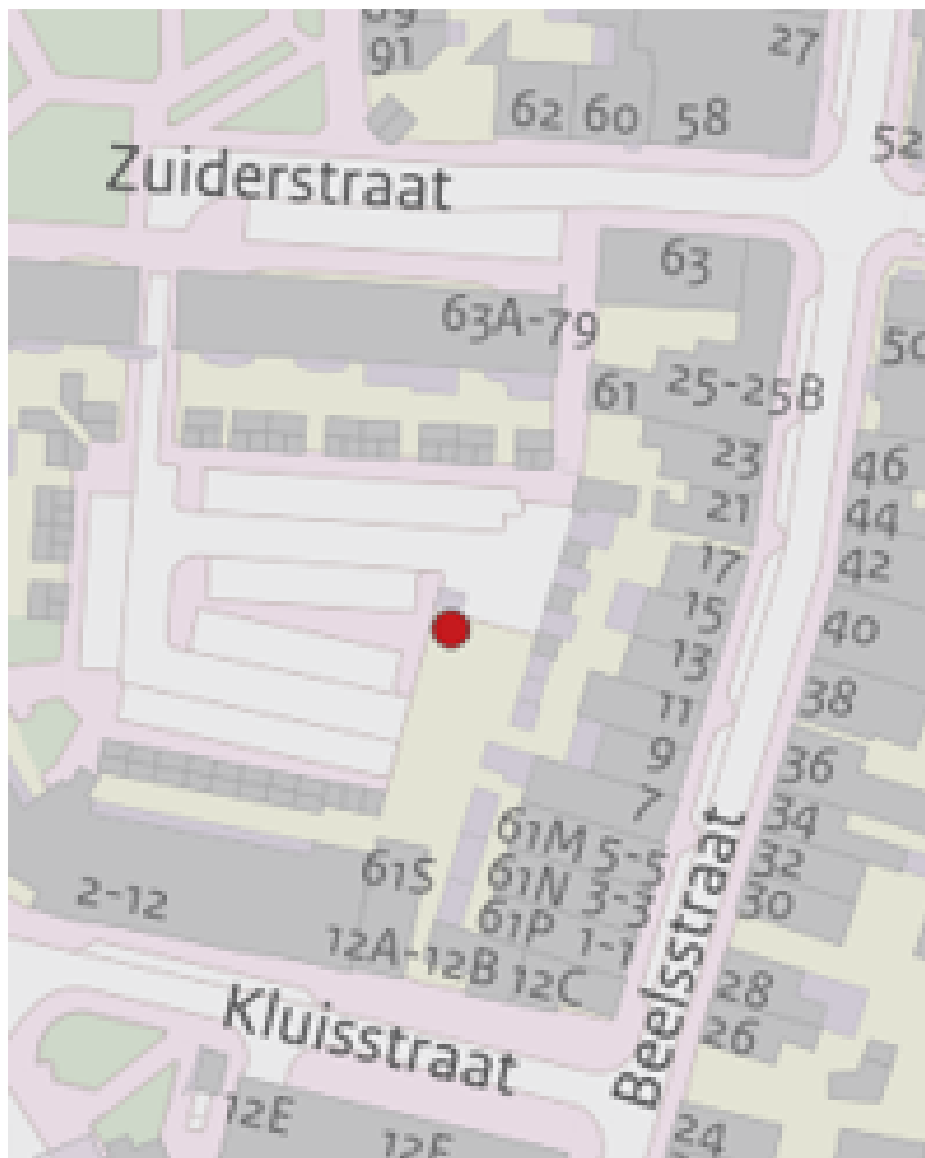
14. Overzichtskaart locatie AB IV 00051\_Aanwijzingsbesluit locatie Kasteel Traverse 1



15. Overzichtskartaal locatie AB IV 00052\_Aanwijzingsbesluit locatie Sobriëtasplein



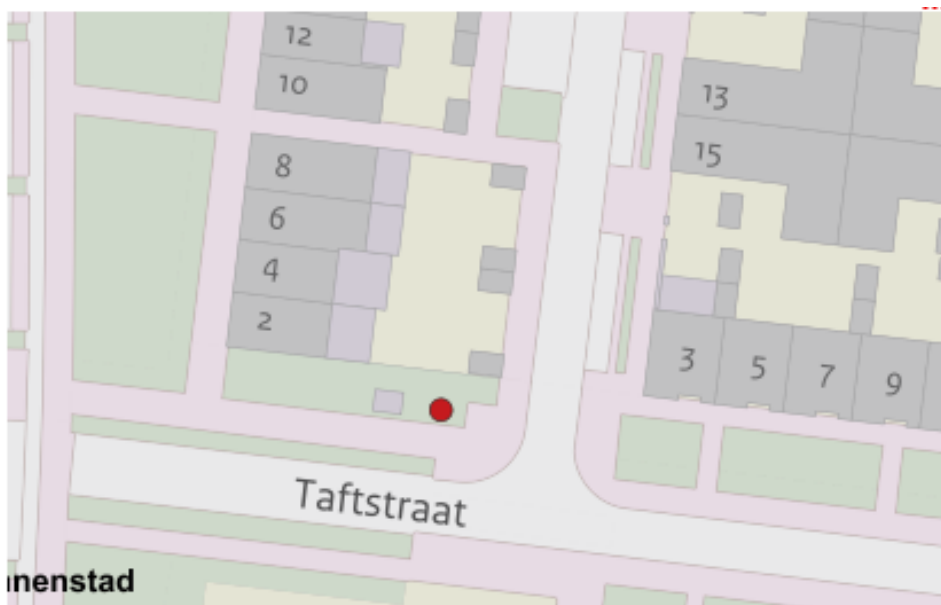
16. Overzichtskartaal locatie AB IV 00053\_Aanwijzingsbesluit locatie Zuiderstraat



17. Overzichtskaart locatie AB IV 00058\_Aanwijzingsbesluit locatie Hamsterstraat



18. Overzichtkaart locatie AB IV 00067\_Aanwijzingsbesluit locatie Suytboulevard



19. Overzichtkaart locatie AB IV 00075 en AB IV 00076\_Aanwijzingsbesluit locatie Molenstraat 2



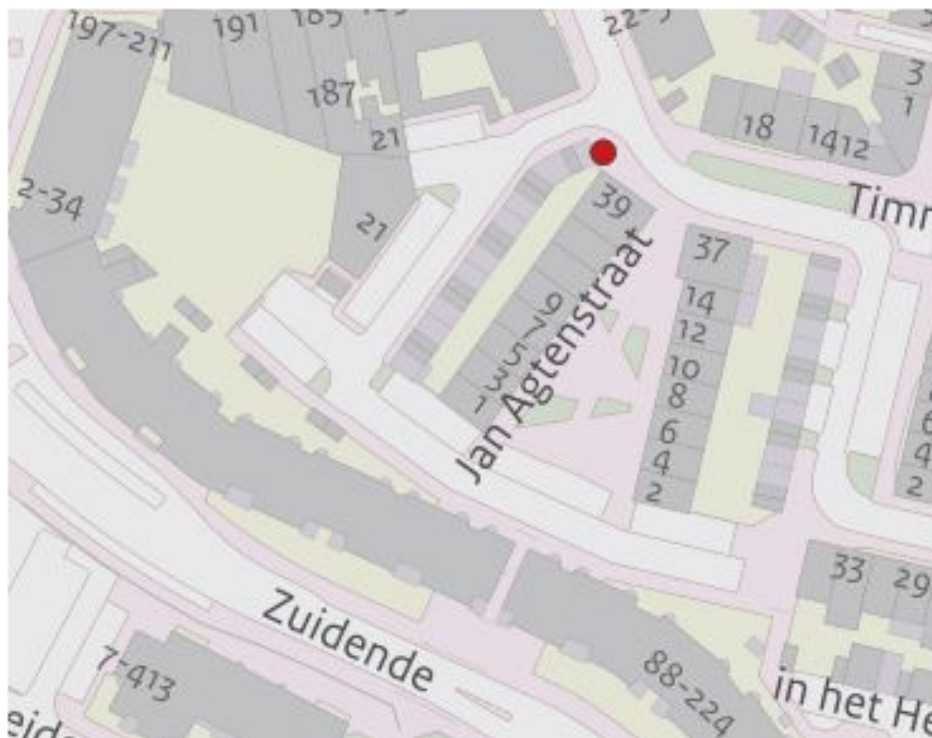
20. Overzichtskaart locatie AB IV 00077\_Aanwijzingsbesluit locatie Wolfstraat



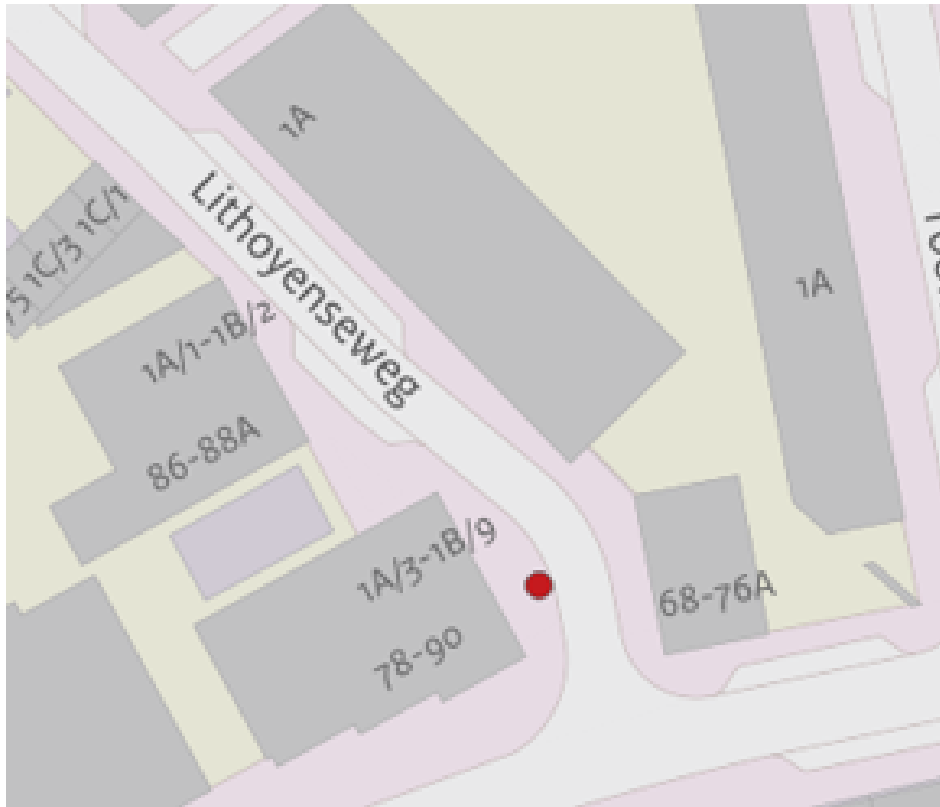
21. Overzichtskaart locatie AB IV 00078 en AB IV 00079\_Aanwijzingsbesluit locatie Heistraat  
AB IV 00078



AB IV 00079



22. Overzichtskaart locatie AB IV 00080\_Aanwijzingsbesluit locatie Lithoyenseweg



23. Overzichtskaart locatie AB IV 00081\_Aanwijzingsbesluit locatie Willem Prinzenplein

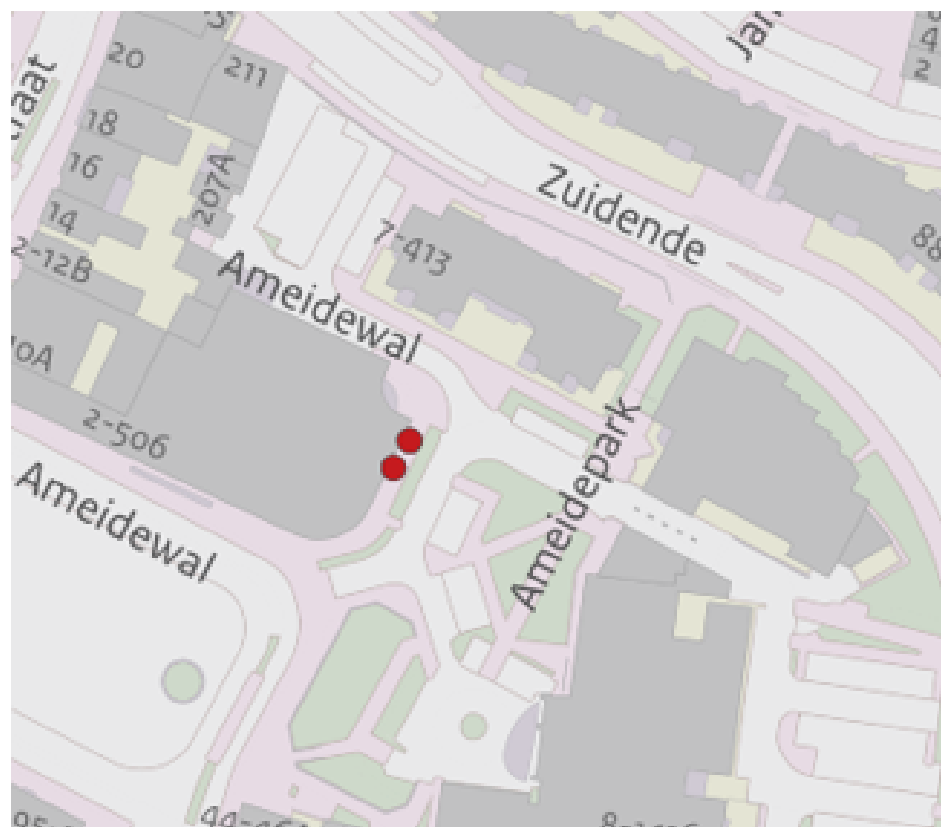


24. Overzichtskaart locatie AB IV 00082\_Aanwijzingsbesluit locatie Binderseind

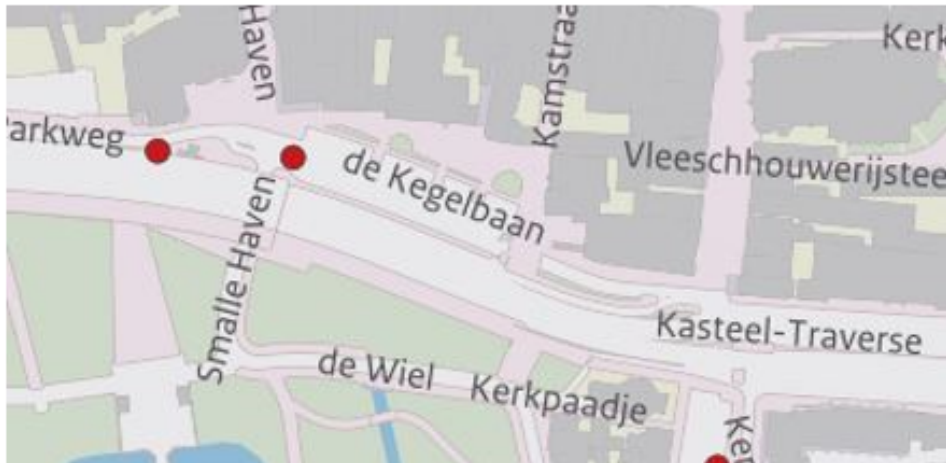




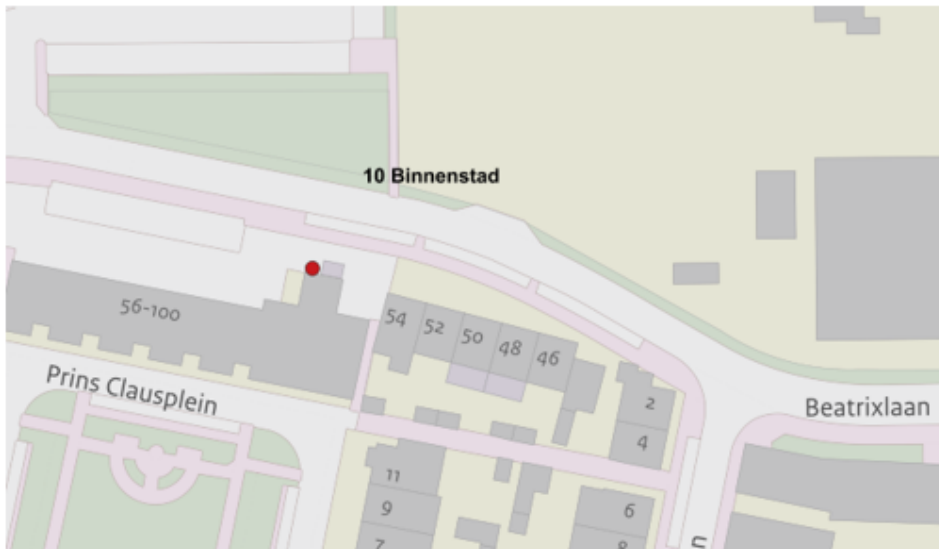
25. Overzichtskaart locatie AB IV 00083 en AB IV 00084\_Aanwijzingsbesluit locatie Zuidende 2



26. Overzichtskaart locatie AB IV 00094 en AB IV 00095\_Aanwijzingsbesluit locatie Kasteel Traverse 2



27. Overzichtskaart locatie AB IV 00096\_Aanwijzingsbesluit locatie Beatrixlaan



28. Overzichtskaart locatie AB IV 000119\_Aanwijzingsbesluit locatie Binnen Parallelweg



29. Overzichtskaart locatie AB IV 000122\_Aanwijzingsbesluit locatie Stationsstraat

