

Besluit van de voorzitter van het dagelijks bestuur van stadsdeel Centrum van de gemeente Amsterdam betreffende Actualisatie Terrassenplan oostzijde Rokin + Oude Turfmarkt

De voorzitter van het dagelijks bestuur van stadsdeel Centrum van Amsterdam,

gelet op:

- artikel 3.17 en 3.18 van de APV; mede gelet op de Verordening stadsdelen en stadgebied Amsterdam 2022 en het daarbij behorende Bevoegdhedenregister onder Z.19;
- overwegende dat dit besluit zes weken ter inzage is gelegd en reacties zijn verwerkt in een nota van beantwoording,

besluit vast te stellen:

Actualisatie Terrassenplan oostzijde Rokin + Oude Turfmarkt, zodat de voorgenomen inrijbeperkende maatregelen kunnen worden uitgevoerd.

Dit besluit treedt in werking met ingang van de dag na bekendmaking.

Aldus vastgesteld op: 7 december 2023

*Amelie Strens
Voorzitter Dagelijks Bestuur
stadsdeel Centrum*

Bijlage: Actualisatie Terrassenplan oostzijde Rokin + Oude Turfmarkt

Actualisatie Terrassenplan oostzijde Rokin en Oude Turfmarkt



Inleiding

Aanleiding

Na de aanslagen met voertuigen op voetgangers in o.a. Nice, Berlijn en Londen, heeft de gemeente Amsterdam in 2017 en 2018 tijdelijke barrières geplaatst op een aantal locaties in de stad. Doel van deze barrières is het inrijden op voetgangers te voorkomen. Deze barrières hebben nu een tijdelijke status, ze passen vaak niet goed in het straatbeeld en voldoen niet aan de normen die binnen de gemeente Amsterdam gelden.

Het project 'Inrij Beperkende Maatregelen Amsterdam' (IBMA) voorziet in de behoefte van het college van Burgemeester en Wethouders om A-locaties in Amsterdam, zoals het Rokin en de Oude Turfmarkt, op permanente basis te beveiligen tegen voertuigterrorisme.

Eén van deze maatregelen is het aanpassen van de terrassen aan de oostzijde van het Rokin en op de Oude Turfmarkt zoals vastgelegd in het Terrassenplan oostzijde Rokin en oude Turfmarkt, zoals vastgesteld op 4 maart 2014.

Een andere veiligheidsmaatregel is het plaatsen van plantenbakken met beukhagen waarin beveiliging is aangebracht. Deze beveiliging zorgt ervoor dat voertuigen die door de beukhagen willen rijden, gestopt worden. Ook het plaatsen van betonnen banken met een natuurstenen omhulling die in de grond verankerd zijn op het Rokinplein maakt deel uit van de inrij beperkende maatregelen.

De verwachting is dat met de aanpassingen in het kader van het beveiligen van de terrassen tegen voertuigterrorisme een veilige omgeving gerealiseerd wordt op de terrassen en in de directe omgeving van de terrassen, zoals de ruimte tussen de terrassen en de panden aan de oostzijde van het Rokin en de Oude Turfmarkt en tussen de terrassen en de bomenrij aan de straatzijde van de terrassen. In deze 'Actualisatie Terrassenplan oostzijde Rokin en Oude Turfmarkt' worden de maatregelen en de planning beschreven.

Tevens worden in de actualisatie de terrassen meegenomen die na de inwerkingtreding van het Terrassenplan oostzijde Rokin en Oude Turfmarkt in 2014 zijn vergund.

Het aangepaste terrassenplan voorziet in goed beheerde terrassen die zorgen voor levendigheid en die een hoge verblijfskwaliteit hebben. Voor een prettig verblijfsgebied is het eveneens noodzakelijk dat er genoeg ruimte op het trottoir is voor voetgangers. Om die ruimte te creëren is regulering van de terrassen noodzakelijk. Deze punten worden meegenomen in het aangepaste terrassenplan.

1.2 Beleidsachtergrond

Op verzoek van de burgemeester van Amsterdam is het project Inrij Beperkende Maatregelen Amsterdam (IBMA) ontstaan. Dit project voorziet in de behoefte van het college van Burgemeester en Wethouders om A-locaties in het centrum van Amsterdam te beveiligen tegen voertuigterrorisme.

Het actualiseren van het terrassenplan voor de oostzijde van het Rokin en Oude Turfmarkt uit 2014 is hier onderdeel van. Dit terrassenplan, dat in 2012 is ontworpen door het stadsdeel in samenwerking met het projectteam Rode Loper, biedt geen ruimte aan de gewenste inrijbeperkende maatregelen op het Rokin. Met het vaststellen van het nieuwe ontwerp voor het terrassenplan worden daarom de maatvoering en de locatie van de terrassen aangepast zodat deze veiliger staan opgesteld en passen binnen de overige veiligheidsmaatregelen die getroffen worden. De huidige locatie van de terrassen verandert daardoor in een aantal gevallen, evenals de grootte van de terrassen.

De uitvoering van de beveiligingswerkzaamheden staat gepland voor het eerste kwartaal van 2024. De verwachting is dat de uitvoeringswerkzaamheden enkele maanden gaan duren. Het streven is de uitvoering van de inrij beperkende maatregelen, waaronder het geactualiseerde terrassenplan te realiseren voor de opening van het terrassenseizoen op 1 maart 2024.

1.3 Terrassenplan oostzijde Rokin en Oude Turfmarkt 2014

In het Terrassenbeleid 2011 (laatstelijk gewijzigd 14 oktober 2015) van stadsdeel Centrum is de mogelijkheid opgenomen om af te wijken van de reguliere regels voor terrassen. In individuele gevallen kan dit als er sprake is van maatwerk. Wanneer meerdere terrassen in een straat of op een plein met elkaar in samenhang zijn, kan een terrassenplan worden opgesteld. Een terrassenplan voor een straat kan bijvoorbeeld worden toegepast om de doorloopruimte voor voetgangers te handhaven of te bevorderen.

Het Terrassenplan oostzijde Rokin en Oude Turfmarkt is vastgesteld in 2014 en is ontworpen in verband met de herinrichting van het Rokin en de Oude Turfmarkt (Rode Loper) als verblijfsgebieden. In het ontwerp is een 'rijloper' gecreëerd langs de gevels bestemd voor laden en lossen tijdens venstertijden en daarna bedoeld als looproute. Deze 'rijloper' blijft in de actualisatie gehandhaafd. Tevens biedt het bestemmingsplan voor het gebied 'postcode 1012' (vastgesteld 4 juni 2013, inwerkingtreding 11 september 2013) de mogelijkheid tot uitbreiding van horeca aan de oostzijde van het Rokin en aan de Oude Turfmarkt. Inmiddels is gebleken dat van deze mogelijkheid gebruik is gemaakt en dus ook bij meer adressen terrassen zijn vergund dan in het Terrassenplan uit 2014 zijn benoemd. Daarnaast zijn reeds bestaande horecalocaties nader ingevuld. De actualisatie omvat daarom extra de adressen Rokin 71-73, Rokin 91, Rokin 93 en Rokin 103.

Ook de actualisatie van het Terrassenplan 2014 gaat ervan uit dat de mogelijkheden voor terrassen ten opzichte van het vigerende Terrassenbeleid 2011 (laatstelijk gewijzigd in 2015) worden verruimd. De uitgangspunten van het oude terrassenplan zijn wel aangepast aan de nieuwe situatie. Voor de onderdelen die niet in deze actualisatie zijn geregeld, geldt het Terrassenbeleid 2011 (laatstelijk gewijzigd in 2015). Het doel van dit terrassenplan is en blijft om heldere, eenduidige kaders te stellen voor terrassen aan de oostzijde van het Rokin en op de Oude Turfmarkt. Door middel van deze kaders kan de effectieve doorloopruimte op de trottoirs worden gewaarborgd, de levendigheid op dit deel van het Rokin proportioneel blijven en wordt handhaving op terrassen eenvoudiger.

1.4 Proces terrassenplan

Het vaststellen van een terrassenplan is de bevoegdheid van de burgemeester, die in mandaat door de voorzitter van het dagelijks bestuur van Stadsdeel Centrum, wordt uitgeoefend.

De ondernemers zijn op de hoogte gesteld over het project Inrij Beperkende Maatregelen Amsterdam, over de werkzaamheden die plaats gaan vinden en wat dit voor de locatie en de afmetingen van hun terras betekent. Op 11 oktober 2022 zijn het ontwerp en de tijdsplanning gepresenteerd tijdens een bijeenkomst in een van de horecazaken op het Rokin. Nadat er meer bekend is over de uitvoering van de maatregelen worden de ondernemers waarvan het terras aangepast gaat worden persoonlijk benaderd. Daarna vindt er een tweede bijeenkomst op locatie plaats om de ondernemers te informeren over het ontwerp en de werkzaamheden. Deze tweede bijeenkomst vindt naar verwachting op 6 juni 2023 plaats.

Overeenkomstig het bepaalde in de Algemene wet bestuursrecht en de inspraakverordening van Stadsdeel Centrum wordt het Concept Terrassenplan oostzijde Rokin en Oude Turfmarkt van 12 juni 2023 tot en met 24 juli 2023 voor een periode van zes weken ter inzage gelegd. De buurt wordt per brief geïnformeerd over het proces. Na de terinzagelegging en de beoordeling van de inspraakreacties wordt het terrassenplan oostzijde Rokin en Oude Turfmarkt voorgelegd aan de stadsdeelcommissie van stadsdeel Centrum. Daarna zal de stadsdeelvoorzitter namens de burgemeester het terrassenplan van 27 februari 2014 intrekken en het geactualiseerde terrassenplan oostzijde Rokin en Oude Turfmarkt vaststellen, en zal publicatie daarvan in het Gemeenteblad plaatsvinden.

Wanneer de werkzaamheden zijn afgerond worden de terrasvergunningen van de terrassen die gelijk blijven of kleiner worden ambtshalve aangepast. Op locaties waar een groter terras mogelijk is moet een aanvraag voor een uitbreiding van de terrasvergunning worden ingediend.

2. Uitgangspunten

De uitgangspunten van het terrassenplan oostzijde Rokin en Oude Turfmarkt zijn als volgt gedefinieerd:

1. Aan de oostelijke zijde van het Rokin tussen gebouw Industria en de Langebrugsteeg, mogen gesplitste terrassen worden neergezet.
2. Aan de oostelijke zijde van het Rokin mag aan de gevel een terras met een diepte van maximaal 1,2 meter worden neergezet.
3. Daar waar pothuizen en/of toegangstrappen aan de gevel zijn, kan geen terras aan de gevel worden geplaatst.
4. Op het middenterrein tussen de bomen op de oostzijde van het Rokin, of aan de kade van de Oude Turfmarkt, mag een terras worden neergezet, mits een afstand van 0,5 meter vanaf het boomrooster wordt aangehouden.
5. De terrassen tussen de bomen zijn maximaal 4,5 meter diep. Langs de rijbaan wordt aan de binnenzijde van de bomenrij een looproute van minimaal 2,5 meter breed vrijgehouden (2,05 meter tussen terras en rand boomkrans).
6. De terrassen worden in de openbare ruimte gemarkeerd met terraspinnen ('punaises').
7. De boombanken op de Oude Turfmarkt blijven staan. Deze zitelementen zijn bedoeld als openbare zitgelegenheid. Tussen een terras en een boombank wordt een vrije ruimte van 1,5 meter gegaandeerd.
8. Bij vestiging van nieuwe horeca kan een boombank, indien deze naar oordeel van het stadsdeel de terrasmogelijkheden beperkt, worden verwijderd.
9. Terrassen mogen in beginsel alleen recht voor de gevel waar zich het horecabedrijf bevindt worden geplaatst. Uitzondering daarop is het terras behorende bij Rokin 103.
10. Tussen aaneensluitende terrassen wordt altijd een oost-westlooproute vrijgehouden van ten minste 1,5 meter breed.
11. De rijloper (laad- en losroute) fungeert na de venstertijden (tussen 07.00 en 11.00 uur) als looproute en route voor nood- en hulpdiensten. De rijloper wordt te allen tijde vrijgehouden van terrassen.
12. Terrasschotten zijn niet toegestaan, noch aan de gevel, nog tussen de bomen of aan de kade.
13. De terrassen op het middenterrein en de Oude Turfmarkt moeten gedurende een aantal dagen per jaar verwijderd dan wel verkleind worden indien een evenement plaatsvindt.

Uitzonderingen

Punt 2:

In uitzondering op bovenstaande zal voor Rokin 119-121 (Meuwese Espresso Café) alleen een terras aan de gevel mogelijk zijn. Aan de overzijde van Rokin 119-121 is de metrotoegang, inclusief toegang tot het lifthuis, gevestigd. Om de toegang tot het lifthuis en de doorstroming van de voetgangers te garanderen is een terras aan de overzijde niet mogelijk.

Ook aan de overzijde van Café Katoen (Oude Turfmarkt 153) is geen mogelijkheid een terras te realiseren omdat zich tegenover Café Katoen een voetpad over de brug bevindt, een trap naar het water en daarnaast in totaal drie parkeerplaatsen voor laden en lossen en voor vergunninghouders gesitueerd zijn.

Punt 9:

Doordat de fietsenstalling in het middenstuk van het plein deels doorloopt voor Rokin 103 (Café Cha cha) is het terras deels voor Rokin 103 en voor Rokin 101 gesitueerd.

Punt 12:

Voor Rokin 119-121 (Meuwese Espresso Café) geldt dat het met inachtneming van de voorschriften uit het terrassenbeleid 2011, uit veiligheidsoverwegingen is toegestaan een terrasschot te plaatsen aan de zijde van de Langebrugsteeg.

Evenementen

In de terrasvergunningen die op grond van dit terrassenplan worden verleend wordt de voorwaarde opgenomen dat in geval van evenementen de terrassen op het middenterrein tussen de bomen verwijderd dan wel verkleind dienen te worden. De terrassen aan de gevel mogen gedurende evenementen in gebruik blijven, maar niet worden uitgebreid, omdat de laad- en losroute vrijgehouden moet worden voor nood- en hulpdiensten.

3. Terrassen oostzijde Rokin en Oude Turfmarkt

3.1 Huidige situatie

In de huidige situatie zijn er op de oostzijde Rokin en Oude Turfmarkt 10 horecagelegenheden die beschikken over een terrasvergunning. De terrasvergunning is onderdeel van de exploitatievergunning, bij wijziging van de vergunninghouder blijft de maatvoering genoemd in dit terrassenplan van toepassing.

Nb. De informatie uit de terrastekeningen is in onderstaande tabel verwerkt. Informatie uit de afgegeven terrasvergunningen is maatgevend.

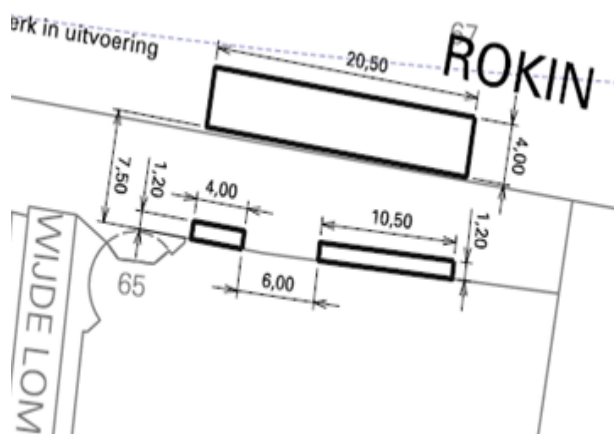
Tabel 1: huidige afmetingen van terrassen aan oostzijde Rokin en Oude Turfmarkt

Vergunninghouder	Adres	Diepte (m)	Breedte (m)	Oppervlakte (m ²)
Het Groene Paleis	Rokin 65	A: 4,00 B: 1,20 C: 1,20	A: 20,50 B: 10,50 C: 4,00	A: 82,00 m ² B: 12,60 m ² C: 4,80 m ² Tot: 99,40 m ²
Hotel Rokin	Rokin 71 - 73	A 4,50	A: 10,50	A: 47,25 m ²
Bar Italia	Rokin 81	A: 4,50 B: 1,20	A: 5,75 B: 3,60	A: 25,87 m ² B: 4,32 m ² Tot: 30,19 m ²
Bar Italia	Rokin 83	A: 4,50 B: 1,20	A: 5,75 B: 1,70	A: 25,87 m ² B: 2,04 m ² Tot. 27,91 m ²
The Old Irish Pub	Rokin 87 – 89	A: 4,50 B: 1,20 C: 1,20 D: 1,20	A: 14,50 B: 4,50 C: 1,70 D: 1,70	A: 65,25 m ² B: 5,40 C: 2,04 D: 2,04 Tot. 74,73 m ²
Bar du Champagne	Rokin 91	A: 4,50	A: 6,08	A: 27,36 m ²
Restaurant Adam & Siam	Rokin 93	A: 4,50 B: 1,20	A: 8,00 B: 6,50	A: 36,00 m ² B: 7,80 m ² Tot. 43,80 m ²
Restaurant Satchmo	Rokin 95	A: 4,50	A: 8,00	A: 36,00 m ² Tot. 36,00 m ²
Café Cha cha (voorheen: restaurant Terpentijn)	Rokin 103	A: 4,50 B: 1,20	A: 5,00 B: 4,00	A: 22,50 m ² B: 4,80 m ² Tot. 27,30 m ²
Meuwese Espresso Café Winteropstelling	Rokin 119-121	Diversen	Diversen	A: 25,62 m ² Tot. 25,62 m ²
Meuwese Espresso Café Zomeropstelling	Rokin 119-121	Diversen Diversen	Diversen Diversen	A: 19,90 B: 10,40 Tot. 30,3 m ²
Allard Pierson	Oude Turfmarkt 127-129	A:2,50	B:14,50	Tot.36,25 m2
Café Katoen	Oude Turfmarkt 153	A: 3,50	A: 4,25	A: 14,87 m2

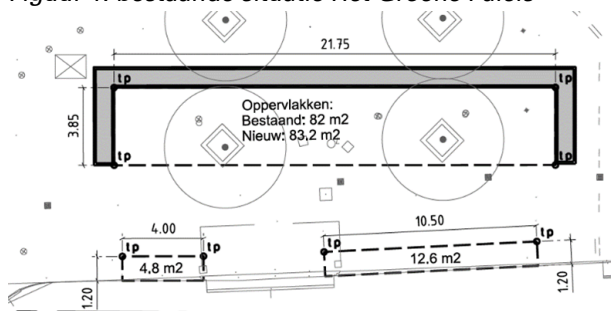
3.2 Gevolgen terrasvergunningen

In deze paragraaf wordt per bouwblok de nieuwe situatie voor de terrassen geformuleerd en wordt inzichtelijk gemaakt wat voor gevolg dit heeft voor de betreffende vergunning. De dieptes van de terrassen die worden genoemd zijn maxima.

3.2.1 Het Groene Paleis – Rokin 65



Figuur 1: bestaande situatie Het Groene Paleis



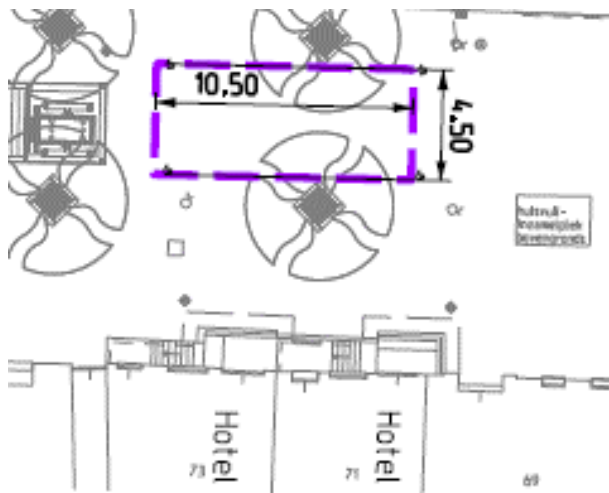
65

Figuur 2: nieuwe situatie Het Groene Paleis

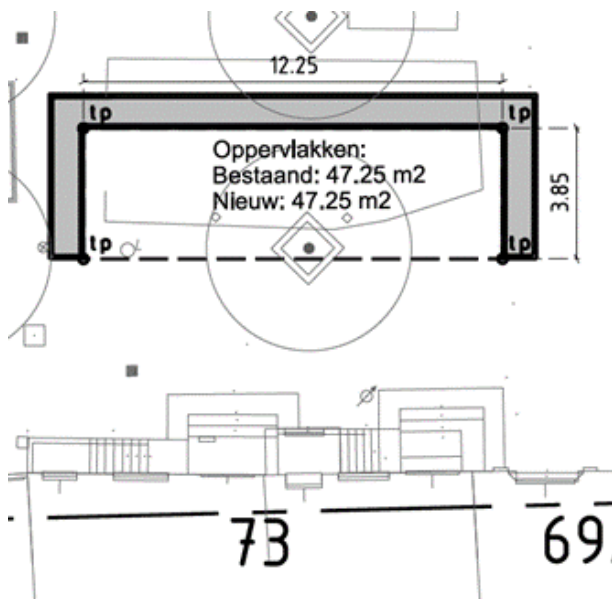
Voor het terras van Het Groene Paleis op het Rokin 65 geldt:

- De 2 terrassen aan de gevel blijven ongewijzigd.
- Objectvrije doorloopruimte is 6,3 meter.
- Het totale terrasoppervlakte wordt groter (100,60 m²).

Hotel Rokin – Rokin 71 - 73



Figuur 3: bestaande situatie Hotel Rokin – Rokin 71 - 73

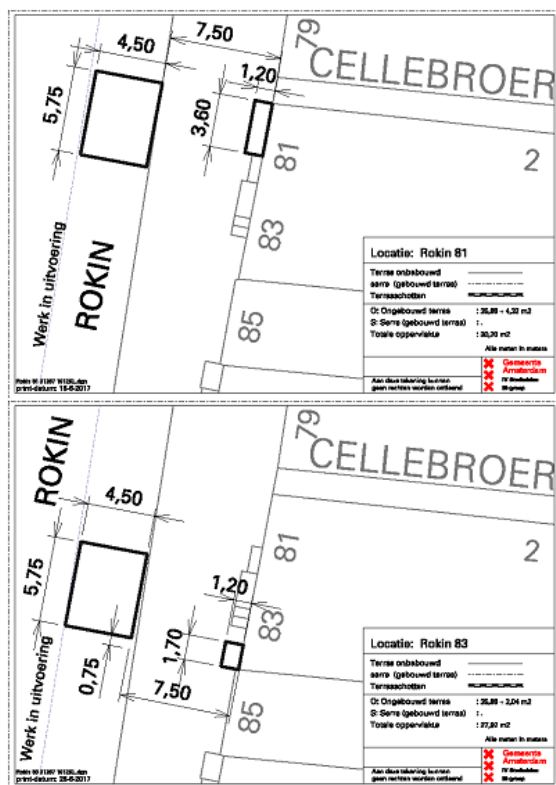


Figuur 4: Nieuwe situatie Hotel Rokin – Rokin 71 - 73

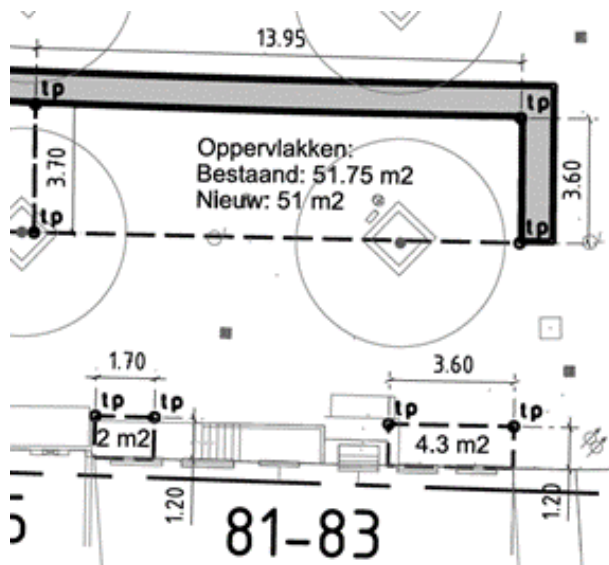
Voor het terras van Hotel Rokin op het Rokin 71 - 73 geldt:

- Objectvrije doorloopruimte is 6,3 m.
- Het totale terrasoppervlakte is 47,25 m².
- Het totale terrasoppervlakte blijft ongewijzigd (47,25 m²).

3.2.3 Bar Italia – Rokin 81 en 83



Figuur 5: Bestaande situatie Bar Italia – Rokin 81 en 83



Figuur 6: Nieuwe situatie Bar Italia – Rokin 81 en 83

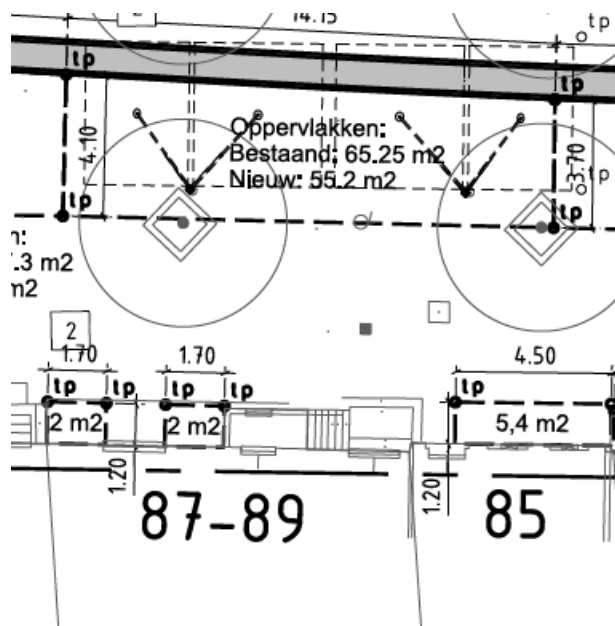
Voor het terras van Bar Italia op het Rokin 81-83 geldt:

- De terrassen aan de gevel blijven ongewijzigd.
- Objectvrije doorloopruimte is 6,3 meter.
- De twee terrassen tussen de bomenrij worden samengevoegd tot één terras (51 m²).
- Het totale terrasoppervlakte wordt kleiner (57,3 m²).

3.2.4 The Old Irish Pub – Rokin 85 t/m 89



Figuur 7: Bestaande situatie The Old Irish Pub – Rokin 85 – 89



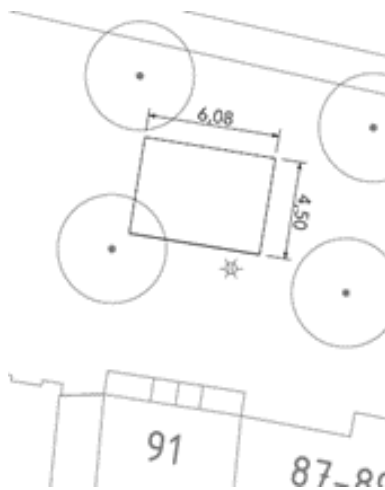
Figuur 8: Nieuwe situatie The Old Irish Pub – Rokin 85 – 89

Voor het terras van The Old Irish Pub aan het Rokin 85-89 geldt:

- Objectvrije doorloopruimte is 6,3 meter.
- De terrassen aan de gevel blijven ongewijzigd.
- Het totale terrasoppervlakte wordt kleiner (64,2 m²).

3.2.5 Bar du Champagne – Rokin 91





Figuur 9: Bestaande situatie Bar du Champagne

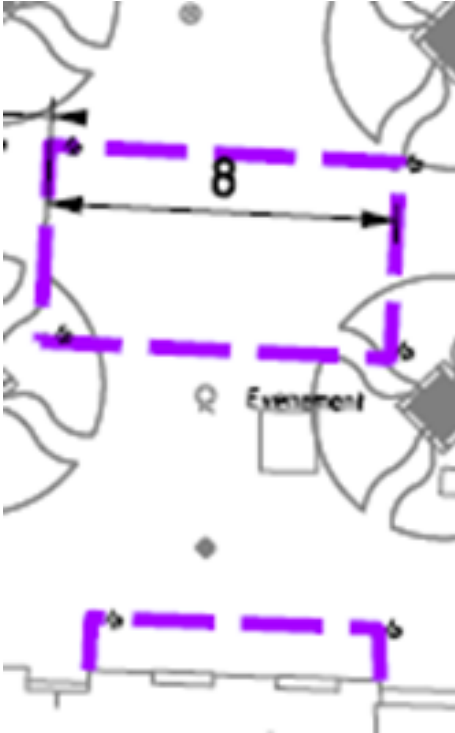


Figuur 10: Nieuwe situatie Bar du Champagne

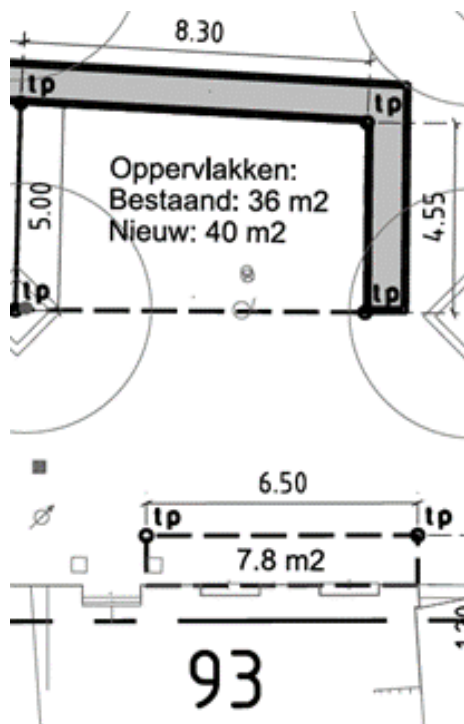
Voor het terras van Bar du Champagne aan het Rokin 91 geldt:

- Objectvrije doorloopruimte is 6,3 meter.
- De doorloop tussen de boom en de haag is circa 1,50 m.
- Doorloop tussen de palen die in het kader van de inrij beperkende maatregelen zijn geplaatst is circa 1,60 m.
- Het terras is tussen de bomenrij gesitueerd.
- Het totale terrasoppervlakte wordt kleiner (23,5 m²).

3.2.6 Adam & Siam – Rokin 93



Figuur 11: Huidige situatie Adam & Siam – Rokin 93



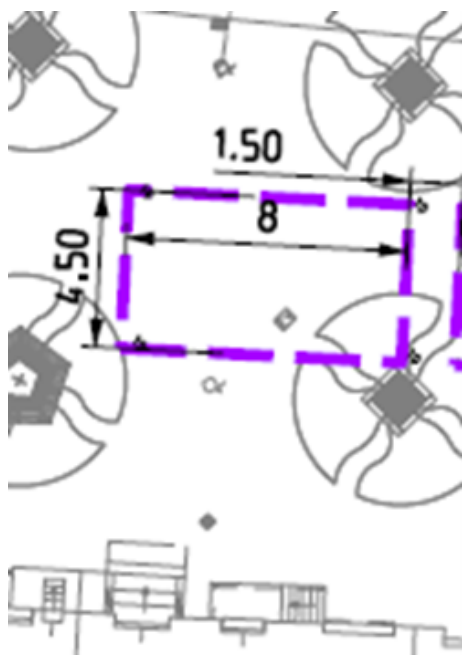
Figuur 12: Nieuwe situatie Adam & Siam – Rokin 93

Voor het terras van Adam & Siam aan het Rokin 93 geldt:

- Objectvrije doorloopruimte wordt 6,30 meter.
- Het totale terrasoppervlakte wordt groter (47,8 m²).

3.2.7 Restaurant Satchmo – Rokin 95





Figuur 13: Bestaande situatie Restaurant Satchmo – Rokin 95



Figuur 14: Nieuwe situatie Restaurant Satchmo – Rokin 95

Voor het terras van Restaurant Satchmo aan het Rokin 95 geldt:

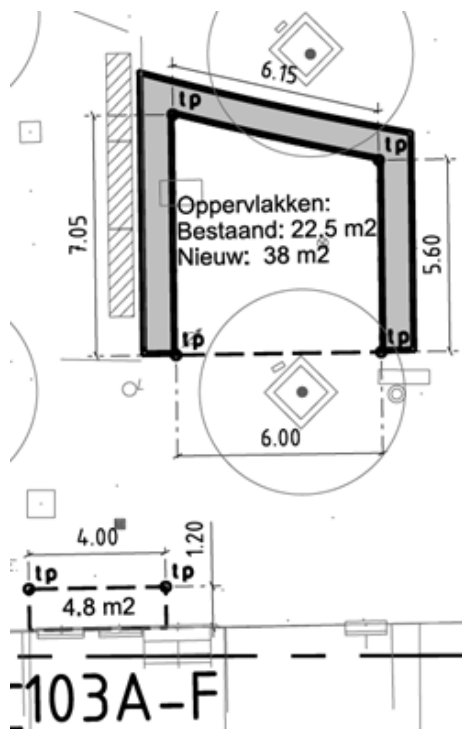
- Objectvrije doorloopruimte wordt 6,30 m.

- Het totale terrasoppervlakte wordt groter (41m²)

3.2.8 Café Cha cha – (voorheen Restaurant Terpentijn) - Rokin 103



Figuur 15: Bestaande situatie Café Cha cha (voorheen Restaurant Terpentijn)



Figuur 16: nieuwe situatie Café Cha cha – Rokin 103

Voor het terras van Café Cha cha – (voorheen Restaurant Terpentijn) aan het Rokin 103 geldt:

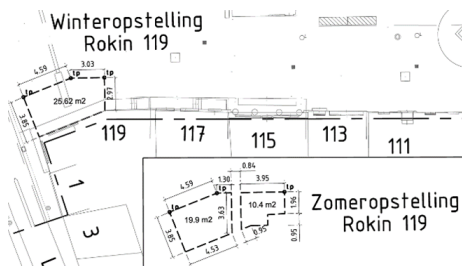
- Objectvrije doorloopruimte wordt 6,3 meter.
- Er is ruimte beschikbaar voor een gevelterras.
- Doordat de fietsenstalling in het middenstuk van het plein deels doorloopt voor Rokin 103 is het terras deels voor Rokin 103 en voor Rokin 101 gesitueerd.
- Het totale terrasoppervlakte wordt groter (42,8 m²).

Meuwese Espresso Cafe – Rokin 119-121





Figuur 17: Bestaande situatie Meuwese Espresso Café– Rokin 119-121



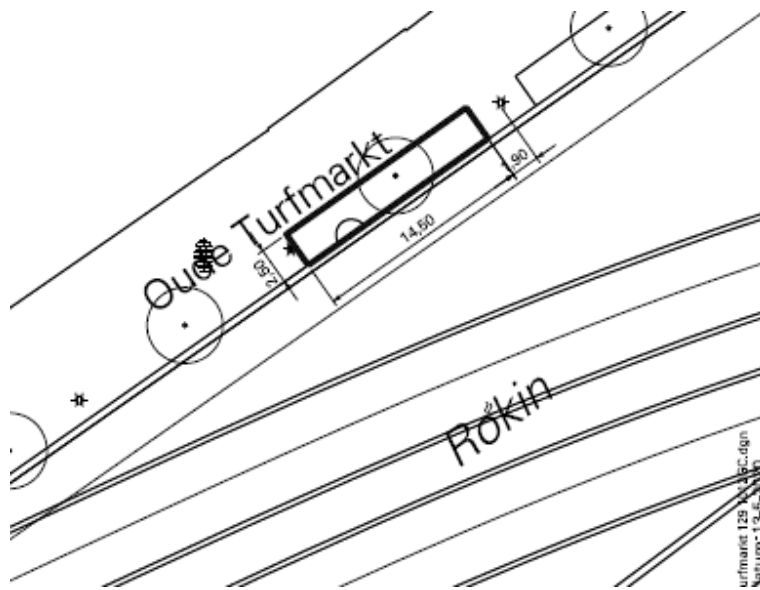
Figuur 18: Nieuwe situatie Meuwese Espresso café – Rokin 119-121 (winteropstelling + zomeropstelling)

Voor het terras Meuwese Espresso Café aan het Rokin 119-121 geldt:

- Het is alleen toegestaan een terras aan de gevel te realiseren. In verband met de metrotoegang inclusief lifthuis en de doorstroming van voetgangers is het niet mogelijk een terras te realiseren aan de overkant van de Oude Turfmarkt.
- Met inachtneming van de voorschriften uit het terrassenbeleid 2011 is het uit veiligheidsoverwegingen toegestaan een terraschot te plaatsen aan de zijde van de Langebrugsteeg.
- De terrasgrootte blijft ongewijzigd (totaal 55,9 m²).

3.2.9 Allard Pierson- Oude Turfmarkt 129





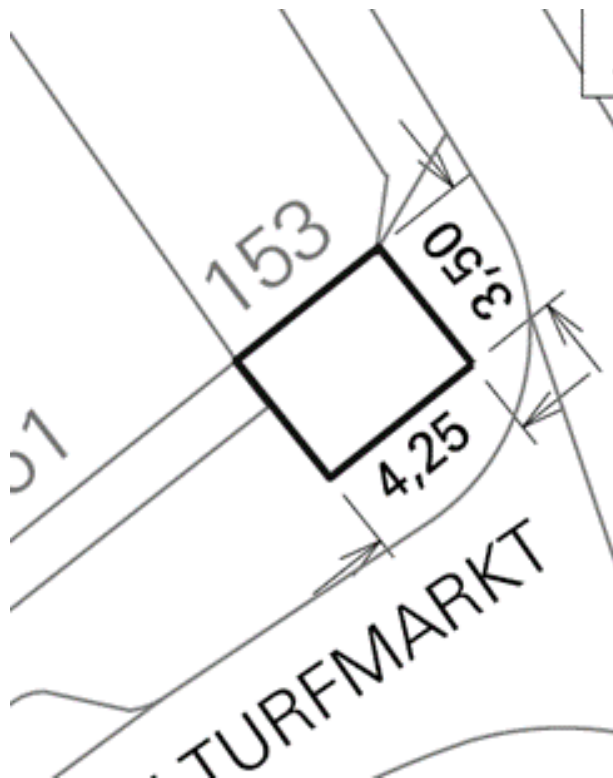
Figuur 19: Bestaande situatie en nieuwe situatie Allard Pierson – Oude Turfmarkt 129

Voor het terras van Allard Pierson– Oude Turfmarkt 129 geldt:

- De bestaande terrasvergunning blijft behouden. De maatgeving van het terras en het terrasoppervlakte blijft ongewijzigd.
- De ruimte tussen de terrassen is 2,5 m.
- Het terras wordt incidenteel gebruikt.

3.2.10 Café Katoen – Oude Turfmarkt 153





Figuur 20: Bestaande situatie & Nieuwe situatie Café Katoen – Oude Turfmarkt 153

Voor het terras van Café Katoen aan de Oude Turfmarkt 153 geldt:

- Het terras aan de gevel blijft ongewijzigd.
- Aan de overzijde van Café Katoen is geen mogelijkheid een terras te plaatsen omdat zich tegenover Café Katoen een voetpad over de brug bevindt, een trap naar het water en daarnaast in totaal drie parkeerplaatsen voor laden en lossen en voor vergunninghouders gesitueerd zijn.

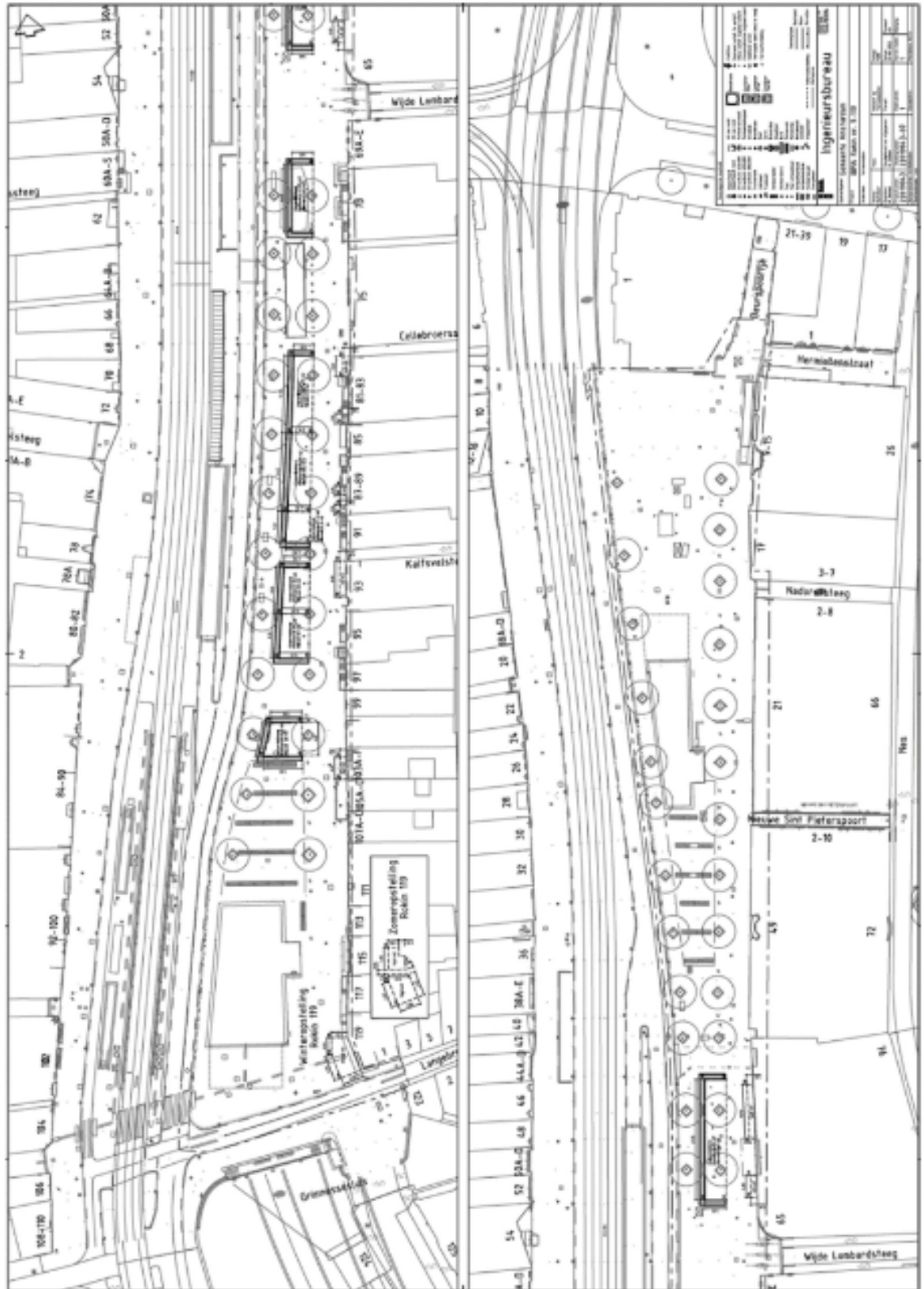
4. Samenvatting

In onderstaande tabel wordt een samenvatting gegeven van de nieuwe situatie met betrekking tot de terrassen van de horecaondernemingen. Het terrasoppervlak dat bij de horecagelegenheden toeneemt, is een potentieel. Wanneer de werkzaamheden zijn afgerond worden de terrasvergunningen van de terrassen die gelijk blijven of kleiner worden ambtshalve aangepast. Op locaties waar een groter terras mogelijk is moet een aanvraag voor een uitbreiding van de terrasvergunning worden ingediend.

Tabel 2: Nieuwe situatie voor terrassen oostzijde Rokin en Oude Turfmarkt

Vergunninghouder	Adres	Diepte (m)	Breedte (m)	Oppervlakte (m ²)	Vershil (m ²)
Het Groene Paleis	Rokin 65	A: 3,85 B: 1,20 C: 1,20	A: 21,75 B: 10,50 C: 4,00	83,20 m ² 12,6, m ² 4,8, m ² Tot. 100,60	+1,20 m ²
Hotel Rokin	Rokin 71 - 73	A: 3,85	B: 12,25	47 m ²	0
Bar Italia	Rokin 81-83	A: 3,65 B: 1,20 C: 1,20	A: 13,95 B: 3,60 C: 1,70	51 m ² 4,32 m ² 2,04 m ² Tot. 57,36 m ²	-0,75 m ²
The Old Irish Pub	Rokin 85 – 89	A: 3,90 B: 1,20 C: 1,20	A: 14,15 B: 1,70 C: 1,70	55,20 m ² 2,04 m ² 2,04 m ² Tot. 64,20 m ²	-10,45 m ²
Bar du Champagne	Rokin 91	A: 4,22	B: 5,60	23,50 m ²	-3,86 m ²
Adam & Siam	Rokin 93	A: 4,78 B: 1,20	A: 8,30 B: 6,50	40,00 m ² 7,80 m ² Tot. 47,80 m ²	+4,00 m ²

Restaurant Satchmo	Rokin 95	A: 5,20	A: 8,05	41,00 m ²	+5,00 m ²
Café Cha cha – (voorheen Restaurant Terpentijn)	Rokin 103	A: 5,83 B: 1,20	A: 6,08 B: 4,00	38,00 m ² 4,80 m ² Tot. 42,80	+15,50 m ²
Meuwese Espresso Cafe	Rokin 119-121 (winteropstelling) Rokin 119-121 (zomeropstelling)	DIVERSEN DIVERSEN	DIVERSEN DIVERSEN	Tot. 25,62 m ² Tot. 30,30 m ²	0 0
Allard Pierson	Oude Turfmarkt 129	A:2,50	B:14,50	Tot. 36,25 m ²	0
Café Katoen	Oude Turfmarkt 153	B 3,50	A: 4,25	14,8 m ²	0



Figuur 21: Totaal overzicht terrassen