

Aanwijzingsbesluit veiligheidsrisicogebieden Charlois, Feijenoord en IJsselmonde

De burgemeester van de gemeente Rotterdam,

gelezen het voorstel aanwijzing veiligheidsrisicogebied Charlois van de politiefchef van de Eenheid Rotterdam van 20 november 2023 kenmerk PR7.2301201;

gelezen het voorstel aanwijzing veiligheidsrisicogebied Feijenoord van de politiefchef van de Eenheid Rotterdam van 20 november 2023 kenmerk PR7231202;

gelezen het voorstel aanwijzing veiligheidsrisicogebied IJsselmonde van de politiefchef van de Eenheid Rotterdam van 20 november 2023 kenmerk PR7.231203;

na beraadslaging in het driehoeksoverleg, bedoeld in artikel 13 van de Politiewet met de hoofdofficier van justitie en de politiefchef van de Eenheid Rotterdam;

overwegende, dat het wenselijk is de gebieden Charlois, Feijenoord en IJsselmonde aan te wijzen als veiligheidsrisicogebieden nu in deze gebieden sprake is van verstoring van de openbare orde door de aanwezigheid van (vuur)wapens, dan wel sprake is van ernstige vrees voor het ontstaan daarvan;

gelet op artikel 2:76 van de Algemene plaatselijke verordening Rotterdam 2012;

besluit:

Artikel 1 Aanwijzing veiligheidsrisicogebieden

Op grond van artikel 2:76 van de Algemene plaatselijke verordening Rotterdam 2012 wordt door de burgemeester het gebied Spaanse Polder, zoals aangegeven op de kaart in de bij dit besluit behorende bijlage, met inbegrip van de daarin gelegen voor het publiek openstaande gebouwen en daarbij behorende erven, wegen, oevers en aanwezige knooppunten van het openbaar vervoer; aangewezen als veiligheidsrisicogebied:

- het gebied Charlois, zoals aangegeven op kaart 1 in de bij dit besluit behorende bijlage;
- het gebied Feijenoord, zoals aangegeven op kaart 2 in de bij dit besluit behorende bijlage;
- het gebied IJsselmonde, zoals aangegeven op kaart 3 in de bij dit besluit behorende bijlage.

Artikel 2 Inwerkingtredingsbepaling en vervaldatum

Dit besluit treedt in werking met ingang van 10 december 2023 en vervalt met ingang van 10 juni 2024.

Artikel 3 Citeertitel

Dit besluit wordt aangehaald als: Aanwijzingsbesluit veiligheidsrisicogebieden Charlois, Feijenoord en IJsselmonde

Aldus vastgesteld door de burgemeester op 5 december 2023.

De burgemeester,

*Robert Simons
Locoburgemeester*

Niet eens met deze beslissing?

Dan kunt u, of een andere belanghebbende, een bezwaarschrift indienen. Dit moet binnen zes weken na de bekendmaking van het besluit. U stuurt het bezwaarschrift naar:

De burgemeester
t.a.v. de Algemene Bezwaarschriftencommissie
Postbus 1011, 3000 BA te ROTTERDAM
Faxnummer Algemene Bezwaarschriftencommissie: (010) 267 63 00.

In het bezwaarschrift moet in ieder geval staan:

- uw naam, adres en handtekening;
- uw telefoonnummer zodat contact met u opgenomen kan worden om samen met u te bespreken wat de beste aanpak van uw bezwaarschrift is;
- de datum waarop u bezwaar maakt;
- een omschrijving van het besluit waartegen u bezwaar maakt;
- de reden(en) van uw bezwaar.

U wordt verzocht tevens een kopie van dit besluit mee te zenden.

U kunt uw bezwaarschrift via internet ook digitaal indienen.

Zie: [Bezwaar maken tegen overige besluiten | Rotterdam.nl](https://www.rotterdam.nl/Bezwaar-maken-tegen-overige-besluiten).

Hiervoor is een DigiD of een E-herkenning voor bedrijven nodig.

U kunt het bezwaarschrift niet op een andere digitale wijze, bijvoorbeeld per e-mail, indienen.

U kunt, indien u een bezwaarschrift bij de burgemeester heeft ingediend, een verzoek om voorlopige voorziening (o.a. schorsing) indienen bij:

Rechtbank Rotterdam, sector Bestuursrecht, Postbus 50951, 3007 BM te ROTTERDAM.

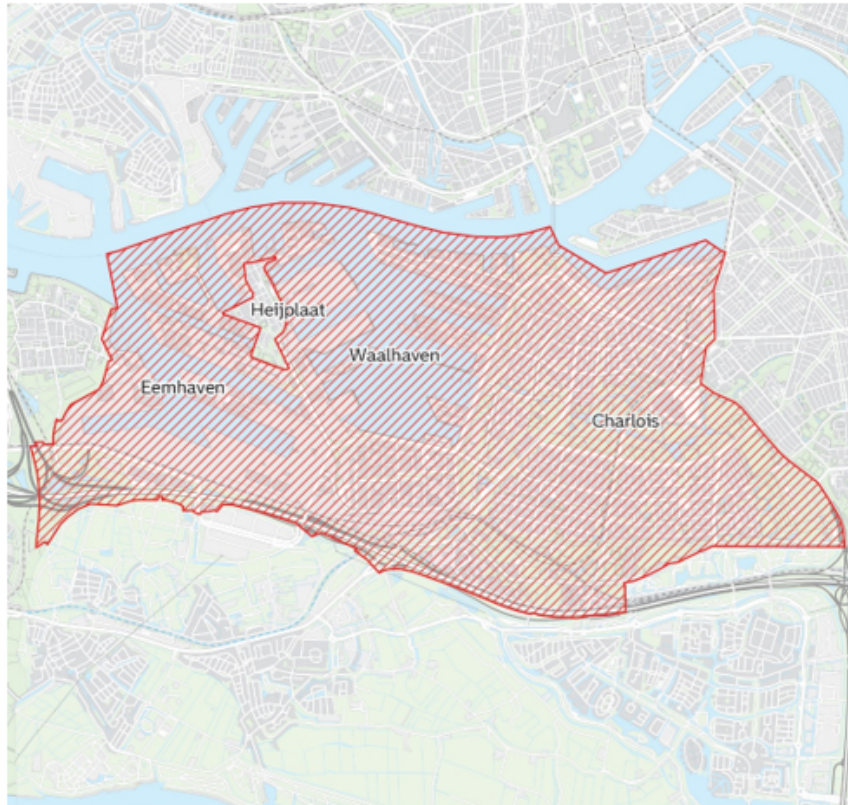
Voor een dergelijk verzoek is griffierecht verschuldigd.

Verdere informatie kunt u vinden op de website van de rechtbank Rotterdam: [Rechtbank Rotterdam | Rechtspraak](https://www.rechtbankrotterdam.nl/Rechtspraak).

Bijlage als bedoeld in artikel 1 van het Aanwijzingsbesluit veiligheidsrisicogebieden Charlois, Feijenoord en IJsselmonde

Kaart 1

Kaart van het gebied Charlois als bedoeld in artikel 1, onderdeel a, van het Aanwijzingsbesluit veiligheidsrisicogebieden Charlois, Feijenoord en IJsselmonde:

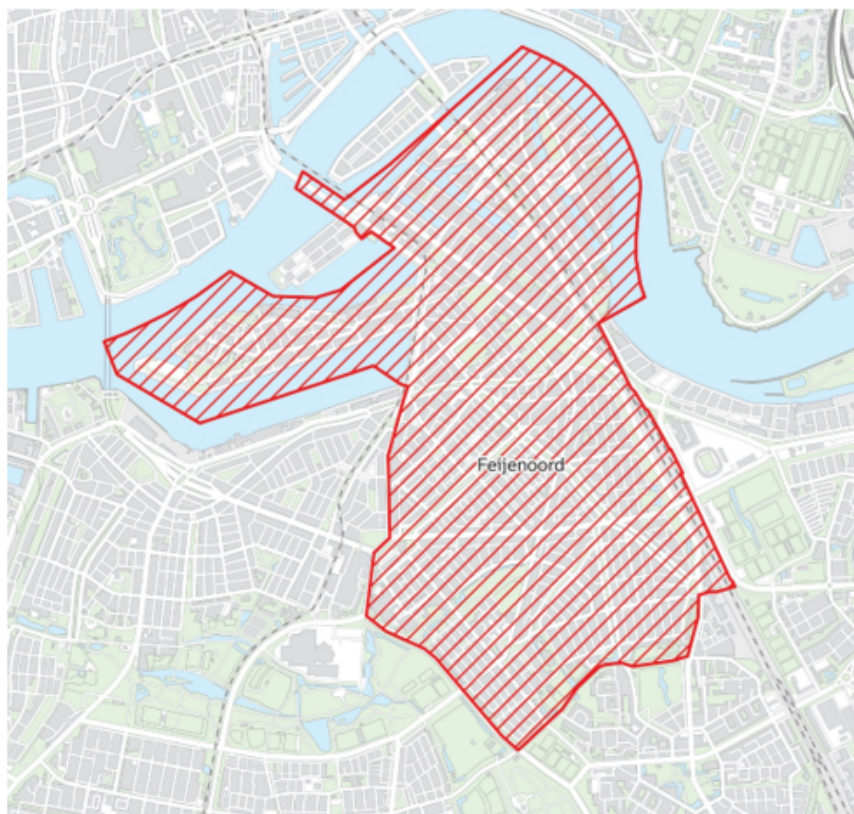


Charlois / Waalhaven-Eemhaven



Kaart 2

Kaart van het gebied Feijenoord als bedoeld in artikel 1, onderdeel b, van het Aanwijzingsbesluit veiligheidsrisicogebieden Charlois, Feijenoord en IJsselmonde:

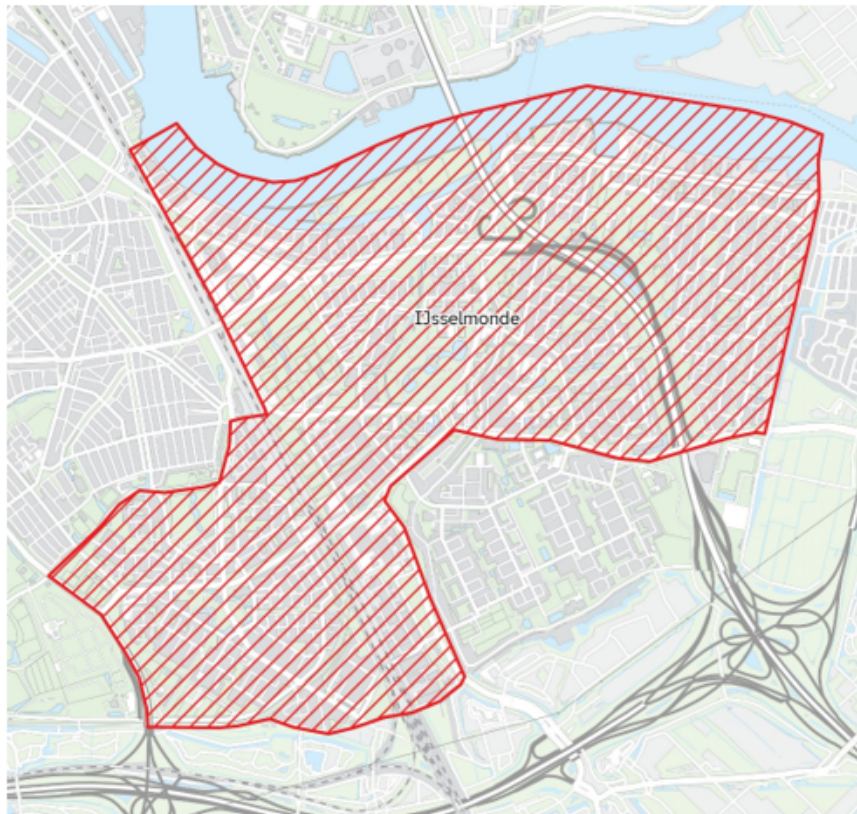


Feijenoord

 veiligheidsrisicogebied

Kaart 3

Kaart van het gebied IJsselmonde als bedoeld in artikel 1, onderdeel c, van het Aanwijzingsbesluit veiligheidsrisicogebieden Charlois, Feijenoord en IJsselmonde:



IJsselmonde



Toelichting op het Aanwijzingsbesluit veiligheidsrisicogebieden Charlois Feijenoord en IJsselmonde

Algemene toelichting

Bovengenoemde voorstellen 'aanwijzing veiligheidsrisicogebied' van de politiechef beschrijven feiten en omstandigheden waaruit blijkt dat in de gebieden Charlois, Feijenoord en IJsselmonde sprake is van verstoring van de openbare orde door de aanwezigheid van (vuur)wapens, dan wel van ernstige vrees voor het ontstaan daarvan. Het bezit en gebruik van (vuur)wapens levert groot gevaar op voor de openbare orde en rechtsorde, waardoor de dringende maatschappelijke behoefte bestaat om tegen bezit en gebruik van (vuur)wapens op te treden.

Het is wenselijk dat de officier van justitie in staat wordt gesteld om in de bewuste gebieden de controlebevoegdheden als bedoeld in de artikelen 50, 51 en 52 van de Wet wapens en munitie te doen gelasten. De belangen van openbare veiligheid, het voorkomen van wanordelijkheden en van strafbare feiten en de bescherming van de gezondheid in het onderhavige geval wegen zwaarder dan het individuele belang van de burgers (bescherming van de persoonlijke levenssfeer).

Overige maatregelen die in de bewuste gebieden zijn getroffen om bezit en gebruik van (vuur)wapens alsmede geweldsincidenten terug te dringen, hebben onvoldoende effect gesorteerd. Het uitoefenen van deze controlebevoegdheden in het bewuste gebied is een onderdeel van een breder handhavingsbeleid ter vergroting van leefbaarheid en veiligheid. Het aanwijzen van deze gebieden als veiligheidsrisicogebied zal bijdragen aan het verhogen van de veiligheid in het algemeen en de veiligheid van de aangewezen gebieden in het bijzonder.

Artikelsgewijze toelichting

Artikel 1

De afbakening van het aangewezen gebied wordt bepaald door de plaats waar vuur-, slag-, steek- en (stroom-) stoot- wapens zijn aangetroffen en op basis van (ernstige) incidenten waarbij (vuur)wapens zijn gebruikt.

Artikel 2

De aanwijzing van deze gebieden voor een periode van zes maanden is noodzakelijk om, via intensivering van de probleemaanpak, het risico van (vuur)wapenbezit en -gebruik terug te kunnen dringen.

Dit gemeentebblad ligt ook ter inzage bij het Concern Informatiecentrum Rotterdam (CIC): 010-267 2514 of bir@rotterdam.nl