

Aanwijzen tijdelijke gehandicaptenparkeerplaatsen vervroegde tweede Kamerverkiezing 22 november 2023 te Enschede

Burgemeester en Wethouders van Enschede,

Gelet op de Wegenwet, de Wegenverkeerswet 1994 (hierna: WVV 1994), het Reglement Verkeersregels en Verkeerstekens 1990 (hierna: RVV 1990), het Besluit Administratieve Bepalingen inzake het Wegverkeer (hierna: BABW) en de Uitvoeringsvoorschriften van het Besluit Administratieve Bepalingen inzake het Wegverkeer (hierna: Uitvoeringsvoorschriften BABW).

Overwegende:

dat de Zaanstraat, Ravenhorsthoek, Ouverturestraat, Pijpenstraat, Vlierstraat, Bultsweg, Christiaan de Wetstraat, Tomatenstraat, Dr. Zamenhoflaan, Espoortstraat, Oldenzaalsestraat, Spinnerstraat, Ribbelerbrinkstraat, Rozendaal, Tulpstraat, Gerard Terborghstraat, Dorpsstraat, Beckumerstraat, Geessinkweg, Snelliusstraat, Wicher, Boulevard 1945, Floraparkstraat, Broekheurne-ring, Batshoek, Posten, Esmarkelaan, Runenberghoek, Bijvank, Vastertlanden, Boekelerschoolpad, Lammerinkweg, hoge Boekelerweg, Schietbaanweg, Belgiëlaan, Dollardstraat, Achtervoort, Zonstraat, Kerkstraat, Floraparkstraat, Daalweg, Gronausestraat, Tegelerweg, M.H. Tromplaan, Poolmansweg, Beneluxlaan, Molukkenstraat, Hengelsestraat, Schipholtstraat, de Scholten, Reimerstraat, Langestraat, Jupiterstraat, Blekerstraat, Stroink, Regulusstraat, Minkmaatstraat, Velveweg en Veldhoflanden gelegen zijn binnen de bebouwde kom van de gemeente Enschede;

dat de Zaanstraat, Ravenhorsthoek, Ouverturestraat, Pijpenstraat, Vlierstraat, Bultsweg, Christiaan de Wetstraat, Tomatenstraat, Dr. Zamenhoflaan, Espoortstraat, Oldenzaalsestraat, Spinnerstraat, Ribbelerbrinkstraat, Rozendaal, Tulpstraat, Gerard Terborghstraat, Dorpsstraat, Beckumerstraat, Geessinkweg, Snelliusstraat, Wicher, Boulevard 1945, Floraparkstraat, Broekheurne-ring, Batshoek, Posten, Esmarkelaan, Runenberghoek, Bijvank, Vastertlanden, Boekelerschoolpad, Lammerinkweg, hoge Boekelerweg, Schietbaanweg, Belgiëlaan, Dollardstraat, Achtervoort, Zonstraat, Kerkstraat, Floraparkstraat, Daalweg, Gronausestraat, Tegelerweg, M.H. Tromplaan, Poolmansweg, Beneluxlaan, Molukkenstraat, Hengelsestraat, Schipholtstraat, de Scholten, Reimerstraat, Langestraat, Jupiterstraat, Blekerstraat, Stroink, Regulusstraat, Minkmaatstraat, Velveweg en Veldhoflanden Den in beheer zijn bij de gemeente Enschede;

dat de Zaanstraat, Ravenhorsthoek, Ouverturestraat, Pijpenstraat, Vlierstraat, Bultsweg, Christiaan de Wetstraat, Tomatenstraat, Dr. Zamenhoflaan, Espoortstraat, Oldenzaalsestraat, Spinnerstraat, Ribbelerbrinkstraat, Het Rozendaal, Tulpstraat, Gerard Terborghstraat, Dorpsstraat, Beckumerstraat, Geessinkweg, Snelliusstraat, Wicher, Boulevard 1945, Floraparkstraat, Broekheurne-Ring, Batshoek, Posten, Esmarkelaan, Runenberghoek, Bijvank, Vastertlanden, Boekelerschoolpad, Lammerinkweg, hoge Boekelerweg, Schietbaanweg, Belgiëlaan, Dollardstraat, Achtervoort, Zonstraat, Kerkstraat, Floraparkstraat, Daalweg, Gronausestraat, Tegelerweg, M.H. Tromplaan, Poolmansweg, Beneluxlaan, Molukkenstraat, Hengelsestraat, Schipholtstraat, de Scholten, Reimerstraat, Langestraat, Jupiterstraat, Blekerstraat, Stroink, Regulusstraat, Minkmaatstraat, Velveweg en Veldhoflanden De wegen zijn als bedoeld in artikel 18, lid 1 onder d van de WVV 1994;

dat de wegencategorisering in Enschede aansluit op de categorisering zoals opgenomen in het landelijke programma Duurzaam Veilig;

dat de Vlierstraat, Boulevard 1945, Hengelsestraat, Broekheurne-Ring, en Jupiterstraat zijn gecategoriseerd als gebiedsontsluitingsweg met een maximumsnelheid van 50 km/uur;

dat de voornaamste functie van een gebiedsontsluitingsweg de verkeersfunctie is;

dat de Zaanstraat, Ravenhorsthoek, Ouverturestraat, Pijpenstraat, Bultsweg, Christiaan de Wetstraat, Tomatenstraat, Dr. Zamenhoflaan, Espoortstraat, Oldenzaalsestraat, Spinnerstraat, Ribbelerbrinkstraat, Rozendaal, Tulpstraat, Gerard Terborghstraat, Dorpsstraat, Beckumerstraat, Geessinkweg, Snelliusstraat, Wicher, Floraparkstraat, Batshoek, Posten, Esmarkelaan, Runenberghoek, Bijvank, Vastertlanden, Boekelerschoolpad, Lammerinkweg, hoge Boekelerweg, Schietbaanweg, Belgiëlaan, Dollardstraat, Achtervoort, Zonstraat, Kerkstraat, Floraparkstraat, Daalweg, Gronausestraat, Tegelerweg, M.H. Tromplaan, Poolmansweg, Beneluxlaan, Molukkenstraat, Schipholtstraat, de Scholten, Reimerstraat, Langestraat, Blekerstraat, Stroink, Regulusstraat, Minkmaatstraat, Velveweg en Veldhoflanden gecategoriseerd zijn als erfteogangswegen met een maximumsnelheid van 30 km/uur;

dat de verkeersfunctie op erftoegangswegen ondergeschikt is aan de verblijfsfunctie;

dat de vervroegde tweede Kamerverkiezing plaatsvindt op woensdag 22 november 2023;

dat in de kieswet is geregeld dat iedere Nederlander die op de dag van stemming 18 jaar of ouder is stemrecht heeft bij verkiezingen en mag daar gebruik van maken;

dat de verkiezingen plaatsvinden in vooraf aangewezen stembureaus welke in openbare gelegenheden worden opgericht;

dat in de Kieswet is vastgesteld dat burgemeester en wethouders zorg dragen dat 100% van de in de gemeente aangewezen stemlokalen zodanig zijn gelegen en zijn ingericht dat kiezers met lichamelijke beperkingen zoveel mogelijk hun stem zelfstandig kunnen uitbrengen;

dat in de huidige situatie niet alle stembureaus hier volledig aan voldoen;

dat het daardoor voor mindervaliden niet altijd mogelijk is te parkeren in de nabijheid van een stembureau;

dat de gemeente Enschede een goede toegankelijkheid van alle stembureaus wenst;

dat de gemeente Enschede daarom bij alle stembureaus minimaal één algemene gehandicaptenparkeerplaats wil realiseren gedurende de stemmingsdag(en);

dat deze gehandicaptenparkeerplaatsen van tijdelijke aard zijn en na afloop van de stemmingsdag(en) worden verwijderd;

dat de bovengenoemde maatregelen uitgevoerd worden door middel van het plaatsen van verkeersbord E6 van bijlage 1 van het RVV 1990;

dat het nemen van een verkeersbesluit is volgens artikel 15 van de WVV 1994 vereist indien:

- door plaatsing of verwijdering van verkeerstekens, en onderborden, een gebod of verbod wordt ingesteld of aangepast, of fysieke voorzieningen op de weg worden aangebracht of verwijderd;

dat gelet op artikel 12 van het BABW voor het plaatsen en verwijderen van verkeersbord E6 van bijlage 1 van het RVV 1990 een verkeersbesluit is vereist;

dat gelet op artikel 18, lid 1 onder d van de WVV 1994 het college van burgemeester en wethouders van Enschede bevoegd is verkeersbesluiten te nemen voor deze wegen;

dat gelet op artikel 2 van de WVV 1994 de hiervoor genoemde verkeersmaatregelen strekken tot het;

- het verzekeren van de veiligheid op de weg;
- het beschermen van weggebruikers en passagiers;

dat gelet op artikel 2 van de WVV 1994 het zoveel mogelijk waarborgen van de vrijheid van het verkeer in het geding komt bij het treffen van deze verkeersmaatregel;

dat gelet op voorgaande overwegingen het zoveel mogelijk waarborgen van de vrijheid van het verkeer van ondergeschikt belang wordt geacht;

dat met betrekking tot het uitvoeren van deze verkeersmaatregelen overleg is gevoerd met de gemandateerde verkeersadviseur van de politie ingevolge artikel 24 van het BABW, die kan instemmen met deze maatregel;

Besluit

- Door middel van het plaatsen van verkeersborden E6 van bijlage 1 van RVV 1990 op woensdag 22 november 2023 tijdelijke gehandicaptenparkeerplaatsen in te stellen op onderstaande locaties:
 1. In de Zaanstraat te Enschede ter hoogte van basisschool Bonifatius;
 2. In de Ravenhorsthoek te Enschede ter hoogte van Basisschool De Jonge Helden;
 3. In de Ouverturestraat te Enschede ter hoogte van Basisschool Wereldwijs;
 4. In de Pijpenstraat te Enschede ter hoogte van de Bibliotheek centrum;
 5. In de Vlierstraat te Enschede ter hoogte van het Bonhoeffer College;

6. In de Bultsweg te Enschede ter hoogte van Buurthuis Bultsweg;
7. In de Christiaan de Wetstraat te Enschede ter hoogte van Buurthuis Dolphia;
8. In de Tomatenstraat te Enschede ter hoogte van CBS de Koning;
9. In de Dr. Zamenhoflaan te Enschede ter hoogte van Clubgebouw EMOS;
10. In de Espoortstraat te Enschede ter hoogte van de Beukhof;
11. In de Oldenzaalsestraat te Enschede ter hoogte van de Blenken;
12. In de Spinnerstraat te Enschede ter hoogte van de Boei;
13. In de Ribbelerbrinkstraat te Enschede ter hoogte van De Kom;
14. In Het Rozendaal te Enschede ter hoogte van De Museumfabriek;
15. In de Tulpstraat te Enschede ter hoogte van De Tiggelhof;
16. In de Gerard Terborghstraat te Enschede ter hoogte van de Triangel;
17. In de Dorpsstraat te Lonneker ter hoogte van Dorpshuis Lonneker;
18. In de Beckumerstraat te Boekelo ter hoogte van Eetcafé de Buren;
19. In de Geessinkweg te Enschede ter hoogte van FC Aramea;
20. In de Snelliusstraat te Enschede ter hoogte van de Goed Nieuws Gemeente;
21. In de Wicher Nijkampstraat te Enschede ter hoogte van de Immanuelkerk;
22. In de Boulevard 1945 te Enschede ter hoogte van de Liberein locatie de Eschpoort;
23. In de Floraparkstraat te Enschede ter hoogte van de Liberein locatie het Florapark;
24. In de Broekheurne-Ring te Enschede ter hoogte van Mediant Helmerzijde;
25. In de Batshoek te Enschede ter hoogte van Montessorischool de Wielerbaan;
26. In de Posten te Enschede ter hoogte van OBS de Broekheurne;
27. In de Esmarkelaan te Enschede ter hoogte van OBS de Esmarke;
28. In de Runenberghoek te Enschede ter hoogte van OBS de Sterrenborgh;
29. In het Bijvank te Enschede ter hoogte van OBS Harry Bannink;
30. In de Vastertlanden te Enschede ter hoogte van OBS het Vastert;
31. In het Boekelerschoolpad te Boekelo ter hoogte van OBS Molenbeek Boekelo;
32. In de Lammerinkweg te Usselo ter hoogte van OBS Molenbeek Usselo;
33. In de hoge Boekelerweg te Enschede ter hoogte van OBS park Stokhorst;
34. In de Schietbaanweg te Enschede ter hoogte van OBS Tweekelerveld;
35. In de Belgiëlaan te Enschede ter hoogte van Odb's Europa;
36. In de Dollardstraat te Enschede ter hoogte van Ons Huis De Dollard;
37. In het Achtervoort te Enschede ter hoogte van Ons Huis Het Achtervoort;
38. In de Zonstraat te Enschede ter hoogte van de Opstandingskerk;
39. In de Kerkstraat te Enschede ter hoogte van Parochiehuis;
40. In de Floraparkstraat te Enschede ter hoogte van de Paus Joannesschool;
41. In de Daalweg te Enschede ter hoogte van de Prinseschool;
42. In de Gronausestraat te Enschede ter hoogte van de Protestantse Gemeente Glanerbrug;
43. In de Tegelerweg te Enschede ter hoogte van RKS V Vogido;
44. In de M.H. Tromplaan te Enschede ter hoogte van Saxion;
45. In de Poolmansweg te Enschede ter hoogte van SBO het Pontem College;
46. In de Beneluxlaan te Enschede ter hoogte van Speeltuinen Boswinkel;
47. In de Molukkenstraat te Enschede ter hoogte van Speeltuinen Hoogeland;
48. In de Hengelosestraat te Enschede ter hoogte van Sportaal;
49. In de Schipholtstraat te Enschede ter hoogte van Sportcafé De Brug;
50. In de Scholten Reimerstraat te Enschede ter hoogte van de St. Liduinaschool;
51. In de Langestraat te Enschede ter hoogte van Stadhuis Enschede;
52. In de Jupiterstraat te Enschede ter hoogte van Stichting Enschedese Speeltuinen;
53. In de Blekerstraat te Enschede ter hoogte van Stichting Vierkwart;
54. In het Stroink te Enschede ter hoogte van Stroinkhuis/OBS het Stroink;
55. In de Regulusstraat te Enschede ter hoogte van 't Proathuis;
56. In de Minkmaatstraat te Enschede ter hoogte van Voetbalvereniging VOSTA;
57. In de Velveweg te Enschede ter hoogte van Wijkvoorziening Lumen;
58. In de Veldhoflanden te Enschede ter hoogte van Wooncentrum het Veldhof.

Situatieschetsen

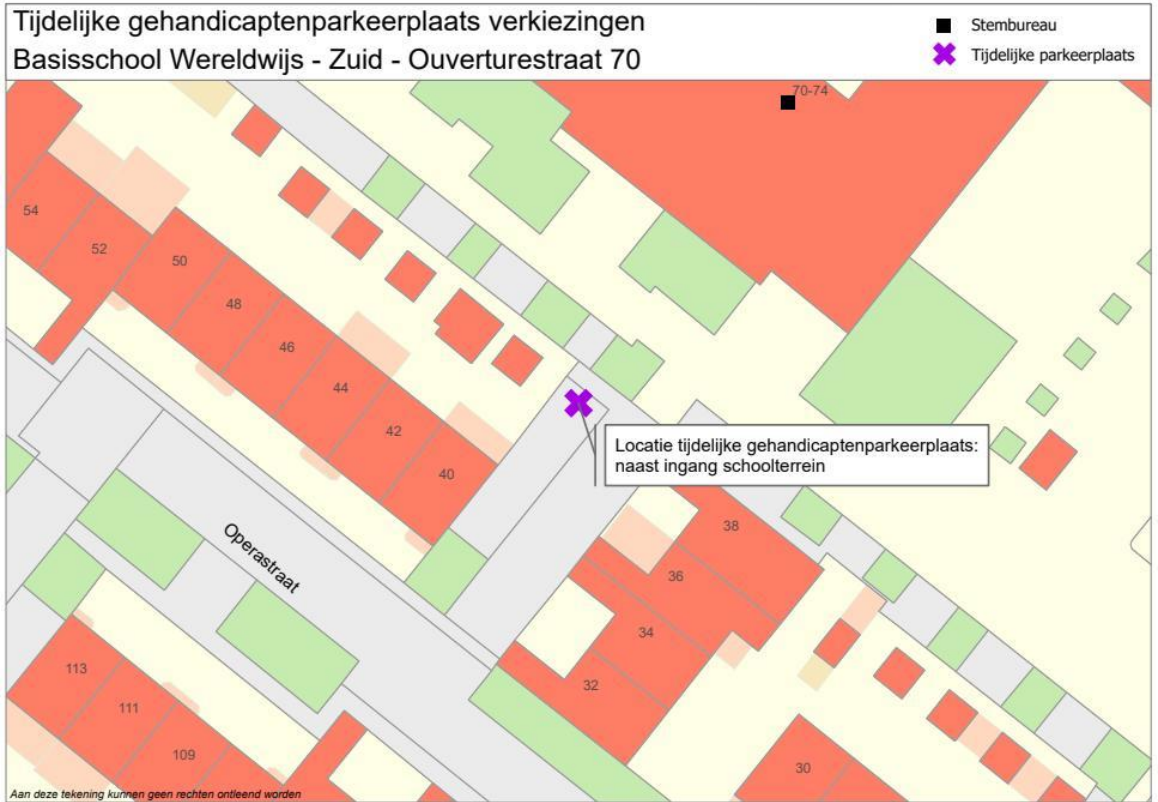
1.



2.



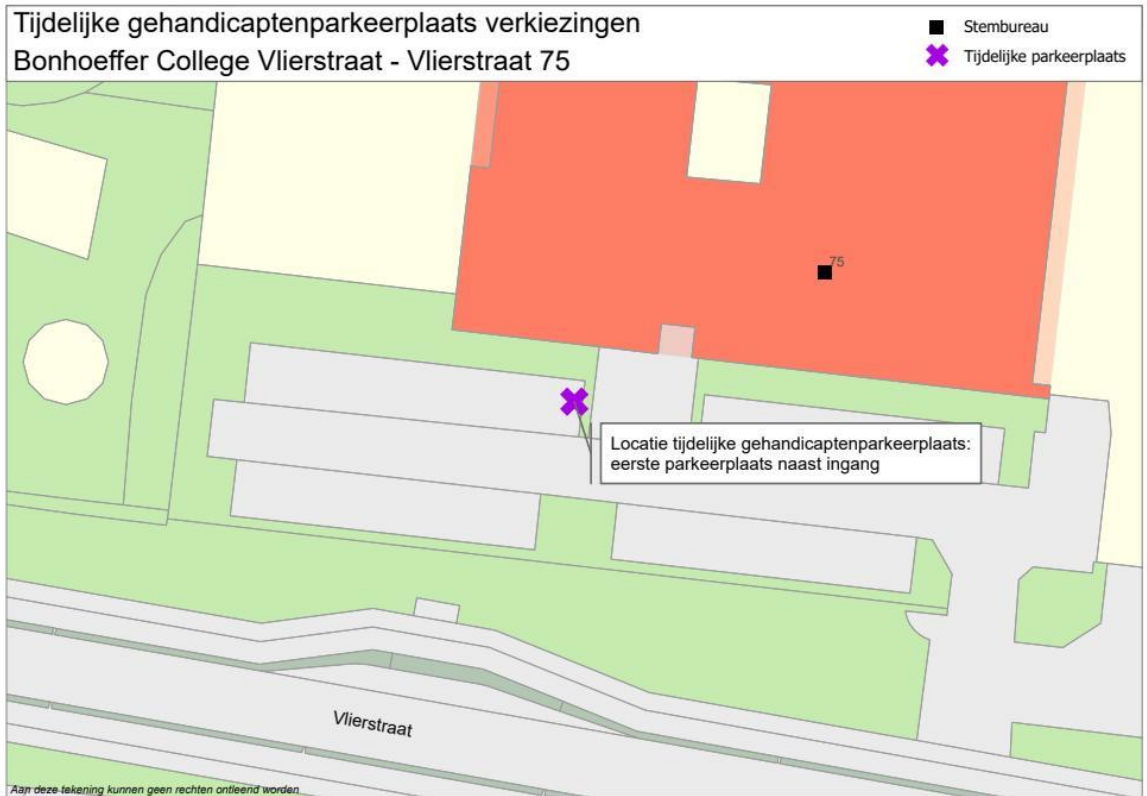
3.



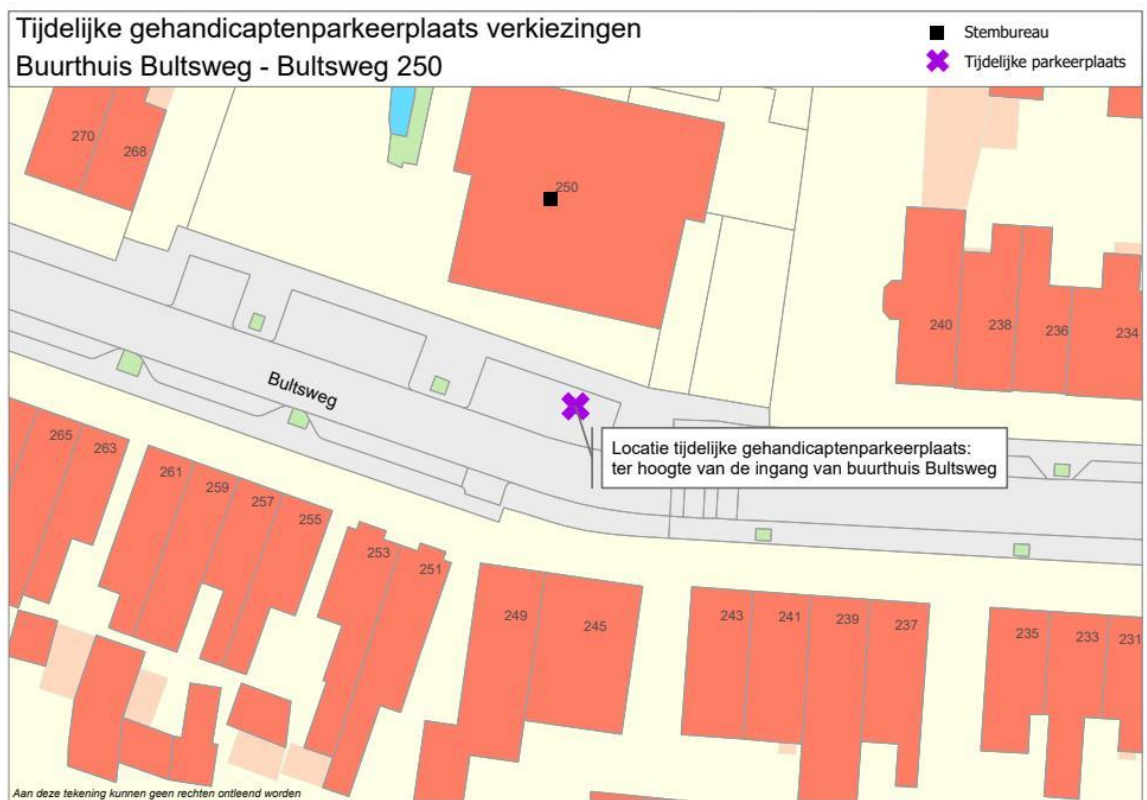
4.



5.



6.



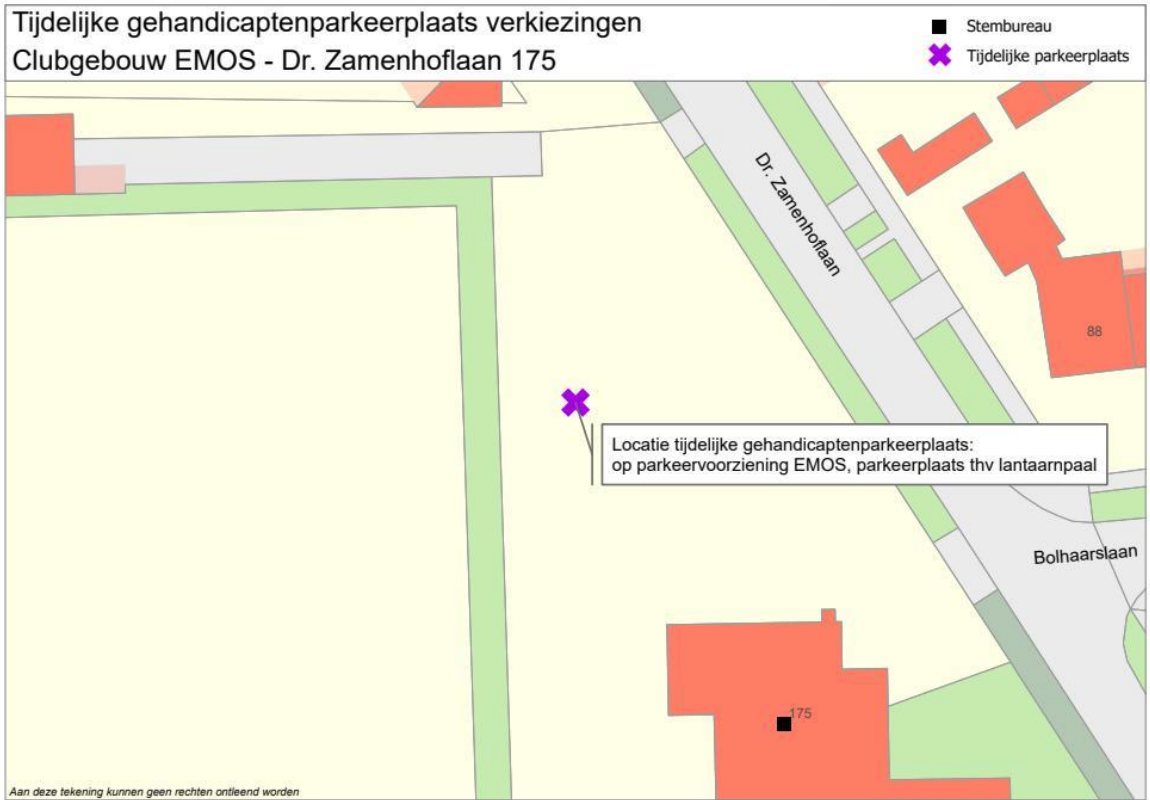
7.



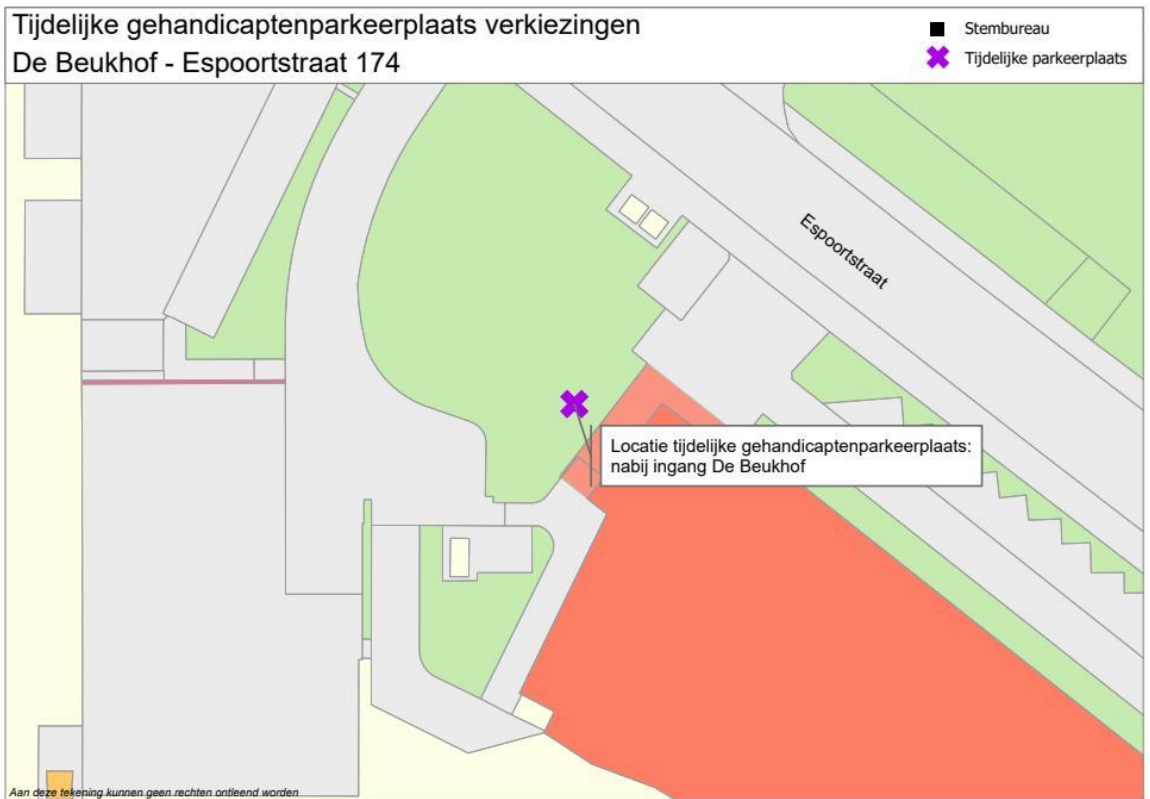
8.



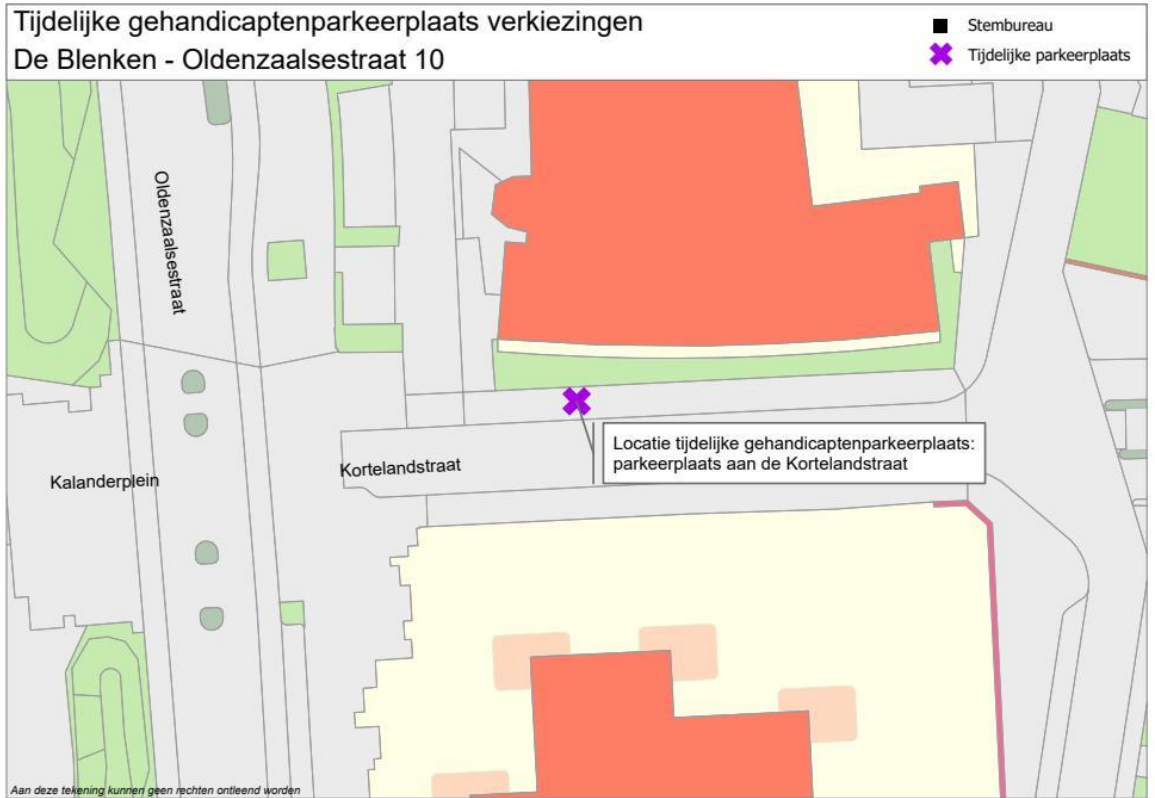
9.



10.



11.



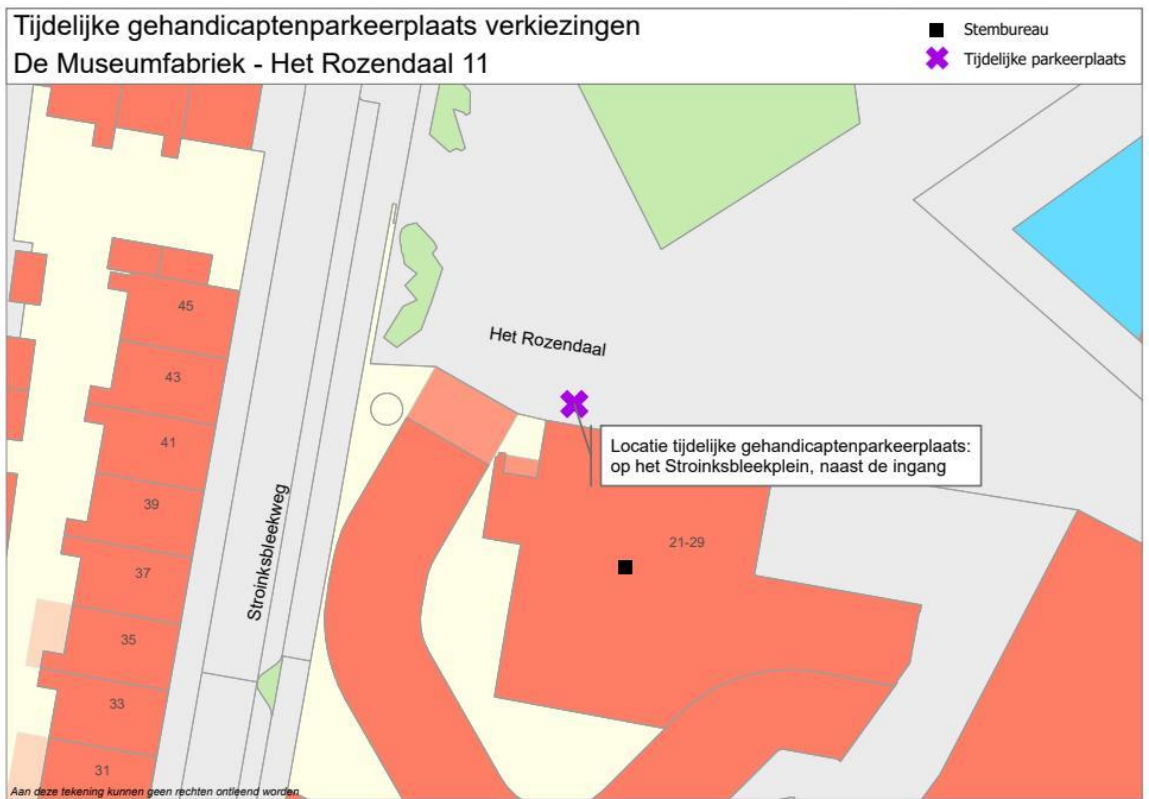
12.



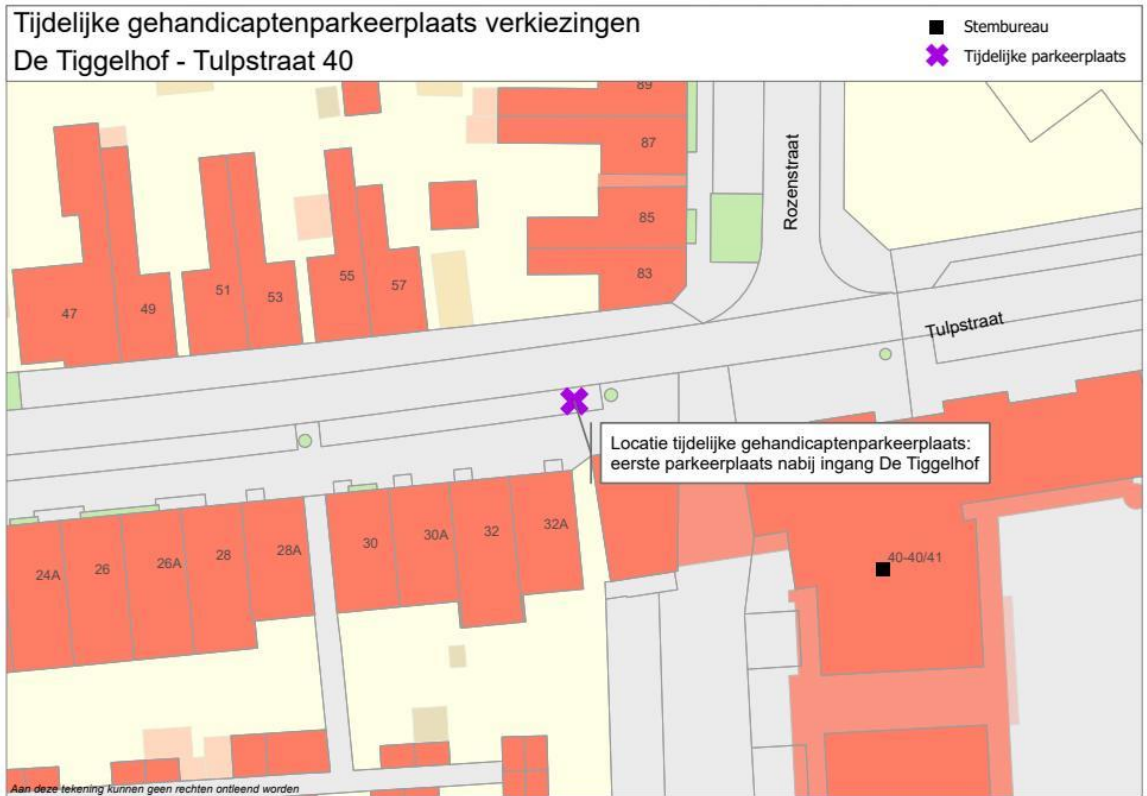
13.



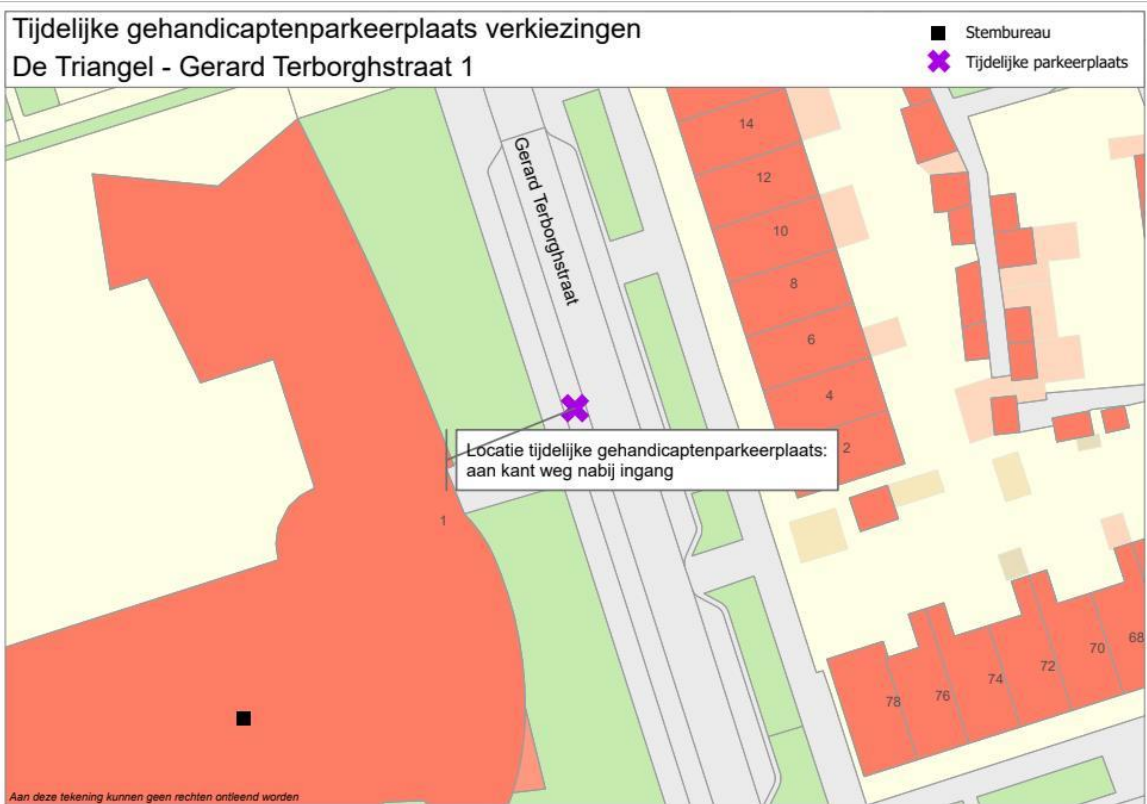
14.



15.



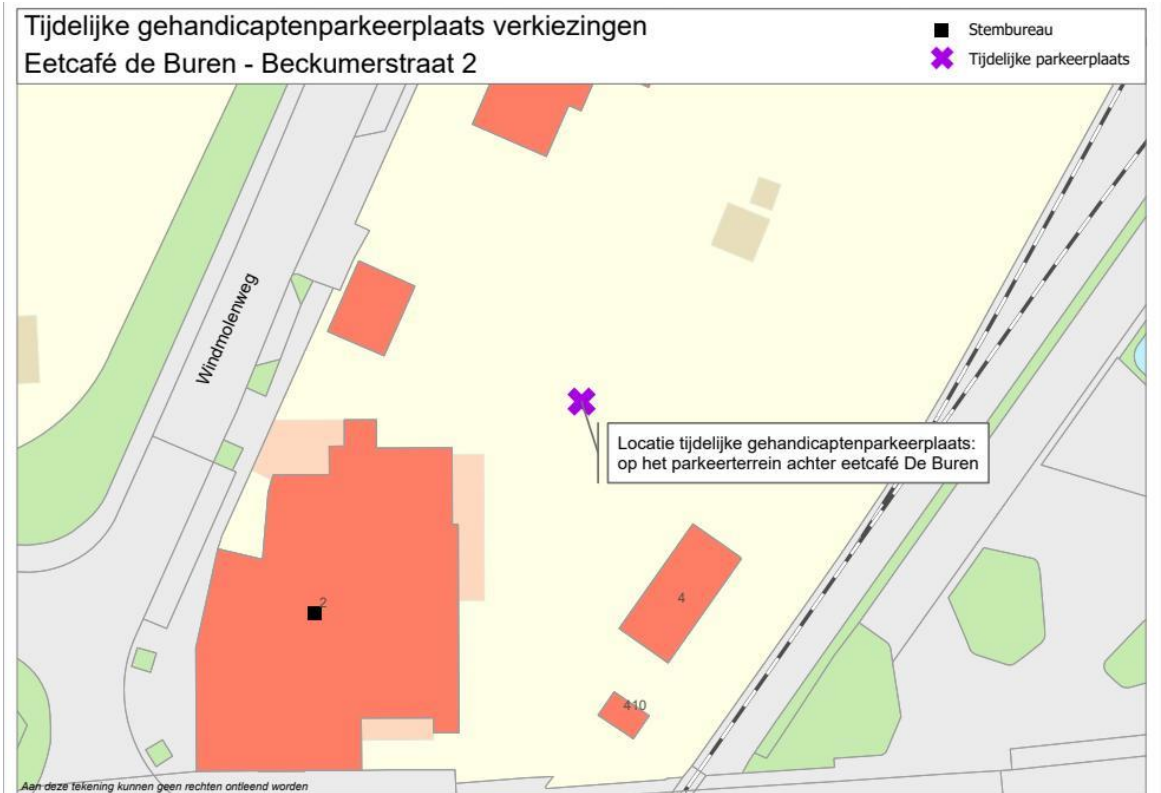
16.



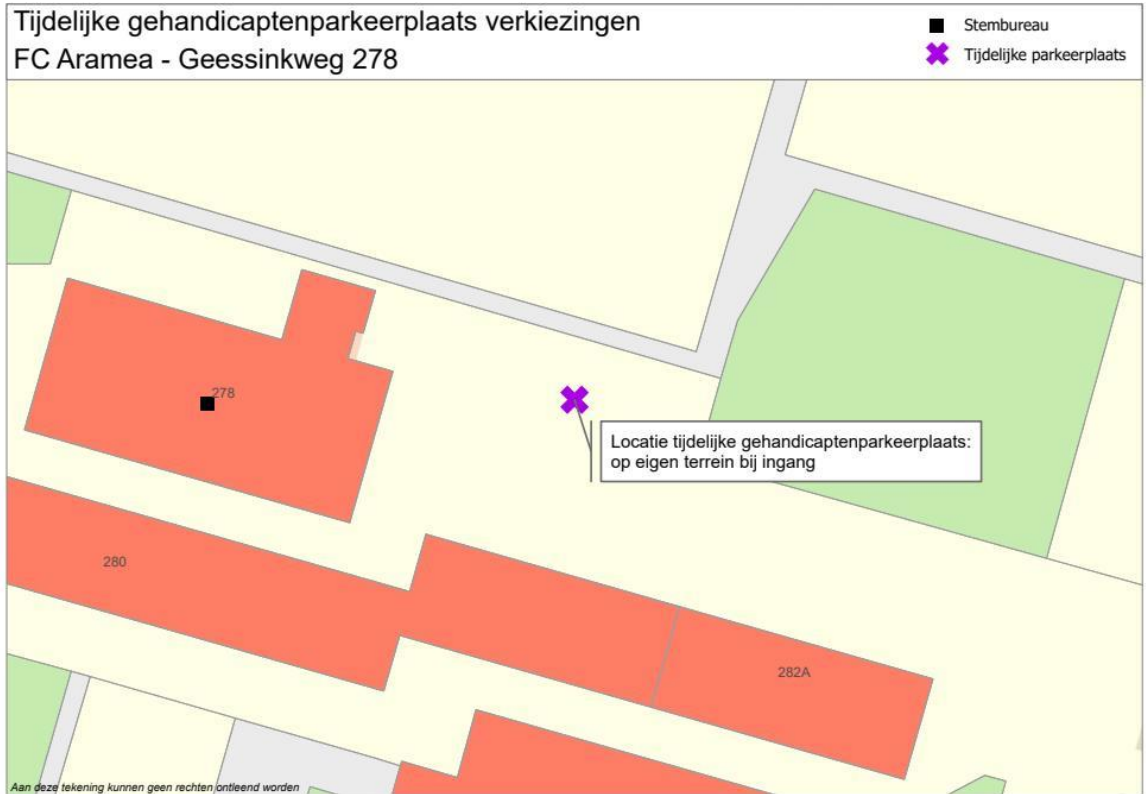
17.



18.



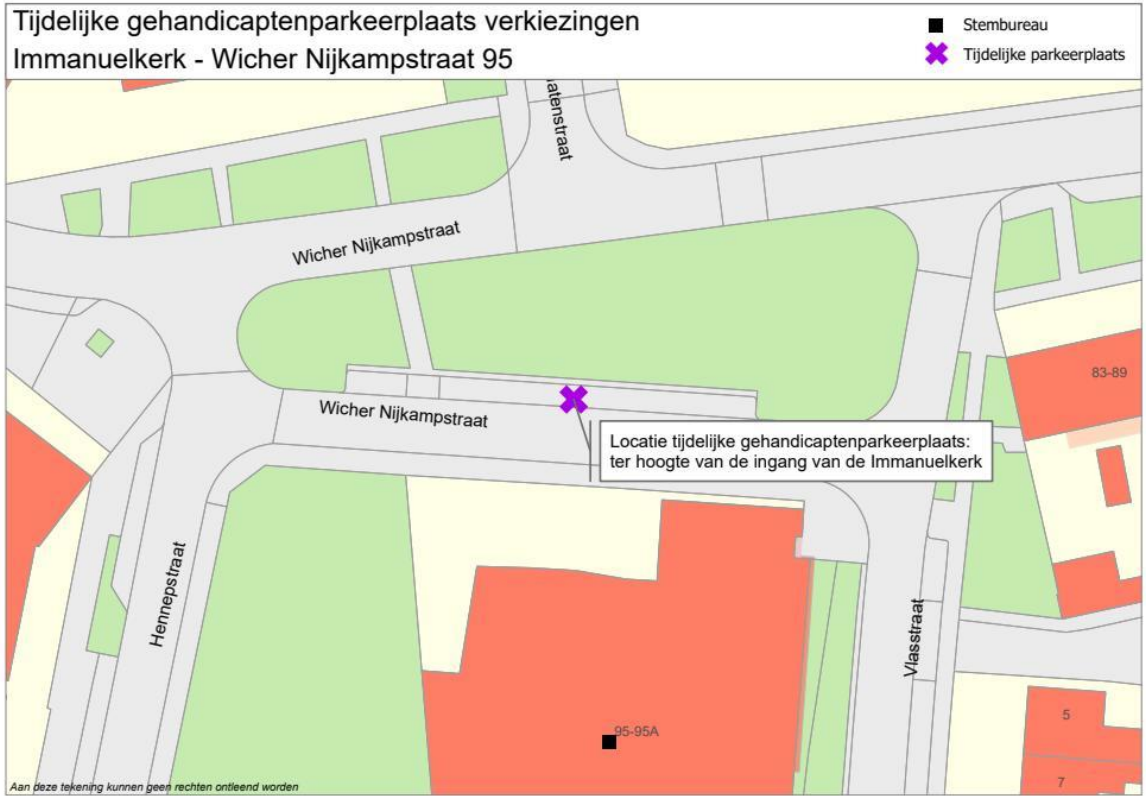
19.



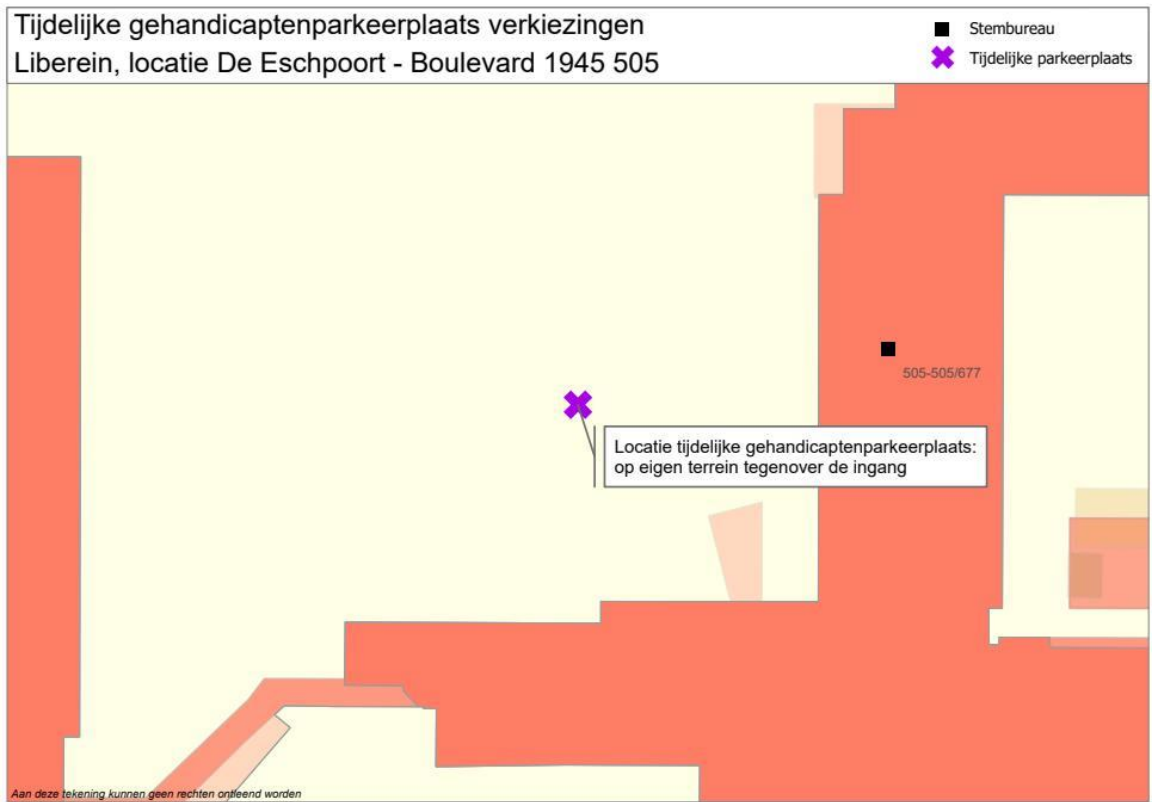
20.



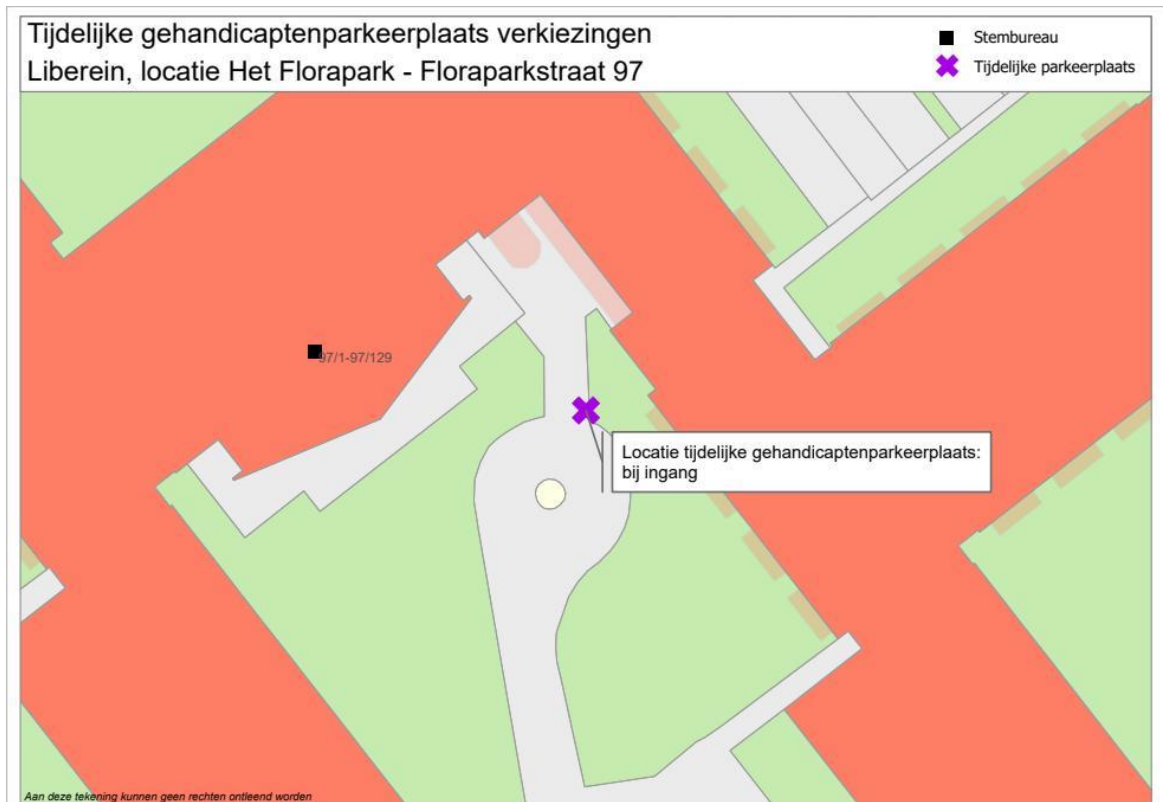
21.



22.



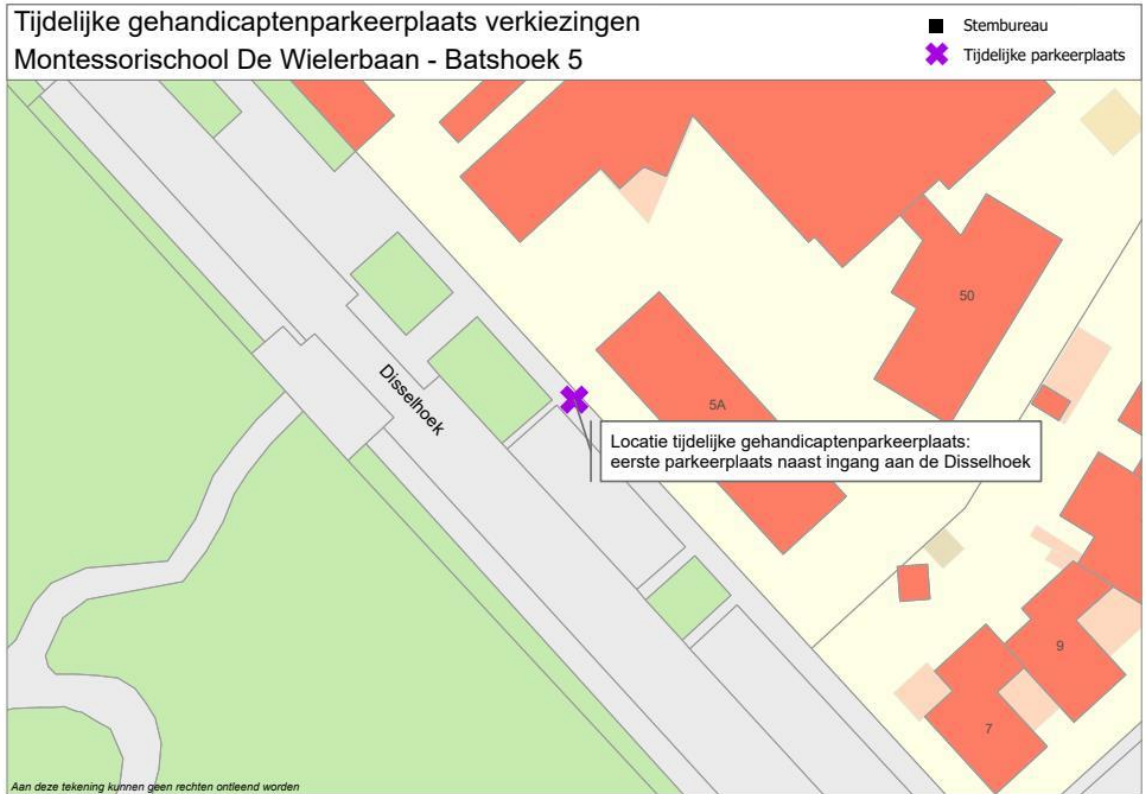
23.



24.



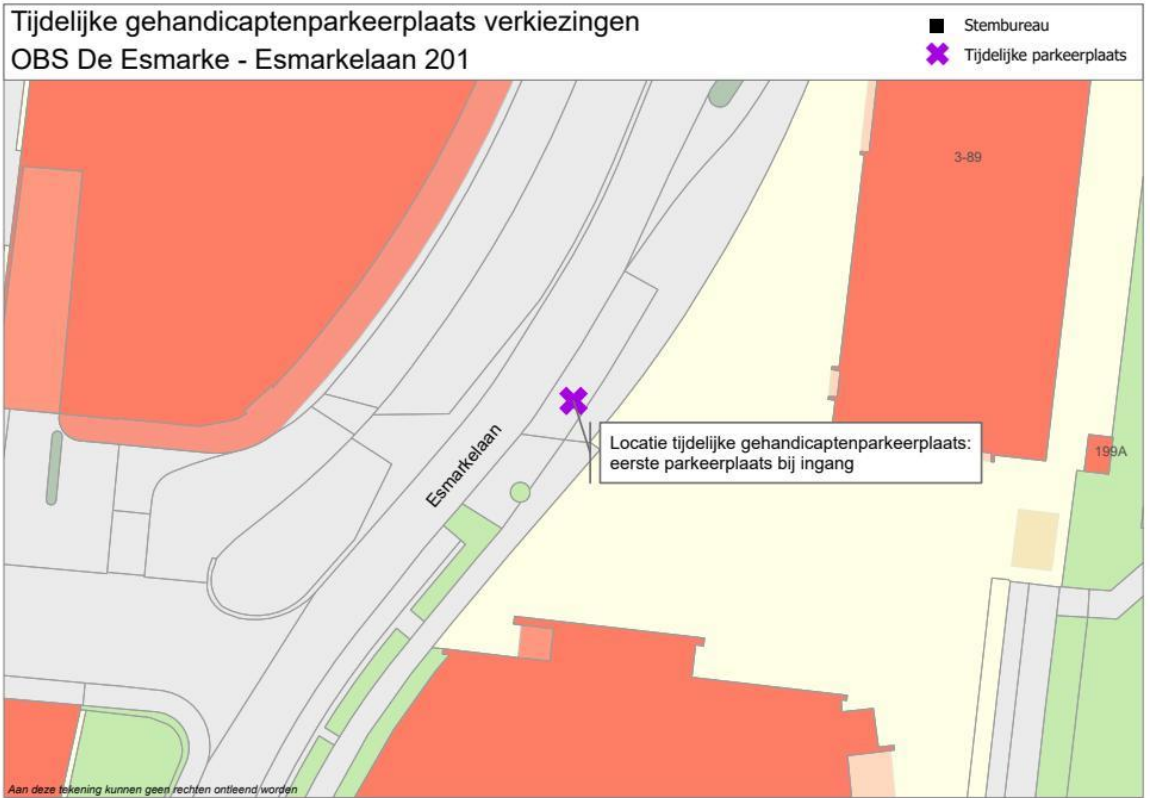
25.



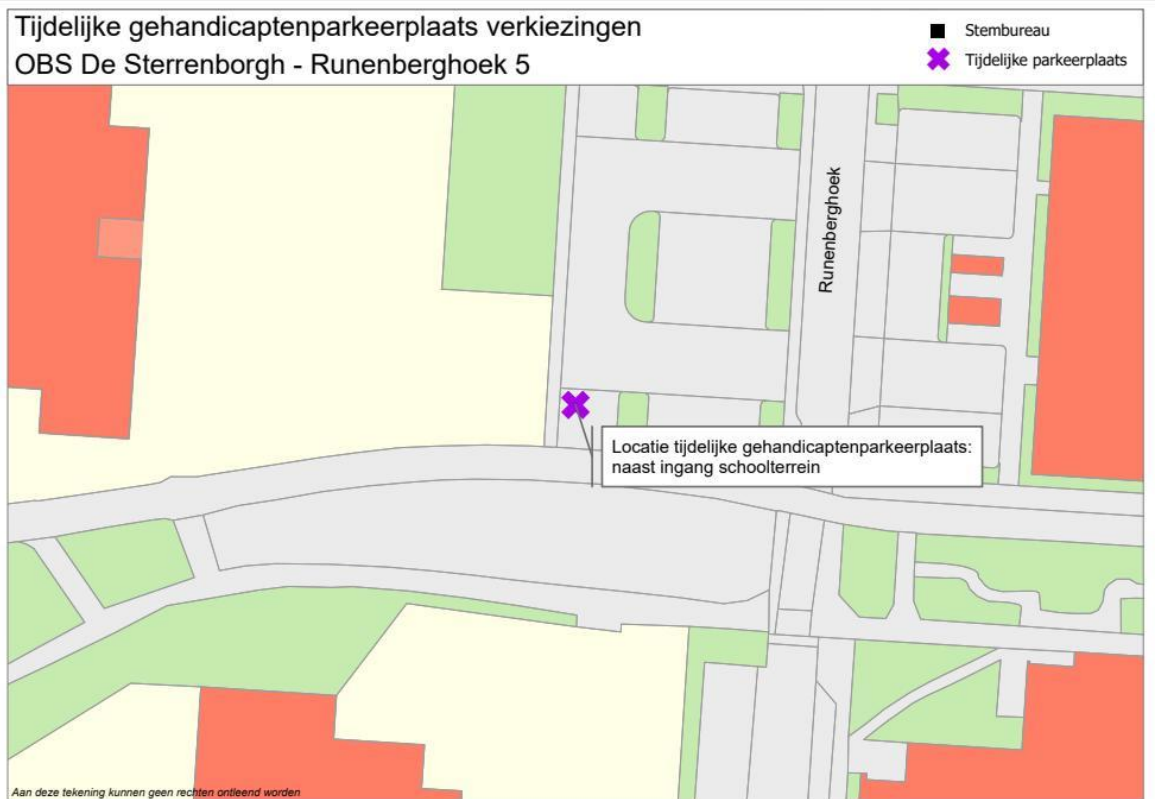
26.



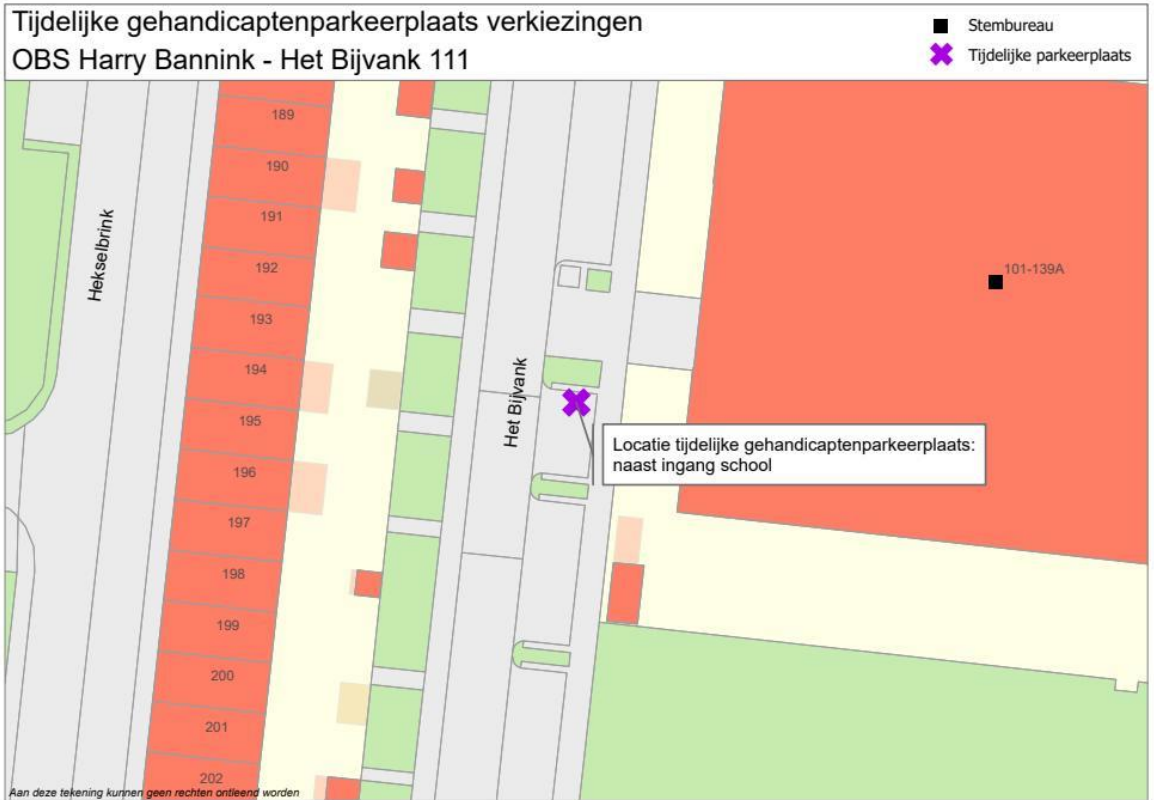
27.



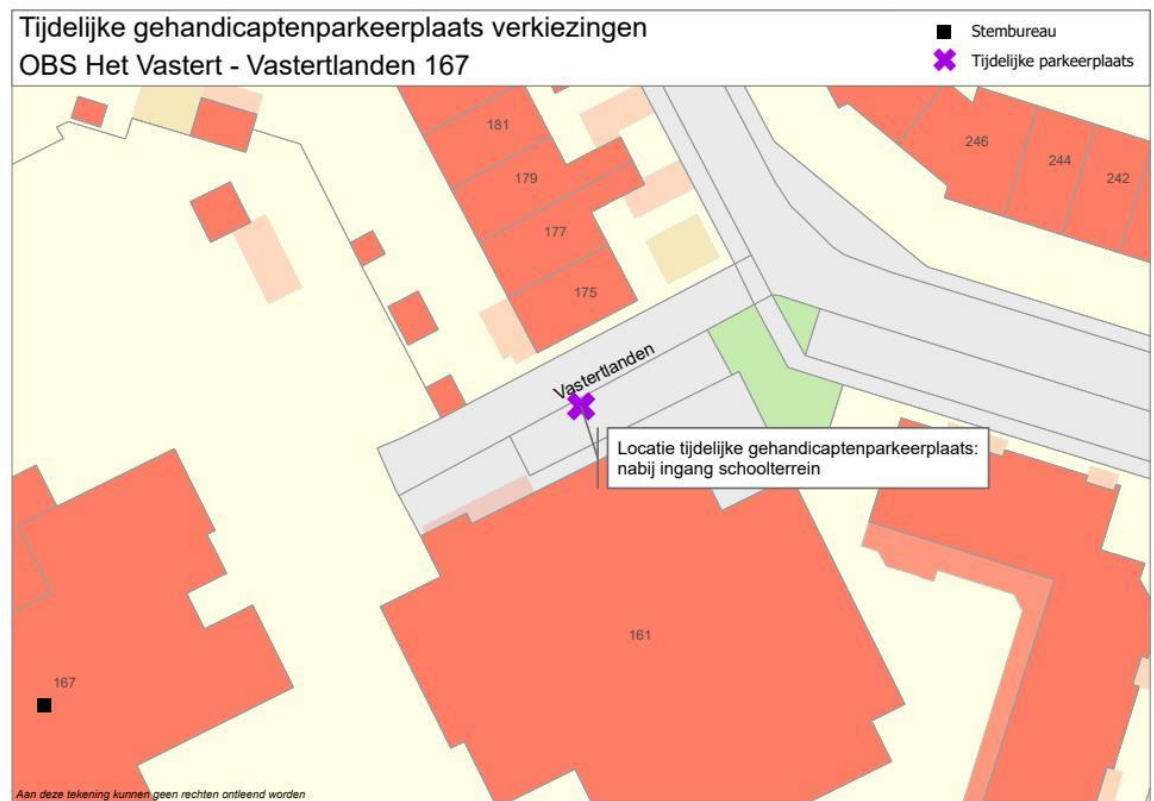
28.



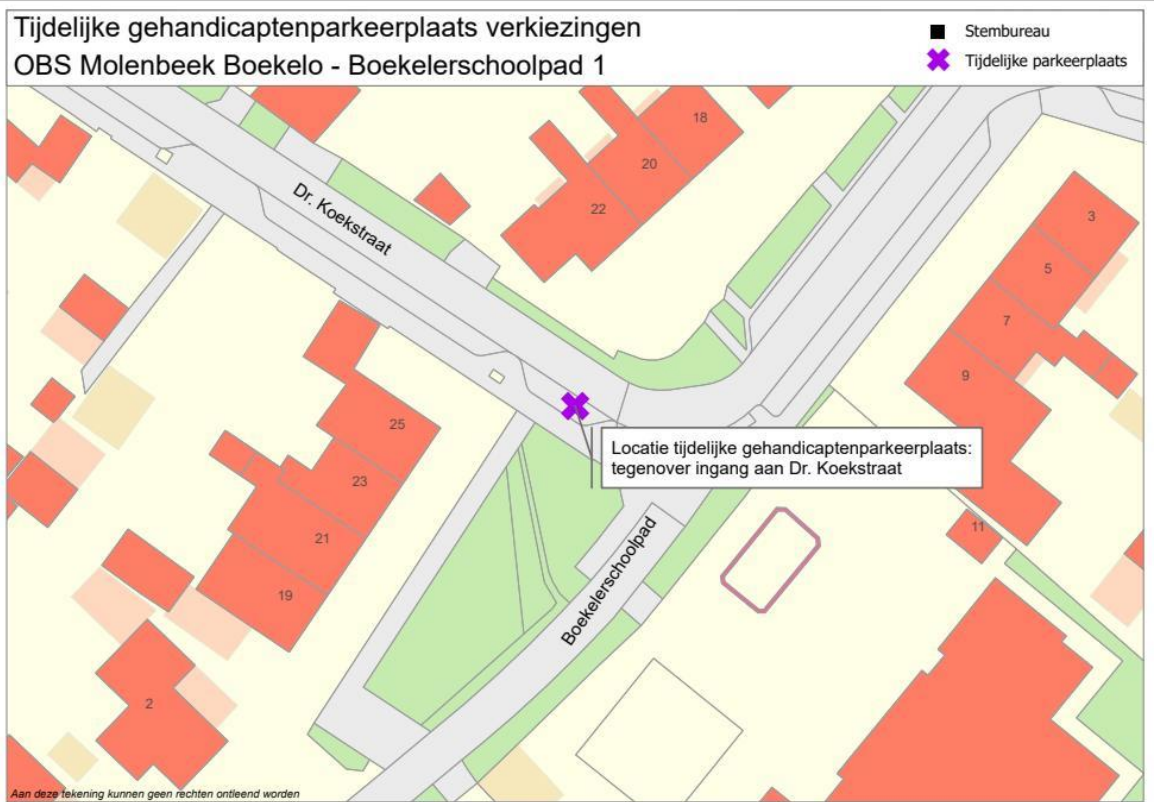
29.



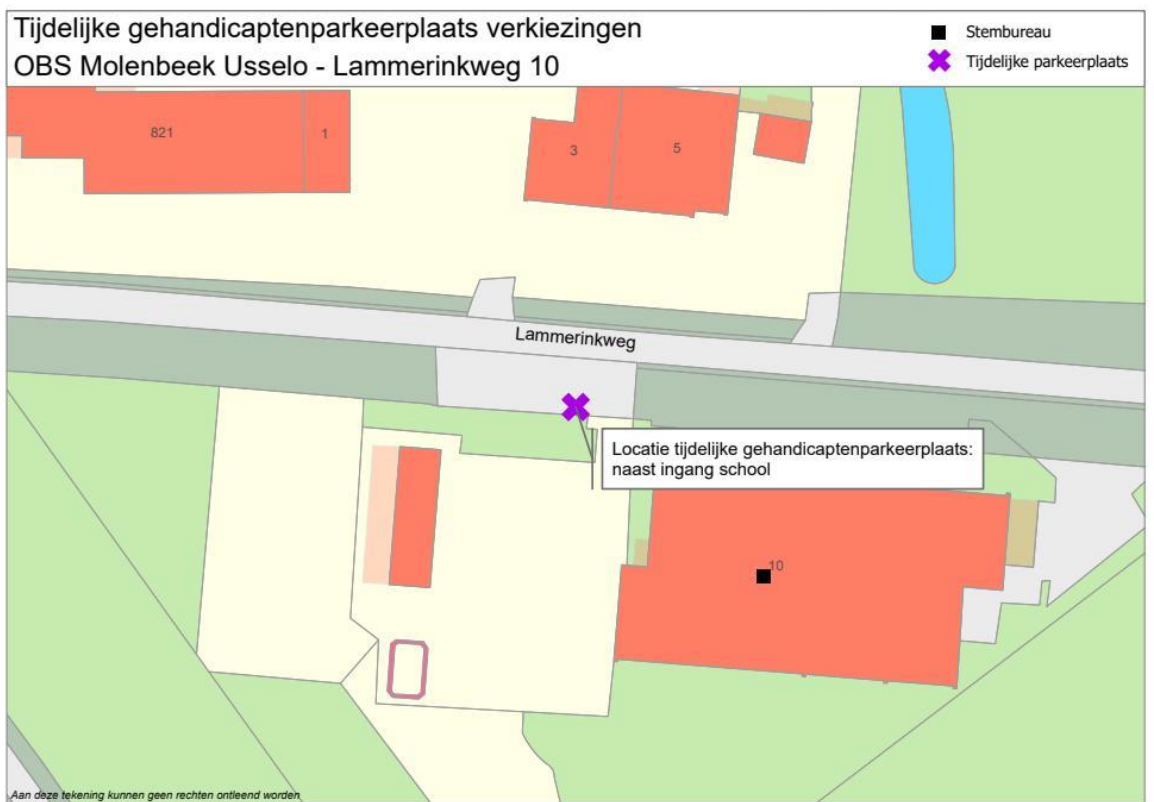
30.



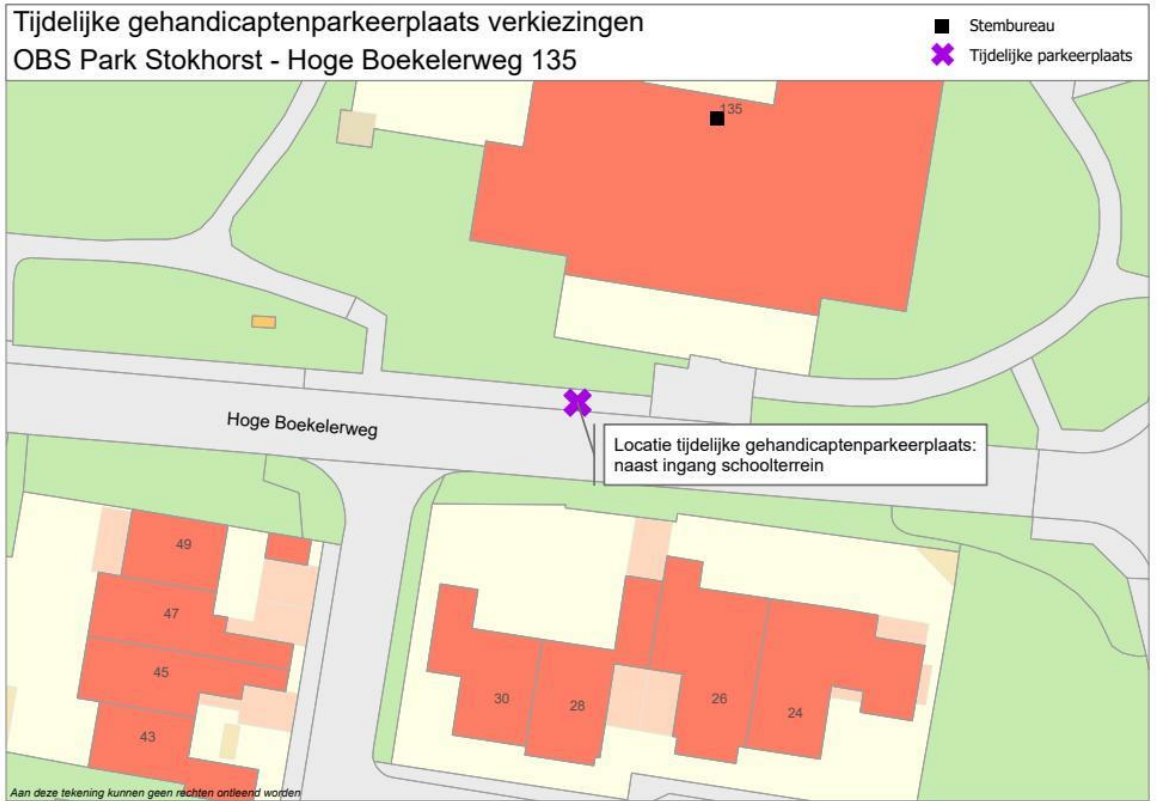
31.



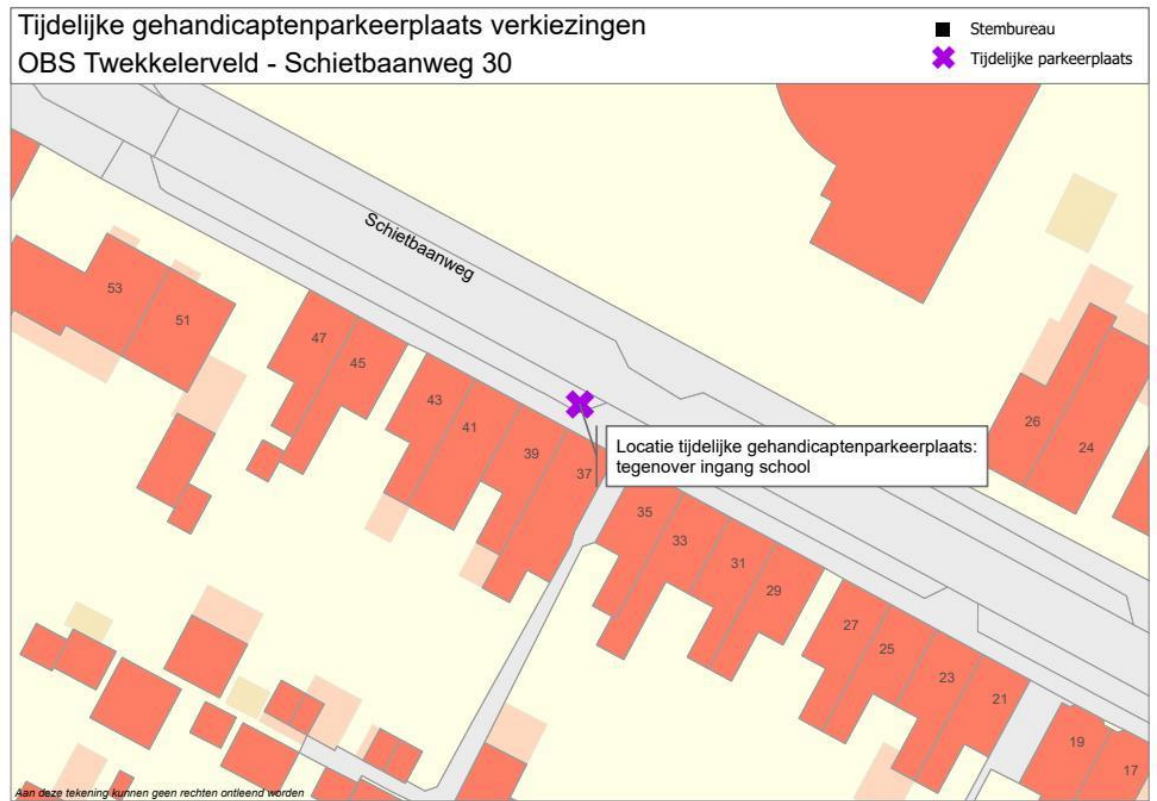
32.



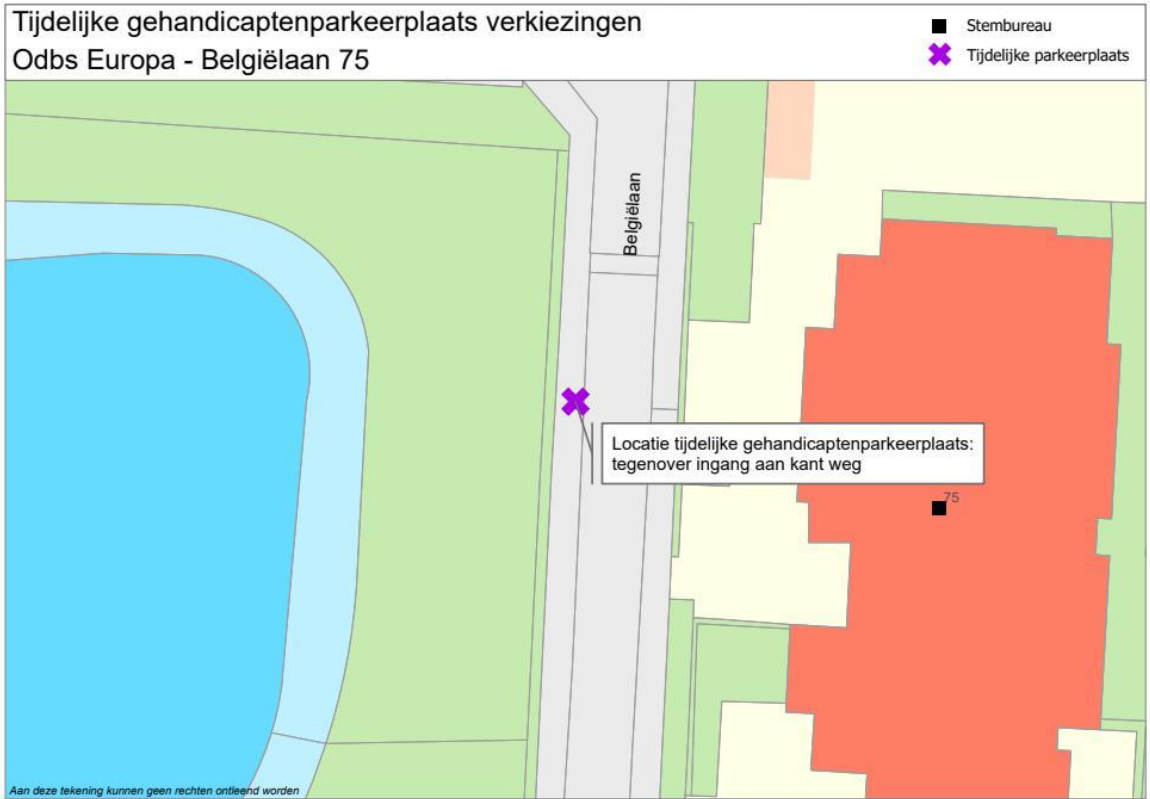
33.



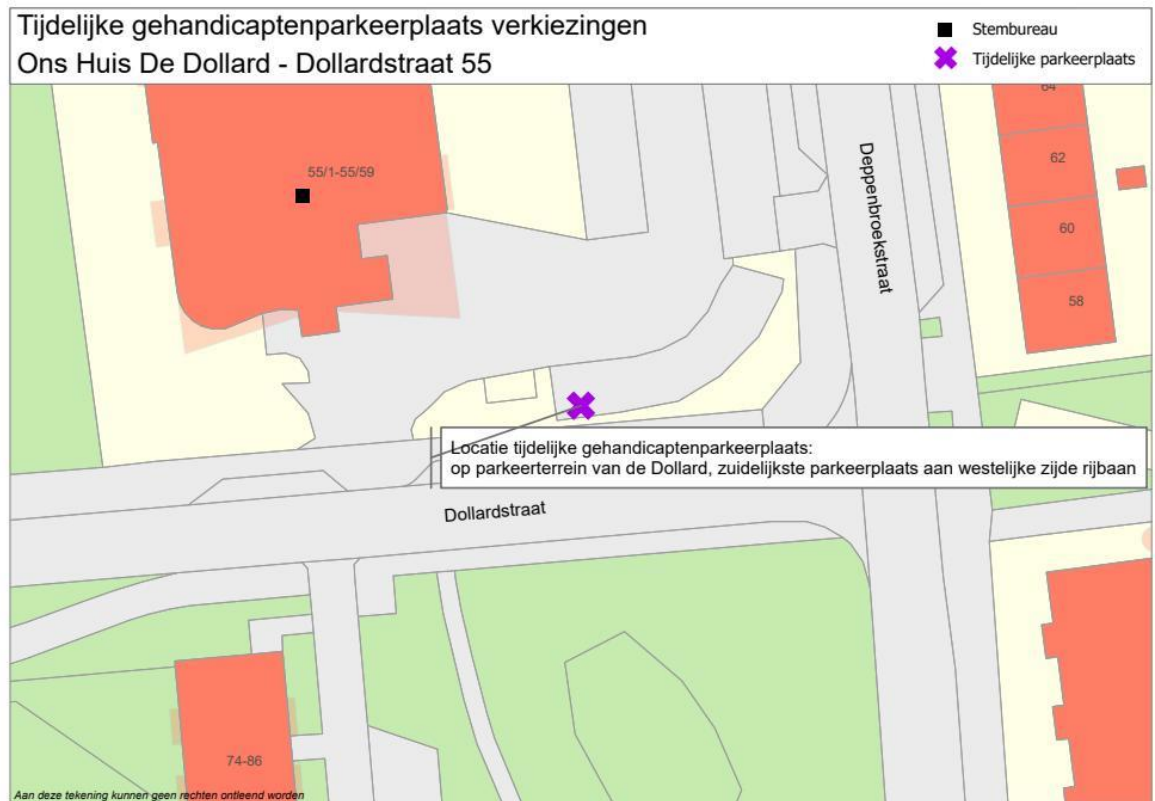
34.



35.



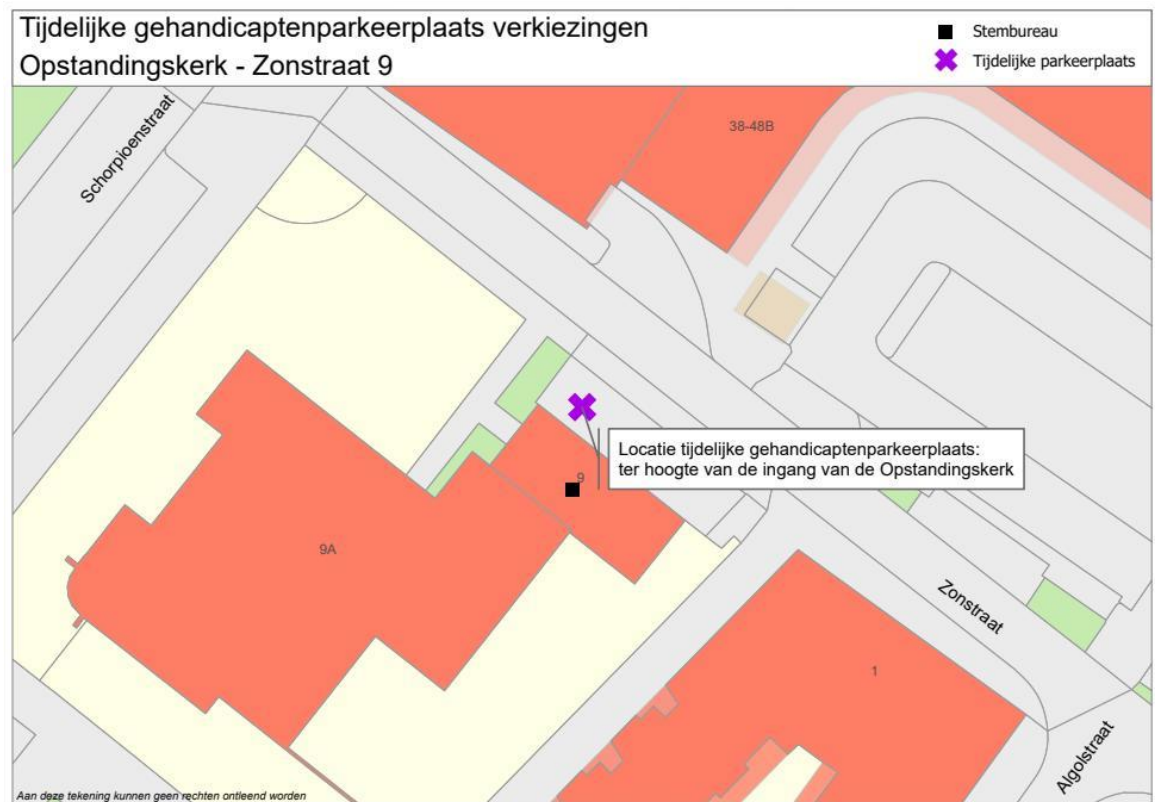
36.



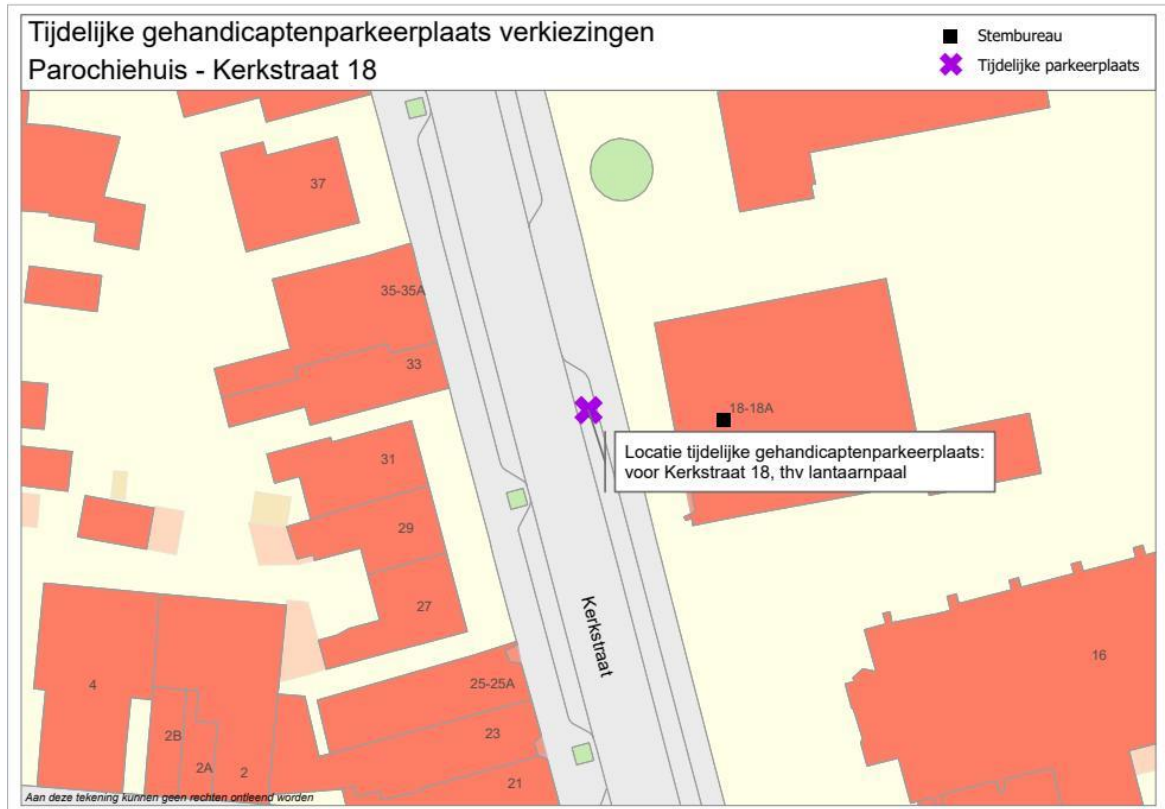
37.



38.



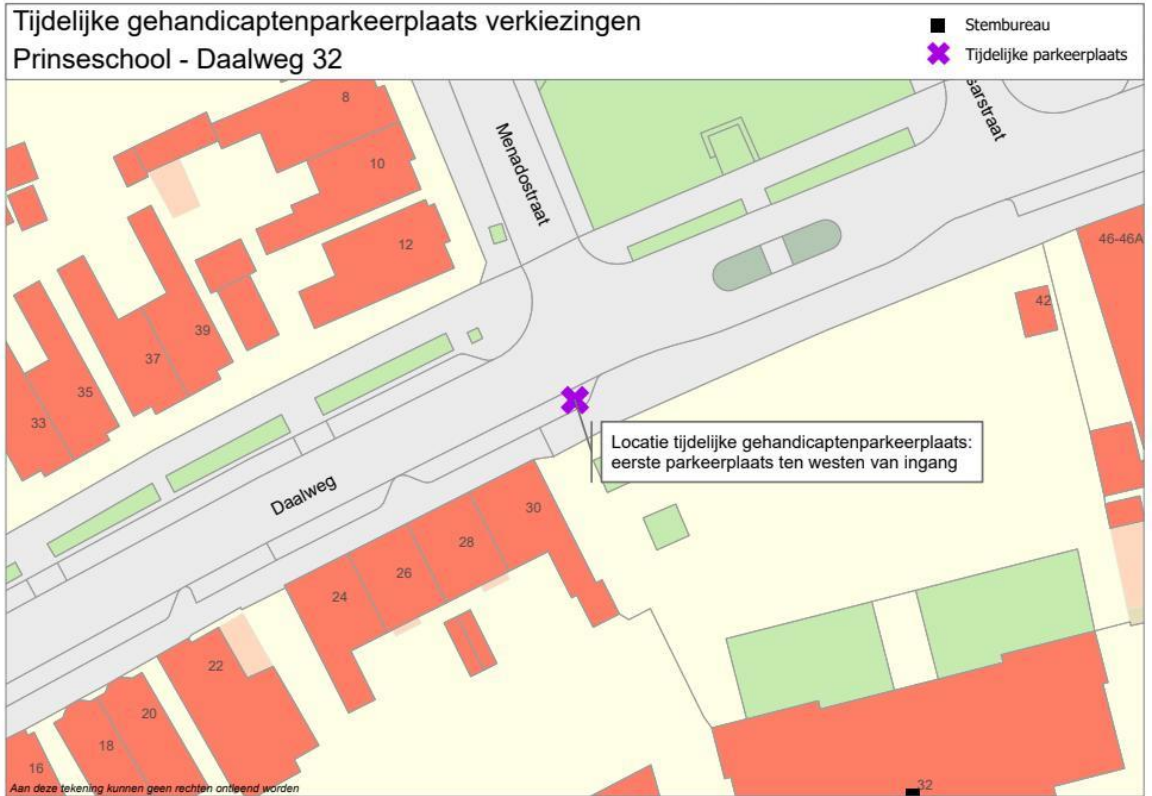
39.



40.



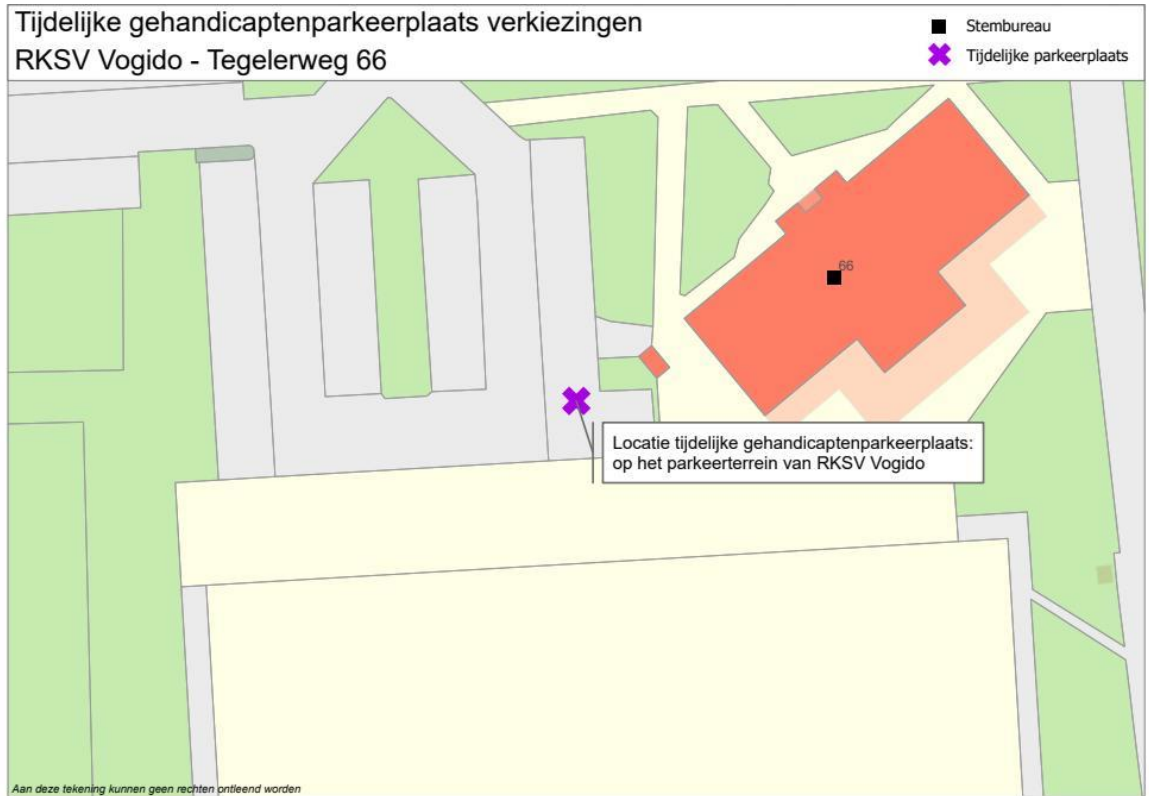
41.



42.



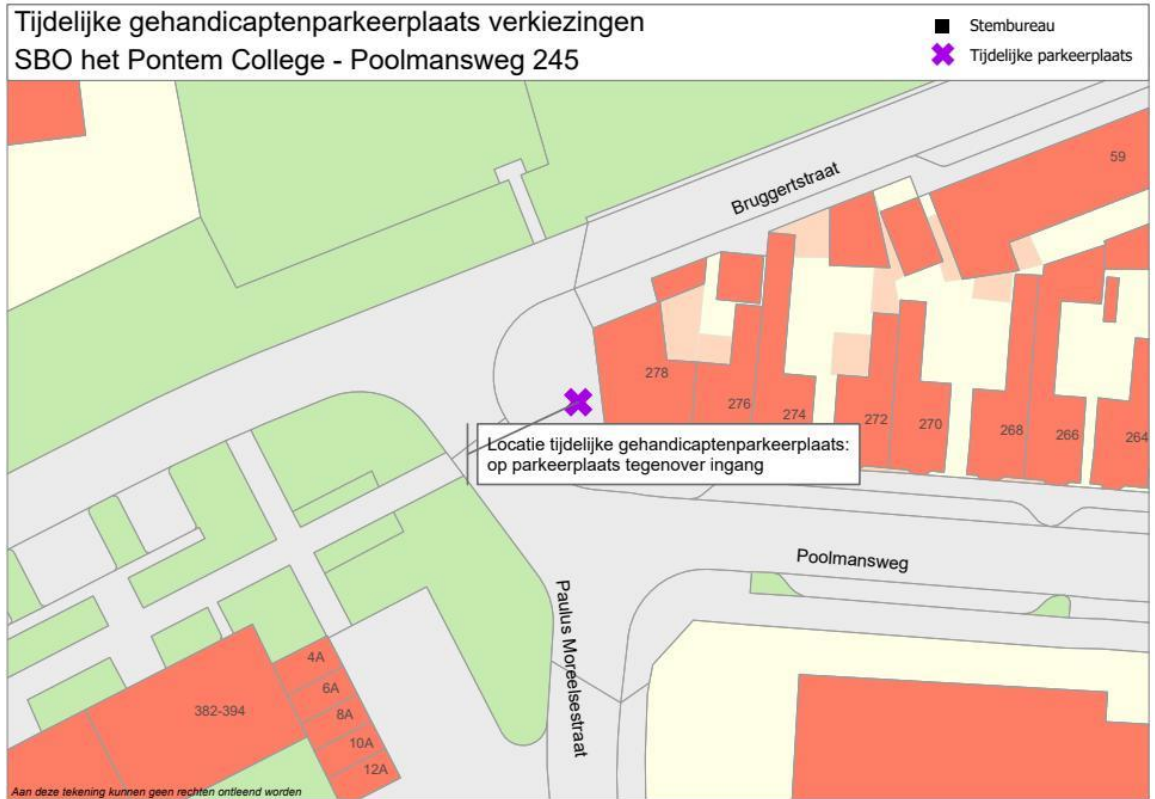
43.



44.



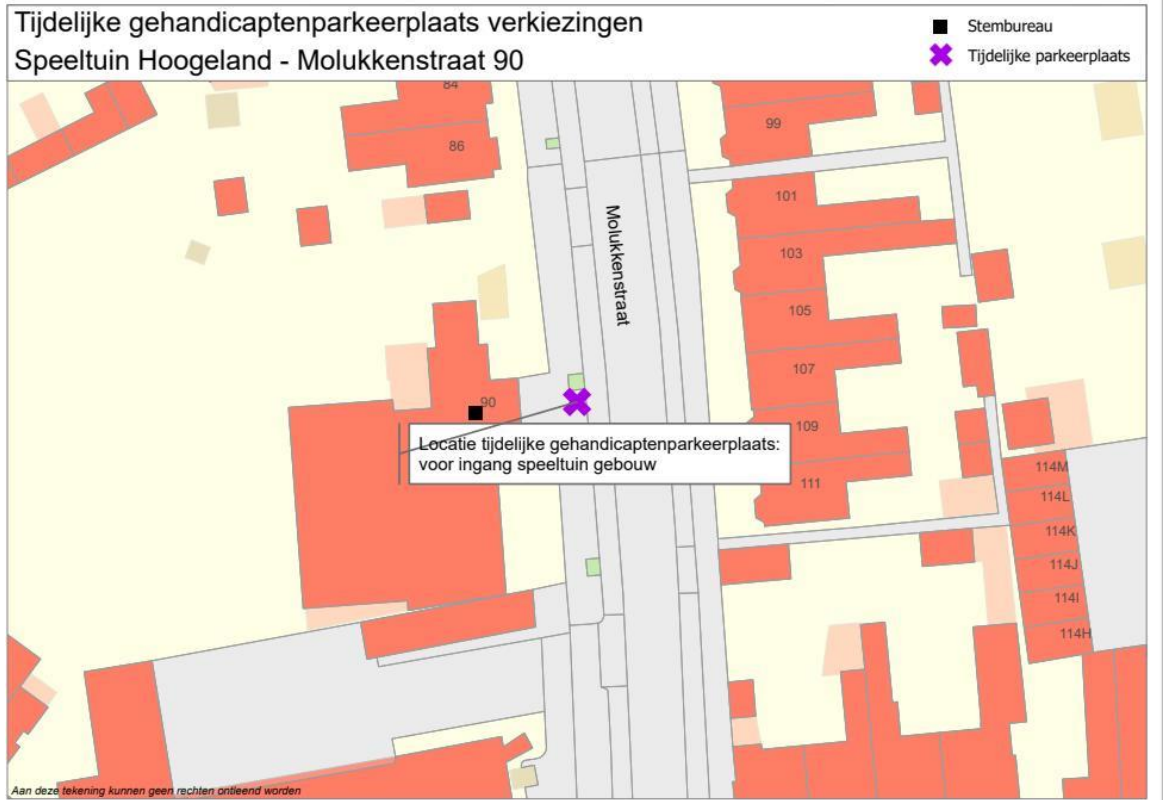
45.



46.



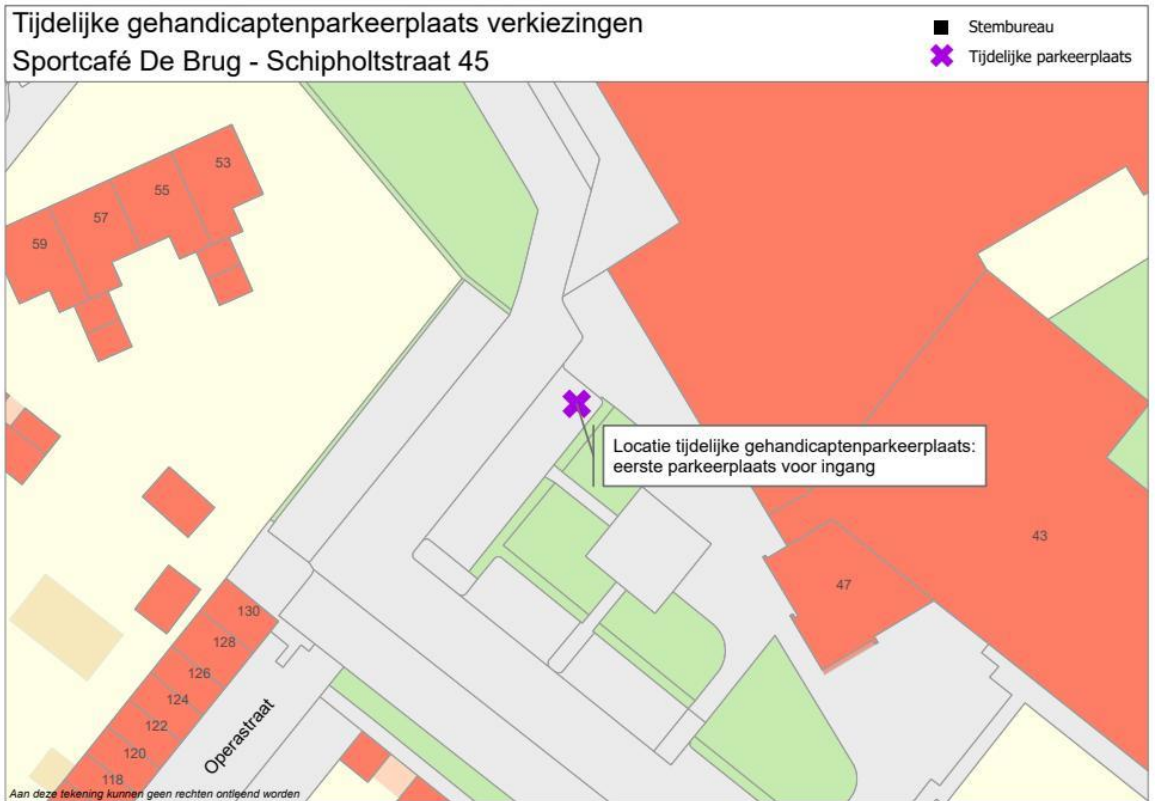
47.



48.



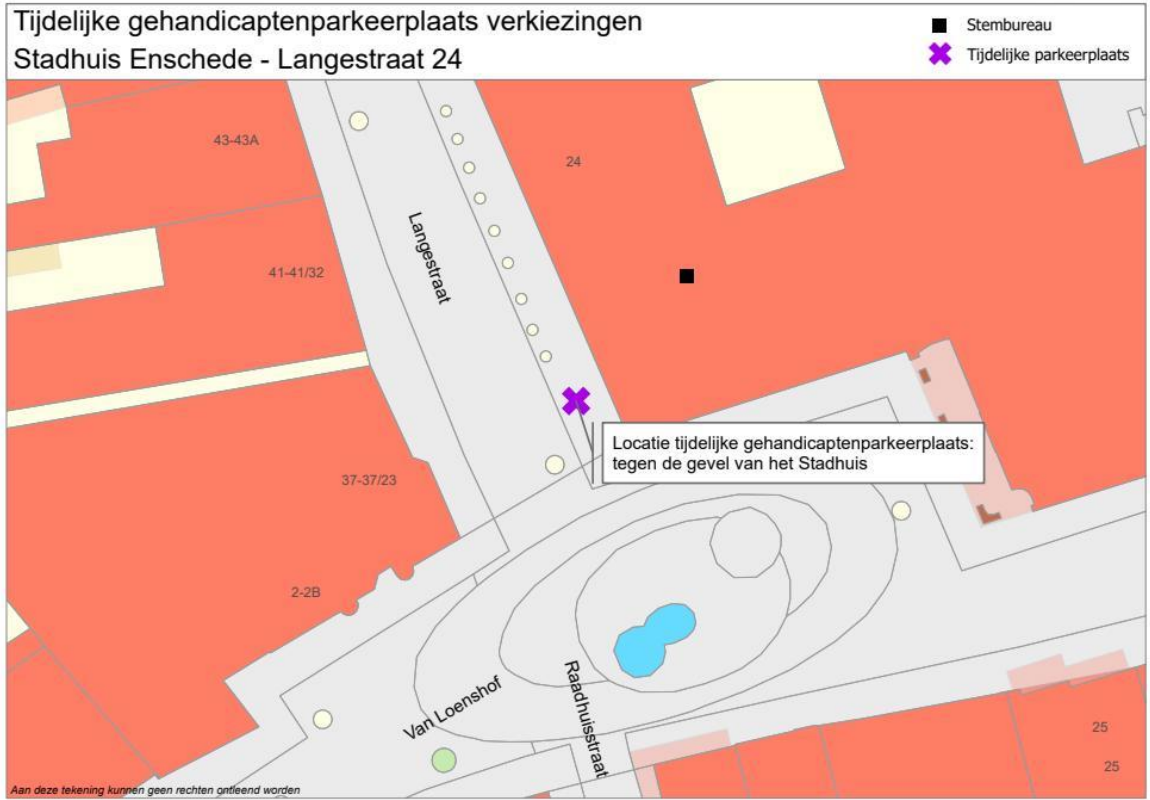
49.



50.



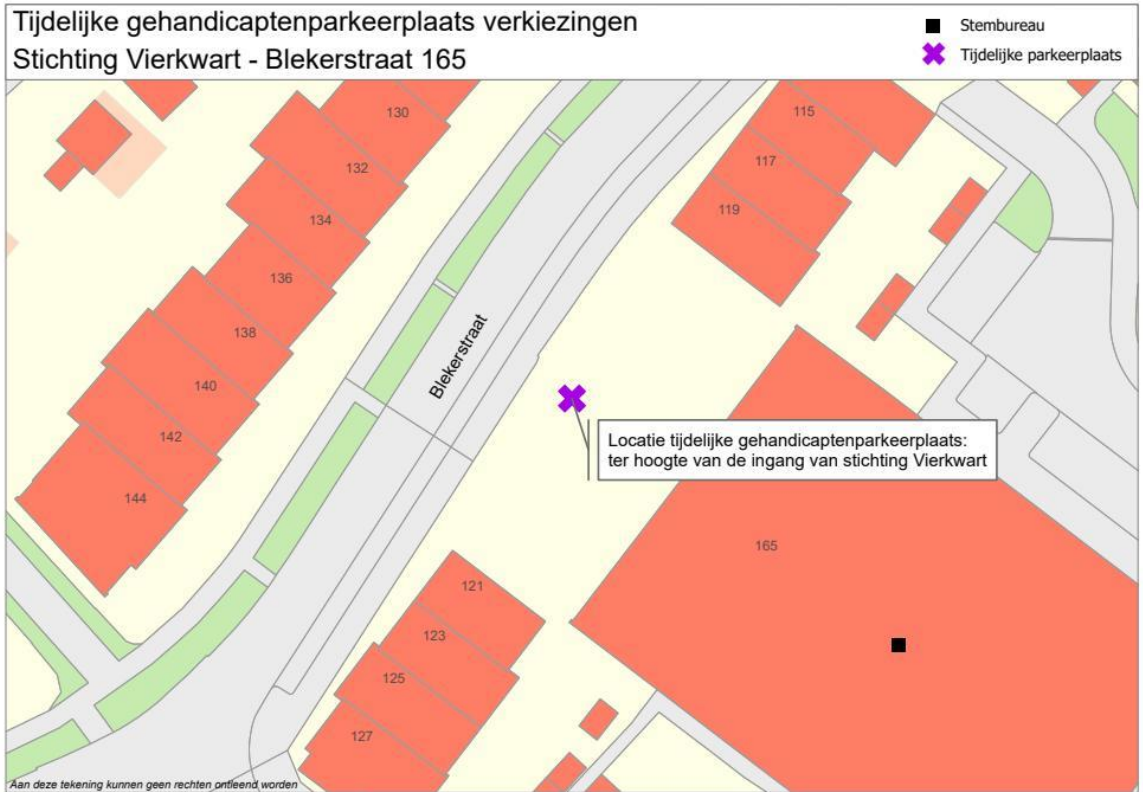
51.



52.



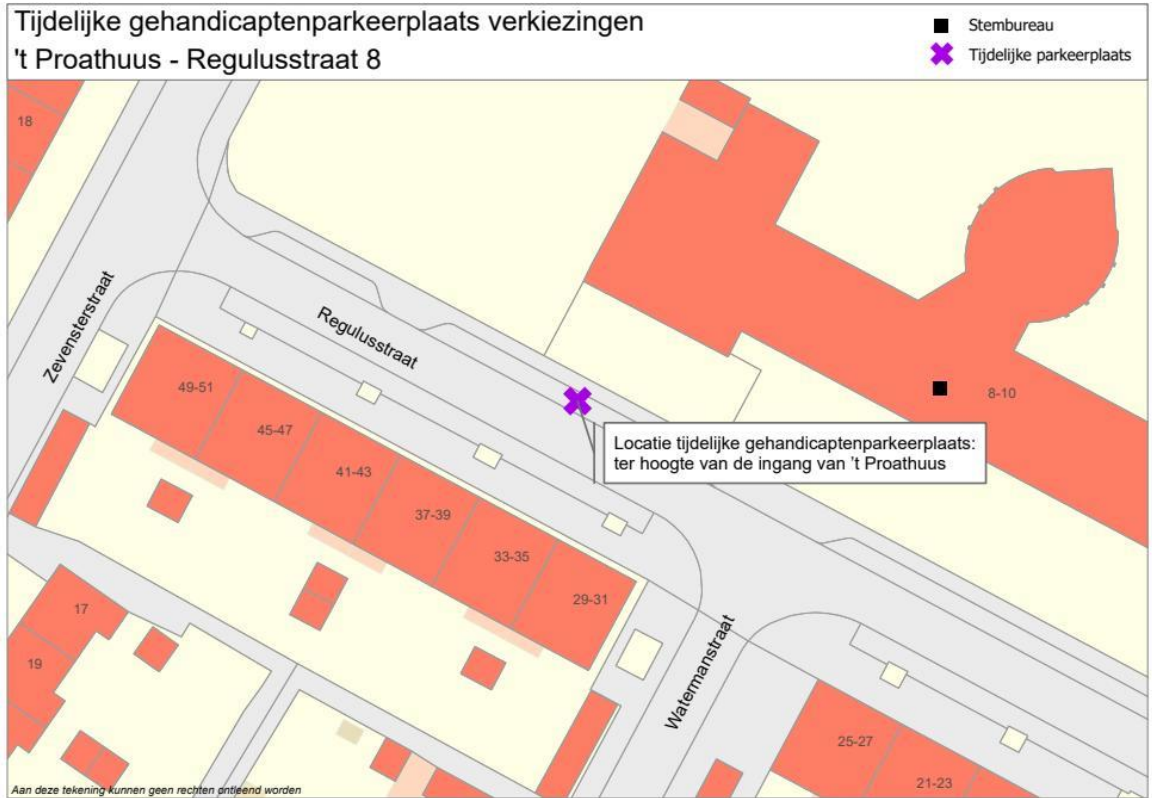
53.



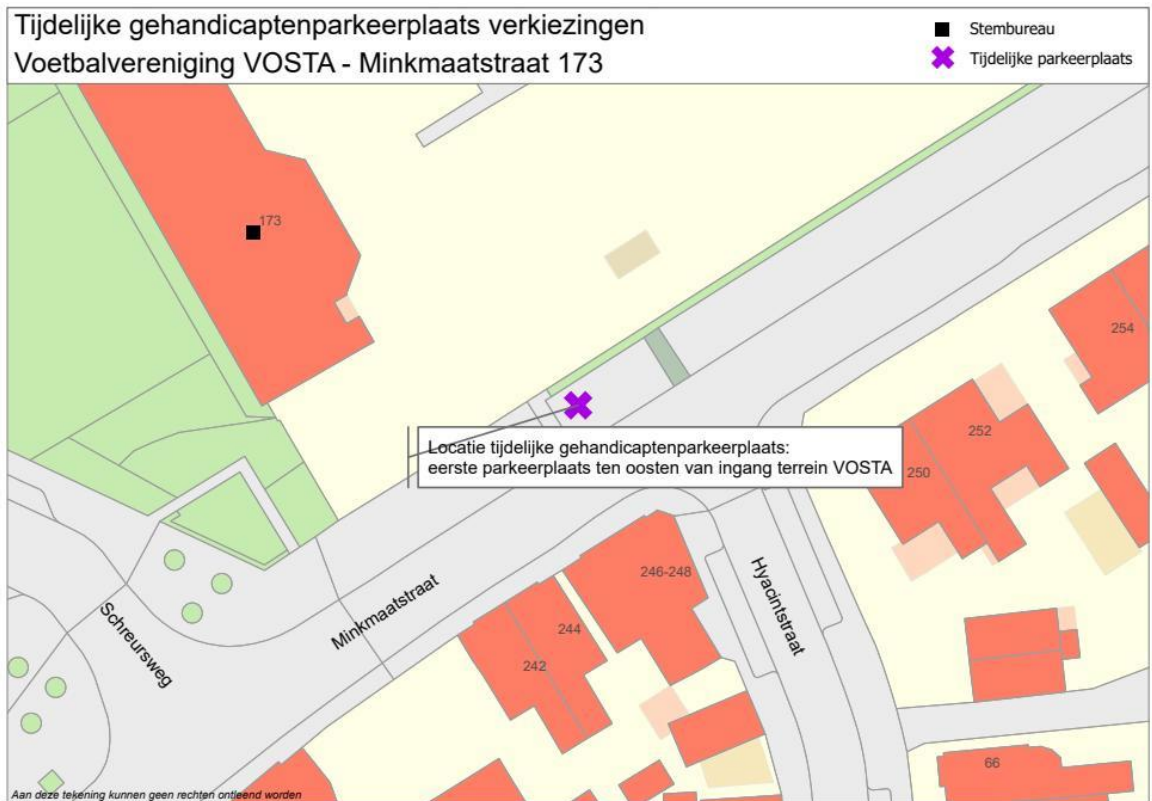
54.



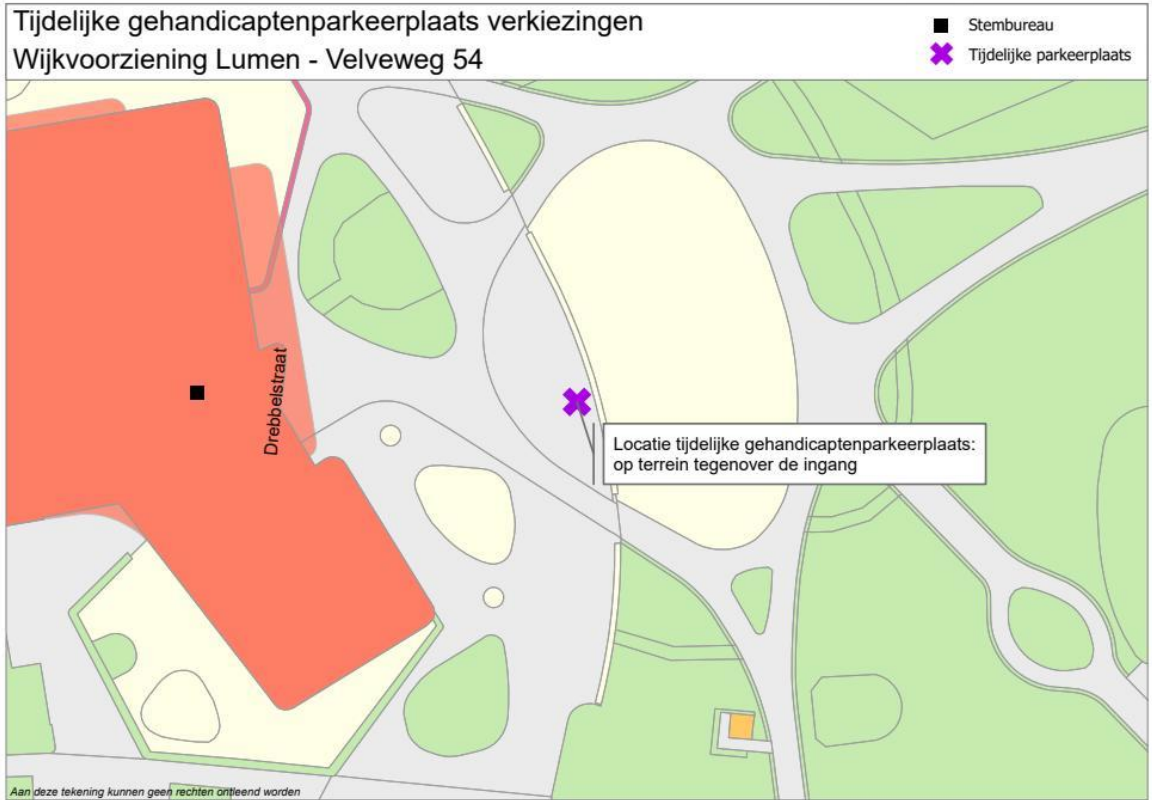
55.



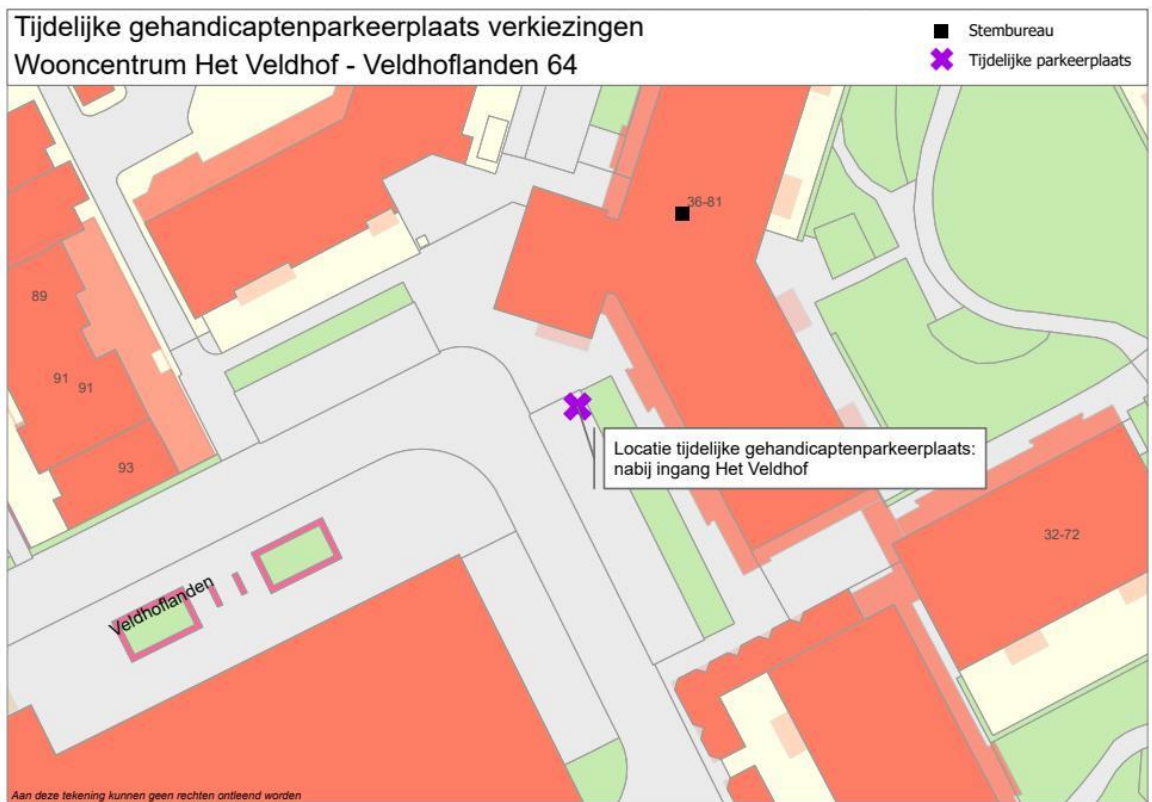
56.



57.



58.



Aldus vastgesteld op 8 november 2023,

Burgemeester en Wethouders van Enschede,

namens dezen,

*Gerdy Walgemoet,
afdeling Bestemmen & Vergunnen*

Bezwaar

Op grond van de Algemene wet bestuursrecht kan iedereen van wie het belang rechtstreeks bij een besluit is betrokken, hiertegen een bezwaarschrift indienen. Dit moet gebeuren binnen zes weken na de dag waarop burgemeester en wethouders het besluit hebben verzonden.

Het bezwaarschrift moet worden gericht aan Burgemeester en Wethouders, Commissie Bezwaarschriften, Postbus 20, 7500 AA te Enschede. In het bezwaarschrift moeten in ieder geval de volgende onderwerpen opgenomen zijn:

- uw naam en adres;
- de datum waarop u het bezwaarschrift schrijft;
- de datum van vermelding in de digitale Gemeentebled;
- tegen welk besluit u bezwaar maakt (0153Z2023101900012);
- de reden waarom u het er niet mee eens bent;
- uw handtekening;

Het maken van bezwaar schorst niet de werking van dit besluit.