

## Aanwijzingsbesluit ondergrondse inzamelvoorzieningen

Het college van de gemeente Helmond;  
gezien het voorstel van burgemeester en wethouders van 29 november 2022;

Gelet op:

- Artikel 10.26 Wet milieubeheer;
- Artikel 4, tweede lid van de Afvalstoffenverordening Helmond 2011;
- Artikel 1.5 Uitvoeringsbesluit Afvalstoffenverordening Helmond 2020;
- Beleidsregel Locatiekeuze afvalvoorzieningen Helmond 2019;
- Afdeling 3.2 van de Algemene wet bestuursrecht;

Overwegende dat:

- De Wet milieubeheer gemeenten de mogelijkheid biedt om in het belang van de doelmatigheid huishoudelijke afvalstoffen in te zamelen nabij elk perceel;
- In dit deel huishoudelijk afval rest wordt ingezameld d.m.v. van bovengrondse containers;
- De locatie in dit besluit is aangewezen met inachtneming van het Stedelijk kader Bepalen locaties inzamelvoorzieningen;

Besluit:

I. De volgende locaties aan te wijzen als locatie voor een ondergrondse container

1. Amer  
Naast de containervoorziening aan de Amer, zoals aangegeven op de bij dit besluit horende overzichtskaart, aan te wijzen als locatie voor 1 ondergrondse inzamelvoorziening voor huishoudelijk restafval;
2. Biesbosch  
De hoek Overloop – Biesbosch, zoals aangegeven in bijgevoegde kaart, aan te wijzen als locatie voor 1 ondergrondse inzamelvoorziening voor huishoudelijk restafval;
3. Brouwhuissedijk  
In de afvalvoorziening, zoals aangegeven op de bij dit besluit horende overzichtskaart, aan te wijzen als locatie voor 1 ondergrondse inzamelvoorziening voor huishoudelijk restafval;
4. Ruusbroeclaan  
Aan de rechterkant van de uitrit van de zoals aangegeven op de bij dit besluit horende overzichtskaart, aan te wijzen als locatie voor 1 ondergrondse inzamelvoorziening voor huishoudelijk restafval;
5. Vondellaan  
Op de hoek bij de struik zoals aangegeven op de bij dit besluit horende overzichtskaart, aan te wijzen als locatie voor 1 ondergrondse inzamelvoorziening voor huishoudelijk restafval;
6. Van Ruysdaelstraat  
Op het grasveld, zoals aangegeven op de bij dit besluit horende overzichtskaart, aan te wijzen als locatie voor 1 ondergrondse inzamelvoorziening voor huishoudelijk restafval;
7. Nieuwveld  
Bij de ingang van de nummers 116-160, zoals aangegeven op de bij dit besluit horende overzichtskaart, aan te wijzen als locatie voor 1 ondergrondse inzamelvoorziening voor huishoudelijk restafval;
8. Adelaarsplein  
Op de hoek van de stoep waar het gras ophoud, zoals aangegeven op de bij dit besluit horende overzichtskaart, aan te wijzen als locatie voor 1 ondergrondse inzamelvoorziening voor huishoudelijk restafval;
9. Vinkelaan  
Op de hoek van het gras, zoals aangegeven op de bij dit besluit horende overzichtskaart, aan te wijzen als locatie voor 1 ondergrondse inzamelvoorziening voor huishoudelijk restafval;
10. Deltaweg  
Bij het containerhok, zoals aangegeven op de bij dit besluit horende overzichtskaart, aan te wijzen als locatie voor 1 ondergrondse inzamelvoorziening voor huishoudelijk restafval;
11. Vondellaan  
Bij Jeroen Boschstraat 19c, zoals aangegeven op de bij dit besluit horende overzichtskaart, aan te wijzen als locatie voor 1 ondergrondse inzamelvoorziening voor huishoudelijk restafval;
12. Judith Leysterplein  
Op de hoek Paulus Potterlaan, zoals aangegeven op de bij dit besluit horende overzichtskaart, aan te wijzen als locatie voor 1 ondergrondse inzamelvoorziening voor huishoudelijk restafval;
13. Jan Steenlaan

- Naast het containerhok, zoals aangegeven op de bij dit besluit horende overzichtskaart, aan te wijzen als locatie voor 1 ondergrondse inzamelvoorziening voor huishoudelijk restafval;
14. Mercuriuslaan  
Op de groenstrook naast het appartementencomplex, zoals aangegeven op de bij dit besluit horende overzichtskaart, aan te wijzen als locatie voor 1 ondergrondse inzamelvoorziening voor huishoudelijk restafval;
  15. Astronautenlaan I  
Bij de groenstrook bij de bushalte, zoals aangegeven op de bij dit besluit horende overzichtskaart, aan te wijzen als locatie voor 1 ondergrondse inzamelvoorziening voor huishoudelijk restafval;
  16. Astronautenlaan II  
Het grasveld naast het voetgangerspad, zoals aangegeven op de bij dit besluit horende overzichtskaart, aan te wijzen als locatie voor 1 ondergrondse inzamelvoorziening voor huishoudelijk restafval;
  17. Wederhof  
Op de verhoging tussen de parkeerplaatsen, zoals aangegeven op de bij dit besluit horende overzichtskaart, aan te wijzen als locatie voor 1 ondergrondse inzamelvoorziening voor huishoudelijk restafval;
  18. Kempenhof  
Tussen parkeerplaats en het grasveld, zoals aangegeven op de bij dit besluit horende overzichtskaart, aan te wijzen als locatie voor 1 ondergrondse inzamelvoorziening voor huishoudelijk restafval;
  19. Baroniehof 1  
In de struiken voor nummer 40, zoals aangegeven op de bij dit besluit horende overzichtskaart, aan te wijzen als locatie voor 1 ondergrondse inzamelvoorziening voor huishoudelijk restafval;
  20. Baroniehof 2  
Op het grasveld tegenover nummer 164, zoals aangegeven op de bij dit besluit horende overzichtskaart, aan te wijzen als locatie voor 1 ondergrondse inzamelvoorziening voor huishoudelijk restafval;
  21. Baroniehof 3  
Tegenover residentie Baroniehof, zoals aangegeven op de bij dit besluit horende overzichtskaart, aan te wijzen als locatie voor 1 ondergrondse inzamelvoorziening voor huishoudelijk restafval;
  22. Peelhof  
Op de locatie van de glascontainer (de glascontainer wordt verplaatst), zoals aangegeven op de bij dit besluit horende overzichtskaart, aan te wijzen als locatie voor 1 ondergrondse inzamelvoorziening voor huishoudelijk restafval;
  23. Hof Bruheze  
Bij de containers, zoals aangegeven op de bij dit besluit horende overzichtskaart, aan te wijzen als locatie voor 2 ondergrondse inzamelvoorziening voor huishoudelijk restafval;
  24. Deltaweg  
Op de groenstrook, zoals aangegeven op de bij dit besluit horende overzichtskaart, aan te wijzen als locatie voor 1 ondergrondse inzamelvoorziening voor huishoudelijk restafval;
  25. Nachtegaallaan  
Op de hoek bij de sloot, zoals aangegeven op de bij dit besluit horende overzichtskaart, aan te wijzen als locatie voor 1 ondergrondse inzamelvoorziening voor huishoudelijk restafval;
  26. Pieter de Hooghstraat  
Op de hoek van Het Pallet, zoals aangegeven op de bij dit besluit horende overzichtskaart, aan te wijzen als locatie voor 1 ondergrondse inzamelvoorziening voor huishoudelijk restafval;

## II. Inwerkingtreding

Dit besluit treedt in werking op de eerste dag na bekendmaking.

*Besloten in de vergadering van 29 november 2022.*

*Burgemeester en wethouders van Helmond,  
De burgemeester,*

*De gemeentesecretaris,*

### **Bezwaar en verzoek om voorlopige voorziening**

Bent u het niet eens met ons besluit? Dan kunt u hiertegen een bezwaarschrift indienen. Uw bezwaarschrift stuurt u aan het college van burgemeester en wethouders van Helmond, postbus 950, 5700 AZ Helmond. U kunt uw bezwaarschrift ook digitaal indienen via [www.helmond.nl/bezwaar](http://www.helmond.nl/bezwaar). Zorgt u er voor dat u het bezwaarschrift indient binnen zes weken na de dag van verzending van dit besluit. Daarmee voorkomt u dat wij uw bezwaarschrift niet meer kunnen behandelen.

Een bezwaarschrift moet ondertekend zijn en bevat verder: uw naam en adres, de datum waarop het bezwaarschrift is geschreven, een omschrijving van het besluit waartegen het bezwaar is gericht en de gronden (argumenten) van het bezwaar. Wilt u verhinderen dat het besluit op korte termijn wordt uitgevoerd? Dien dan ook een verzoek om een voorlopige voorziening in bij de voorzieningenrechter. Een

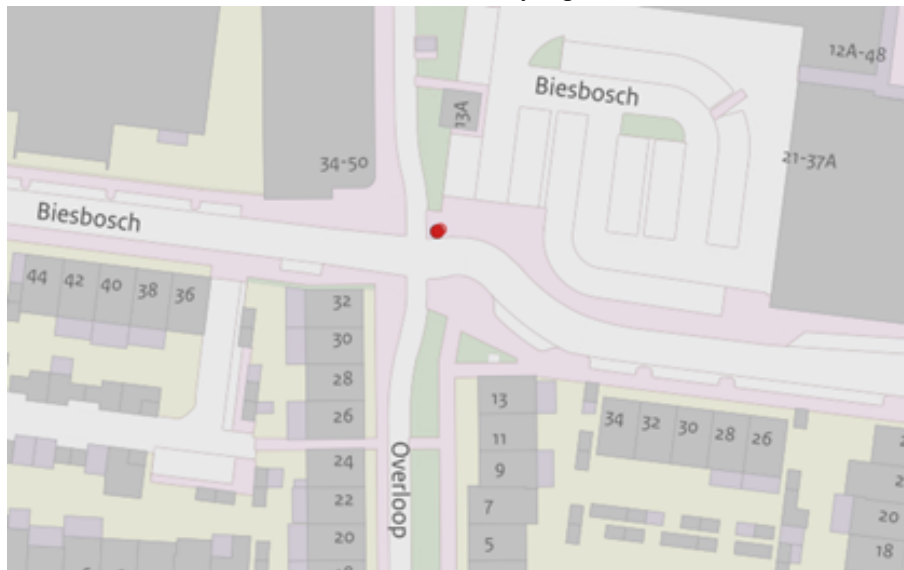
verzoek daartoe richt u aan: De Voorzieningenrechter, sector bestuursrecht, postbus 90125, 5200 MA 's-Hertogenbosch. U kunt uw verzoekschrift ook digitaal indienen via <http://loket.rechtspraak.nl/bestuursrecht>. Daarvoor moet u wel beschikken over een elektronische handtekening (DigiD).

Heeft u vragen over het indienen van een (digitaal) bezwaarschrift of een voorlopige voorziening? Kijk dan op de site van de gemeente Helmond, [www.helmond.nl/bezwaar](http://www.helmond.nl/bezwaar).

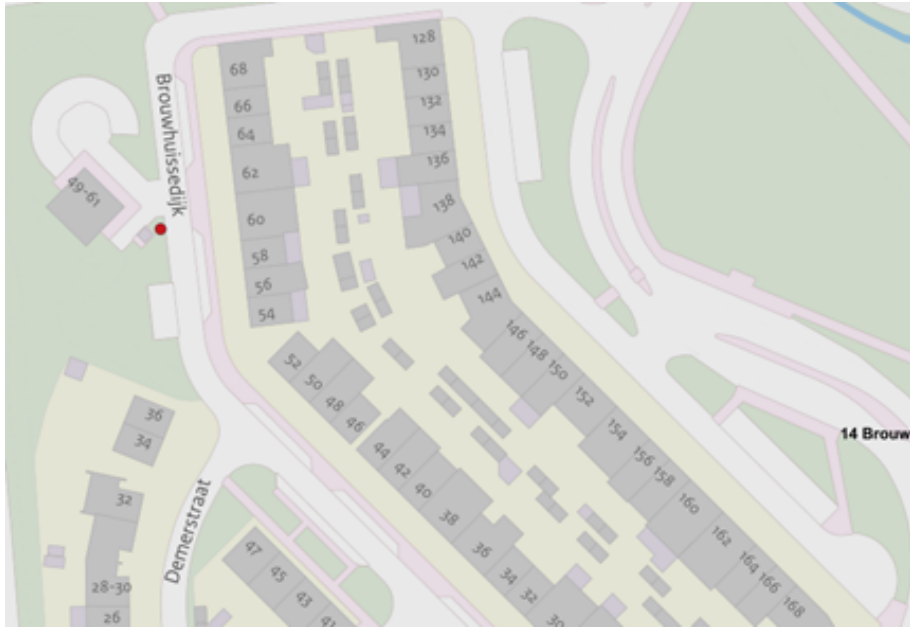
1. Overzichtskaart locatie AB IV 00004\_Aanwijzingsbesluit Amer



2. Overzichtskaart locatie AB IV 00005\_Aanwijzingsbesluit locatie Biesbosch



3. Overzichtskaart locatie AB IV 00006\_Aanwijzingsbesluit locatie Brouwhuissedijk



4. Overzichtskaart locatie AB IV 00021\_Aanwijzingsbesluit locatie Ruusbroeclaan



5. Overzichtskaart locatie AB IV 00022\_Aanwijzingsbesluit locatie Vondellaan I



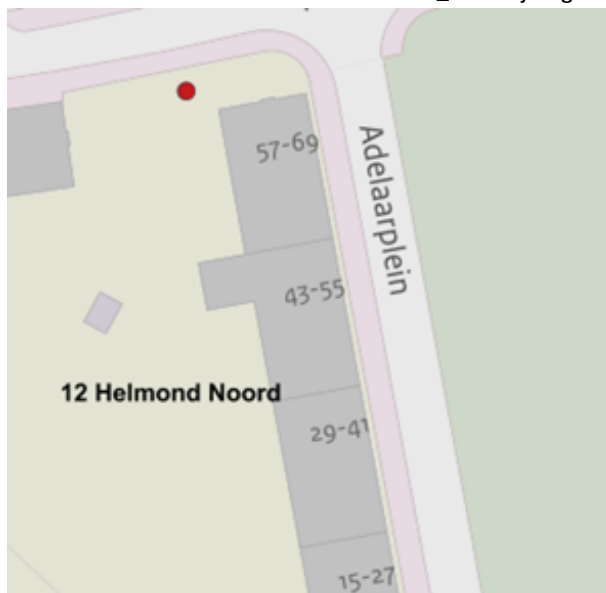
6. Overzichtskaart locatie AB IV 00023\_Aanwijzingsbesluit locatie Van Ruysdaelstraat



7. Overzichtskaart locatie AB IV 00036\_Aanwijzingsbesluit locatie Nieuwveld



8. Overzichtskaart locatie AB IV 00056\_Aanwijzingsbesluit locatie Adelaarsplein



9. Overzichtskaart locatie AB IV 00057\_Aanwijzingsbesluit locatie Vinkelaan



10. Overzichtskaart locatie AB IV 00068\_Aanwijzingsbesluit locatie Deltaweg

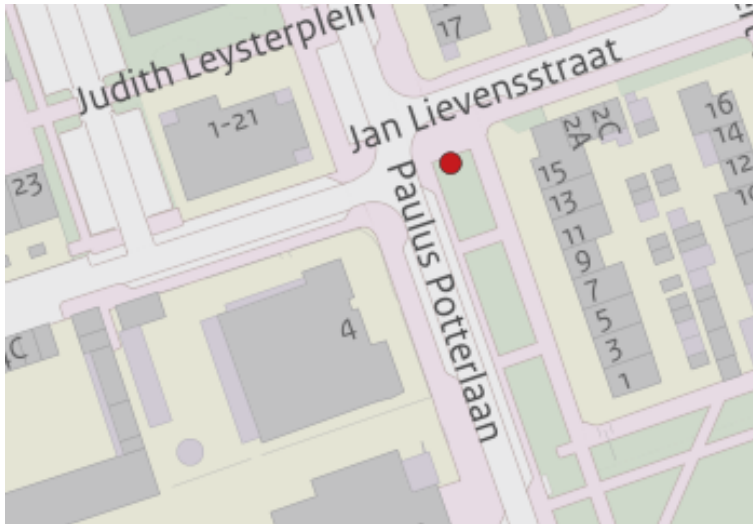


11. Overzichtskaart locatie AB IV 00103\_Aanwijzingsbesluit locatie Vondellaan II



12. Overzichtskaart locatie AB IV 00104\_Aanwijzingsbesluit locatie Judith Leysterplein

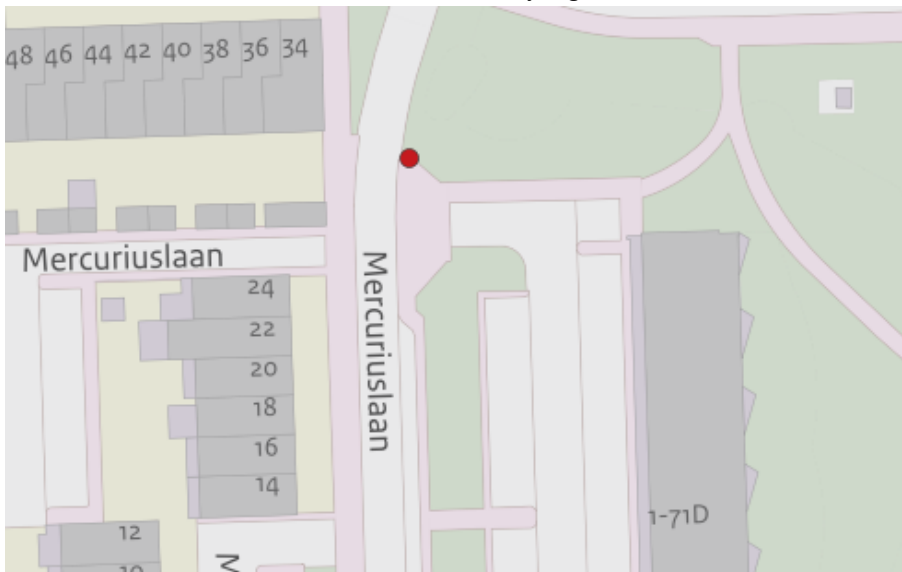




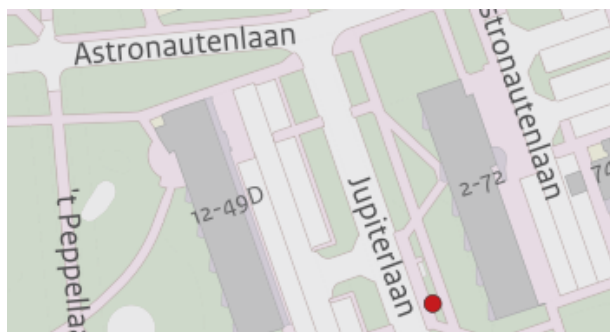
13. Overzichtskaart locatie AB IV 00105\_Aanwijzingsbesluit locatie Jan Steenlaan



14. Overzichtskaart locatie AB IV 00106\_Aanwijzingsbesluit locatie Mercuriuslaan



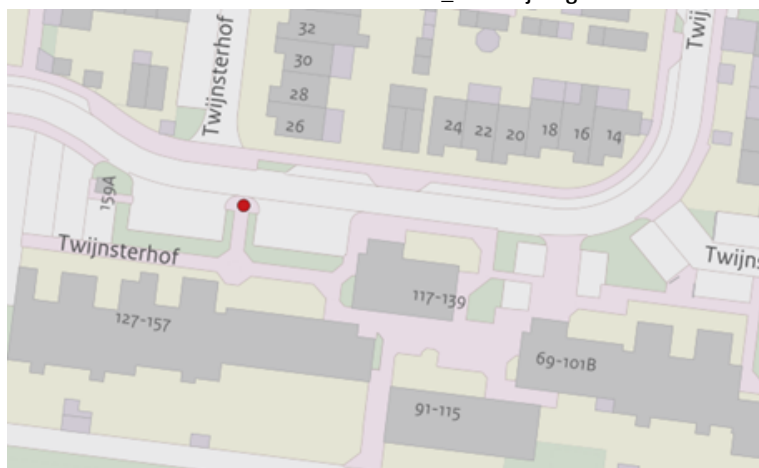
15. Overzichtskaart locatie AB IV 00107\_Aanwijzingsbesluit locatie Astronautenlaan I



16. Overzichtskaart locatie AB IV 00108\_Aanwijzingsbesluit locatie Astronautenlaan II

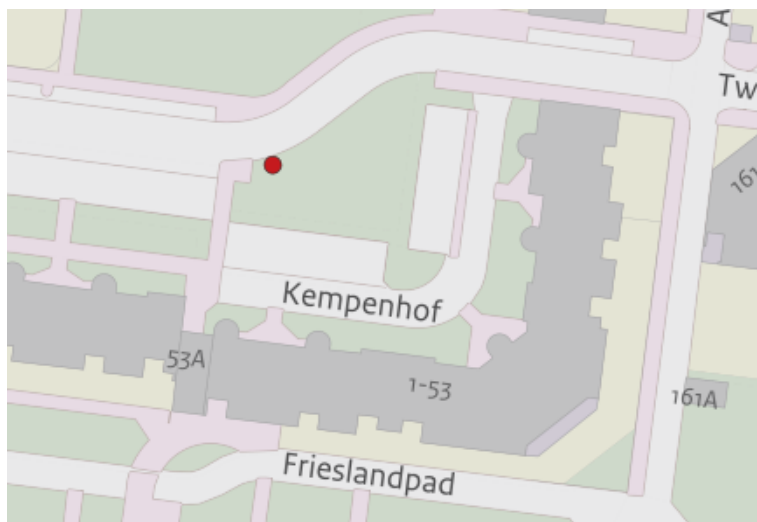


17. Overzichtskaart locatie AB IV 00109\_Aanwijzingsbesluit locatie Wederhof

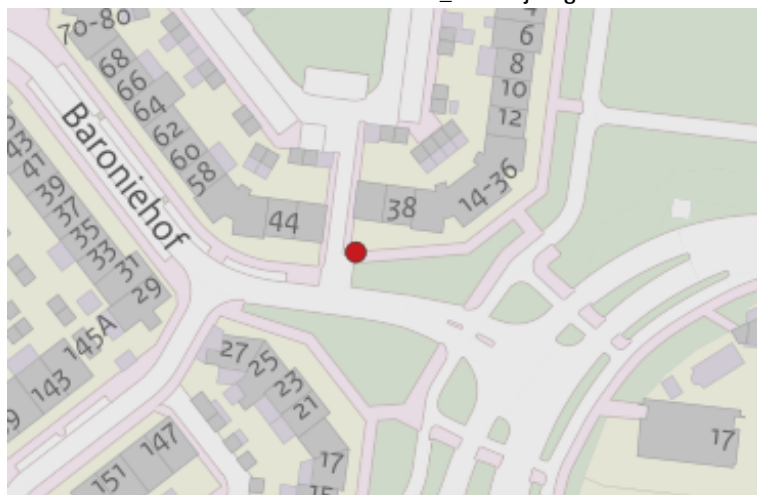


18. Overzichtskaart locatie AB IV 00110\_Aanwijzingsbesluit locatie Kempenhof

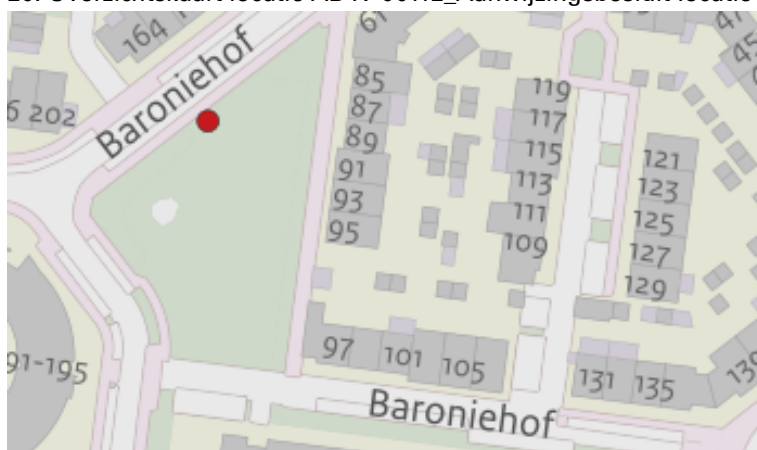




19. Overzichtskaart locatie AB IV 00111\_Aanwijzingsbesluit locatie Baroniehof 1



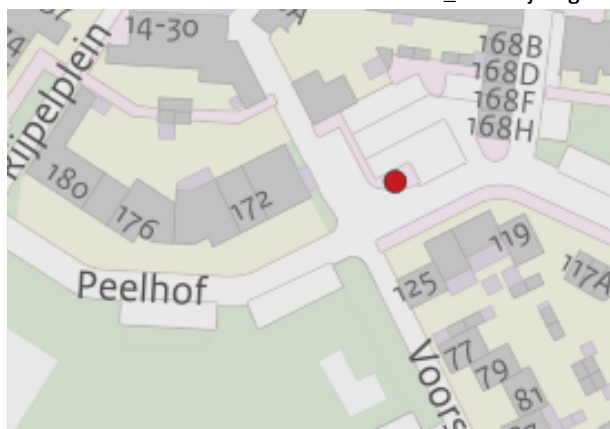
20. Overzichtskaart locatie AB IV 00112\_Aanwijzingsbesluit locatie Baroniehof 2



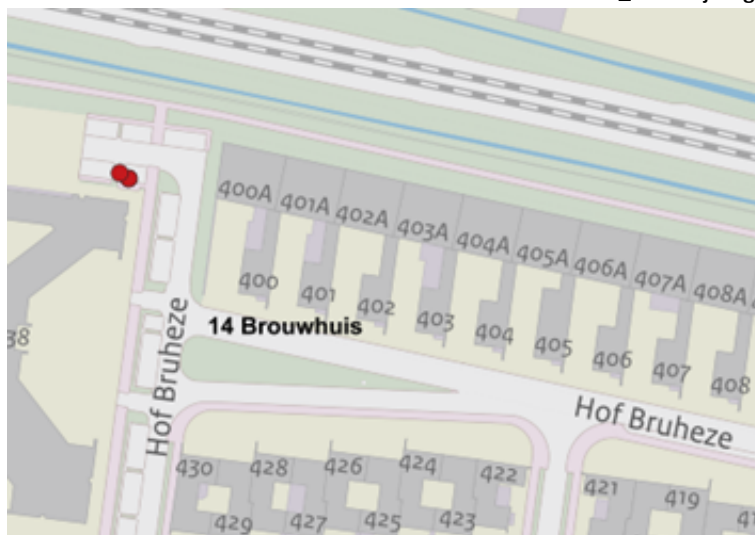
21. Overzichtskaart locatie AB IV 00113\_Aanwijzingsbesluit locatie Baroniehof 3



22. Overzichtskaart locatie AB IV 00114\_Aanwijzingsbesluit locatie Peelhof



23. Overzichtskaart locatie AB IV 00115 en AB IV 00116\_Aanwijzingsbesluit locatie Hof Bruheze 1



24. Overzichtskaart locatie AB IV 00117\_Aanwijzingsbesluit locatie Deltaweg



25. Overzichtskaart locatie AB IV 00121\_Aanwijzingsbesluit locatie Nachtegaallaan



26. Overzichtskaart locatie AB IV 00123\_Aanwijzingsbesluit locatie Pieter de Hooghstraat

