

Aanwijzingsbesluit ondergrondse inzamelvoorzieningen VII

Het college van de gemeente Helmond;
gezien het voorstel van burgemeester en wethouders van 12 september 2023;

Gelet op het bepaalde in:

- Artikel 10.26 Wet milieubeheer;
- Artikel 4, tweede lid van de Afvalstoffenverordening Helmond 2011;
- Artikel 1.5 Uitvoeringsbesluit Afvalstoffenverordening Helmond 2020;
- Beleidsregel Locatiekeuze afvalvoorzieningen Helmond 2019;
- Afdeling 3.2 van de Algemene wet bestuursrecht;

Overwegende dat:

- De Wet milieubeheer gemeenten de mogelijkheid biedt om in het belang van de doelmatigheid huishoudelijke afvalstoffen in te zamelen nabij elk perceel;
- In dit deel huishoudelijk afval rest wordt ingezameld d.m.v. van ondergrondse en bovengrondse containers;
- De locatie in dit besluit is aangewezen met inachtneming van het Stedelijk kader Bepalen locaties inzamelvoorzieningen;

Besluit:

I. De volgende locaties aan te wijzen als locatie voor een ondergrondse container

1. Ruusbroeclaan (AB IV 00020)
In het groen, bij de oprit naar Ruusbroeclaan 50-90 (even), zoals aangegeven op de bij dit besluit horende overzichtskaart, aan te wijzen als locatie voor 1 ondergrondse inzamelvoorziening voor huishoudelijk restafval;
2. Van der Weidenstraat (AB IV 00141)
In het groen, nabij de parkeerplaats tussen huisnummers 9 en 11, zoals aangegeven op de bij dit besluit horende overzichtskaart, aan te wijzen als locatie voor 1 ondergrondse inzamelvoorziening voor huishoudelijk restafval;
3. Torenstraat (AB IV 00191)
In de verharding tegen het hek van het parkeerterrein van de Albert Heijn, zoals aangegeven op de bij dit besluit horende overzichtskaart, aan te wijzen als locatie voor 1 ondergrondse inzamelvoorziening voor huishoudelijk restafval;
4. Anna van Ekerenstraat (AB IV 00192)
Op de kop van het plantsoen, bij huisnummers 2 t/m 52 even, zoals aangegeven op de bij dit besluit horende overzichtskaart, aan te wijzen als locatie voor 1 ondergrondse inzamelvoorziening voor huishoudelijk restafval;
5. Lavendelheide (AB IV 00204)
In het groen, op de hoek van de Lavendelheide en het Struikelheidepad, zoals aangegeven op de bij dit besluit horende overzichtskaart, aan te wijzen als locatie voor 1 ondergrondse inzamelvoorziening voor huishoudelijk restafval;
6. Molenstraat III (AB IV 00205)
In het groen, op de hoek van de Molenstraat en de oprit naar huisnummer 123, zoals aangegeven op de bij dit besluit horende overzichtskaart, aan te wijzen als locatie voor 1 ondergrondse inzamelvoorziening voor huishoudelijk restafval;
7. Smalstraat (AB IV 00206)
In de verharding, achter huisnummers 1 t/m 185 oneven, zoals aangegeven op de bij dit besluit horende overzichtskaart, aan te wijzen als locatie voor 2 ondergrondse inzamelvoorziening voor huishoudelijk restafval;
8. Ierse heide (AB IV 00207)
In de verharding, voor de huisnummers 1 t/m 43 oneven, zoals aangegeven op de bij dit besluit horende overzichtskaart, aan te wijzen als locatie voor 1 ondergrondse inzamelvoorziening voor huishoudelijk restafval;
9. Ameidepark (AB IV 00208 en AB IV 00209)
Achter huisnummers 1 t/m 1416 oneven, 2 locaties (een in de verharding, de ander in het groen), zoals aangegeven op de bij dit besluit horende overzichtskaart, aan te wijzen als locatie voor 2 ondergrondse inzamelvoorziening voor huishoudelijk restafval;
10. Sallanthof (AB IV 00213)
In het groen, tegenover de garages met huisnummers 122 a t/m c, zoals aangegeven op de bij dit besluit horende overzichtskaart, aan te wijzen als locatie voor 1 ondergrondse inzamelvoorziening voor huishoudelijk restafval;

11. Mercuriuslaan (AB IV 00214)
In het groen, ten noorden van de parkeerplaats voor huisnummers 73 t/m 143d, zoals aangegeven op de bij dit besluit horende overzichtskaart, aan te wijzen als locatie voor 1 ondergrondse inzamelvoorziening voor huishoudelijk restafval;
12. De Plaetse (AB IV 00215)
Aan de Plaetse, bij nummers 1 t/m 17 oneven, naast het water, tegenover de appartementen en naast de ondergrondse restafvalcontainer, zoals aangegeven op de bij dit besluit horende overzichtskaart, aan te wijzen als locatie voor 1 ondergrondse inzamelvoorziening voor papier en oud karton;
13. Kloosterstraat (AB IV 00216)
In het groen, op de hoek van de Kloosterstraat en de Dorpsstaat, naast de parkeervoorziening, zoals aangegeven op de bij dit besluit horende overzichtskaart, aan te wijzen als locatie voor 1 ondergrondse inzamelvoorziening voor huishoudelijk restafval.

II. Inwerkingtreding

Dit besluit treedt in werking op de eerste dag na bekendmaking.

Besloten in de vergadering van 12 september 2023.

Burgemeester en wethouders van Helmond,

De burgemeester,

De gemeentesecretaris,

Bezwaar en verzoek om voorlopige voorziening

Bent u het niet eens met ons besluit? Dan kunt u hiertegen een bezwaarschrift indienen. Uw bezwaarschrift stuurt u aan het college van burgemeester en wethouders van Helmond, postbus 950, 5700 AZ Helmond. U kunt uw bezwaarschrift ook digitaal indienen via www.helmond.nl/bezwaar. Zorgt u er voor dat u het bezwaarschrift indient binnen zes weken na de dag van verzending van dit besluit. Daarmee voorkomt u dat wij uw bezwaarschrift niet meer kunnen behandelen.

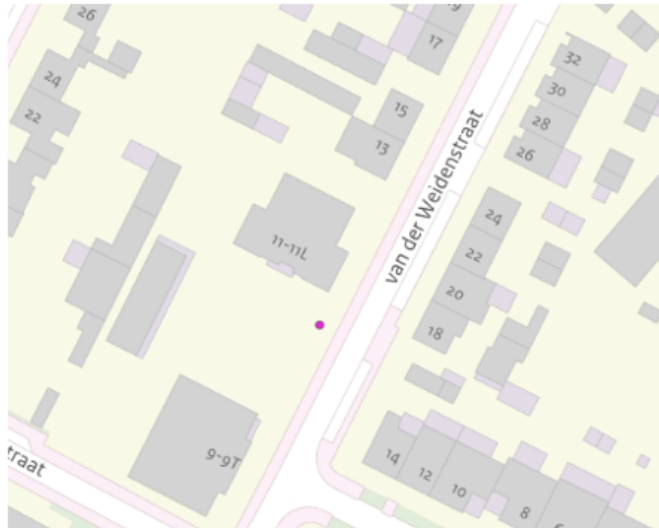
Een bezwaarschrift moet ondertekend zijn en bevat verder: uw naam en adres, de datum waarop het bezwaarschrift is geschreven, een omschrijving van het besluit waartegen het bezwaar is gericht en de gronden (argumenten) van het bezwaar. Wilt u verhinderen dat het besluit op korte termijn wordt uitgevoerd? Dien dan ook een verzoek om een voorlopige voorziening in bij de voorzieningenrechter. Een verzoek daartoe richt u aan: De Voorzieningenrechter, sector bestuursrecht, postbus 90125, 5200 MA 's-Hertogenbosch. U kunt uw verzoekschrift ook digitaal indienen via <http://loket.rechtspraak.nl/bestuursrecht>. Daarvoor moet u wel beschikken over een elektronische handtekening (DigiD).

Heeft u vragen over het indienen van een (digitaal) bezwaarschrift of een voorlopige voorziening ? Kijk dan op de site van de gemeente Helmond, www.helmond.nl/bezwaar.

1. Overzichtskaart locatie AB IV 00020_Aanwijzingsbesluit Ruusbroeclaan



2. Overzichtskaart locatie AB IV 00141_Aanwijzingsbesluit Van der Weidenstraat



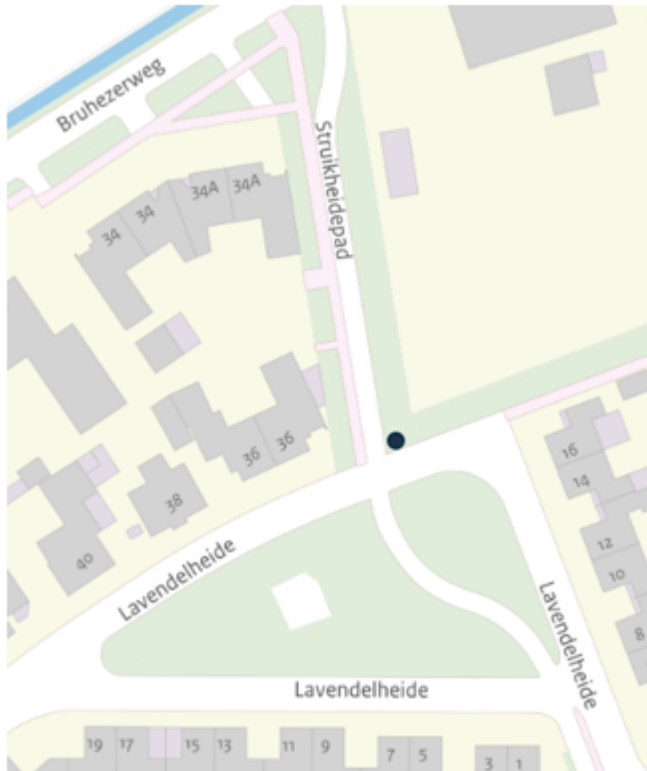
3. Overzichtskaart locatie AB IV 00191_Aanwijzingsbesluit Torenstraat



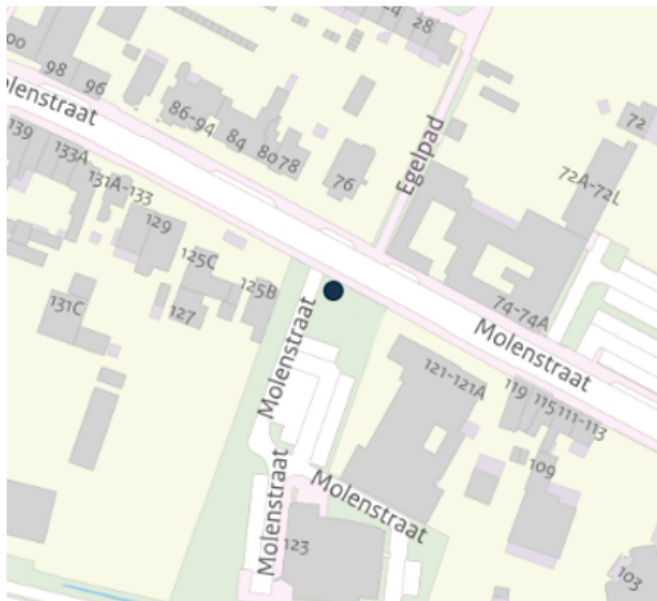
4. Overzichtskaart locatie AB IV 00192_Aanwijzingsbesluit Anna van Ekerenstraat



5. Overzichtskaart locatie AB IV 00204_Aanwijzingsbesluit Lavendelheide



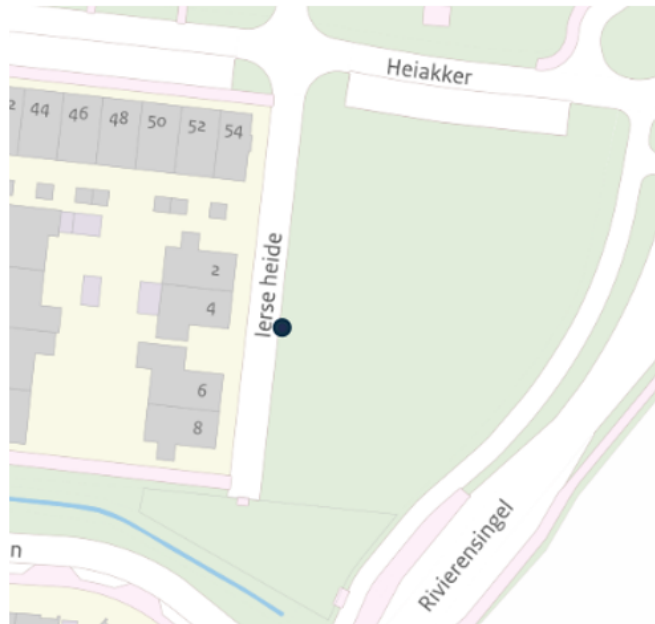
6. Overzichtskaart locatie AB IV 00205_Aanwijzingsbesluit Molenstraat III



7. Overzichtskaart locatie AB IV 00206_Aanwijzingsbesluit Smalstraat



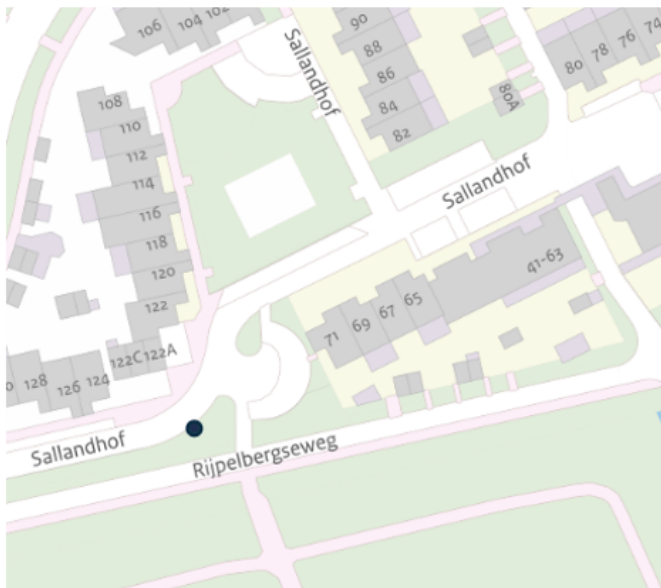
8. Overzichtskaart locatie AB IV 00207_Aanwijzingsbesluit lerse heide



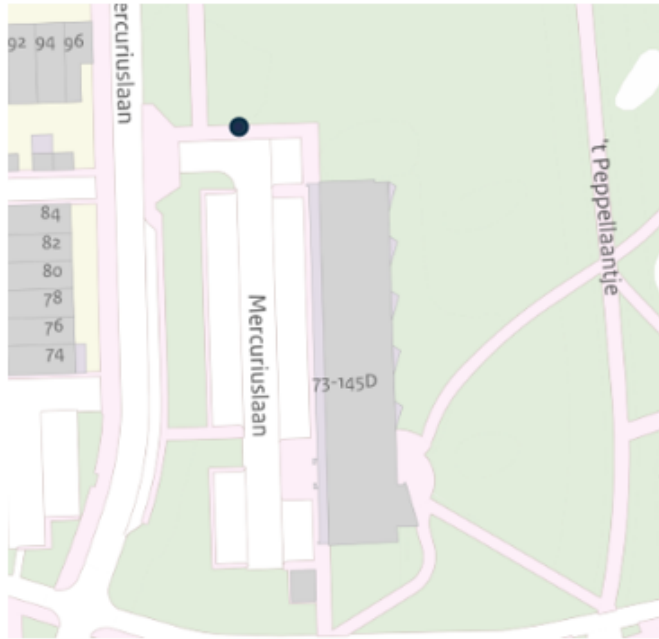
9. Overzichtskaart locatie AB IV 00208 en AB IV 00209_Aanwijzingsbesluit Ameidepark



10. Overzichtskaart locatie AB IV 002013_Aanwijzingsbesluit Sallandhof



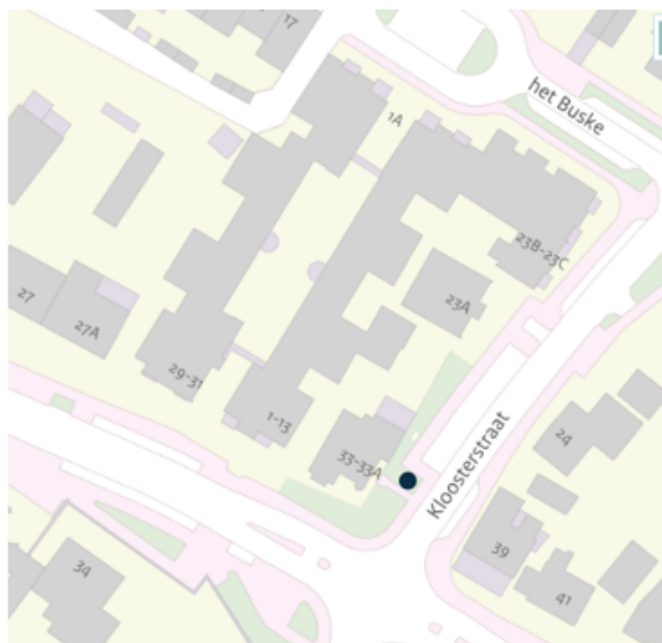
11. Overzichtskaart locatie AB IV 00214_Aanwijzingsbesluit Mercuriuslaan II



12. Overzichtskaat locatie AB IV 00215 _Aanwijzingsbesluit de Plaetse



13. Overzichtskaat locatie AB IV 00216 _Aanwijzingsbesluit Kloosterstraat



14. Lucas Gasselstraat (AB IV 00156)

Op de hoek van de Lucas Gasselstraat en de Jan van der Spekstraat, naast de huidige ondergrondse glascontainer, zoals aangegeven op de bij dit besluit horende overzichtskaart, aan te wijzen als locatie voor 1 bovengrondse inzamelvoorziening voor huishoudelijk restafval.

