

Aanwijzingsbesluit ondergrondse inzamelvoorzieningen VI

Het college van de gemeente Helmond;
gezien het voorstel van burgemeester en wethouders van 29 november 2022 en 16 mei 2023;

Gelet op het bepaalde in:

- Artikel 10.26 Wet milieubeheer;
- Artikel 4, tweede lid van de Afvalstoffenverordening Helmond 2011;
- Artikel 1.5 Uitvoeringsbesluit Afvalstoffenverordening Helmond 2020;
- Beleidsregel Locatiekeuze afvalvoorzieningen Helmond 2019;
- Afdeling 3.2 van de Algemene wet bestuursrecht;

Overwegende dat:

- De Wet milieubeheer gemeenten de mogelijkheid biedt om in het belang van de doelmatigheid huishoudelijke afvalstoffen in te zamelen nabij elk perceel;
- In dit deel huishoudelijk afval rest wordt ingezameld d.m.v. van ondergrondse en bovengrondse containers;
- De locatie in dit besluit is aangewezen met inachtneming van het Stedelijk kader Bepalen locaties inzamelvoorzieningen;

Besluit:

- I. De volgende locaties aan te wijzen als locatie voor een ondergrondse container
 1. Cortenbachstraat (AB IV 00118)
Bij de lantaarnpaal, zoals aangegeven op de bij dit besluit horende overzichtskaart, aan te wijzen als locatie voor 1 ondergrondse inzamelvoorziening voor huishoudelijk restafval.
 2. Sjef Gerrisstraat (AB IV 00126)
Naast het verkeersbord, zoals aangegeven op de bij dit besluit horende overzichtskaart, aan te wijzen als locatie voor 1 ondergrondse inzamelvoorziening voor huishoudelijk restafval.
 3. Zoete Kers (AB IV 00148)
In het gras, bij de toegang naar nummers 31 t/m 45, zoals aangegeven op de bij dit besluit horende overzichtskaart, aan te wijzen als locatie voor 1 ondergrondse inzamelvoorziening voor huishoudelijk restafval.
 4. De Elzas (AB IV 00149)
In het gras, op de kruising van de Havenweg en de Elzas, zoals aangegeven op de bij dit besluit horende overzichtskaart, aan te wijzen als locatie voor 1 ondergrondse inzamelvoorziening voor huishoudelijk restafval;
 5. Berlaerstraat (AB IV 00150)
Op de hoek Berlaerstraat en de Cortenbachstraat, tegenover nr. 18 in de verharding, zoals aangegeven op de bij dit besluit horende overzichtskaart, aan te wijzen als locatie voor 1 ondergrondse inzamelvoorziening voor huishoudelijk restafval;
 6. St. Annaplein (AB IV 00152)
Ter hoogte van St. Annaplein 6 t/m 10, zoals aangegeven op de bij dit besluit horende overzichtskaart, aan te wijzen als locatie voor 1 ondergrondse inzamelvoorziening voor huishoudelijk restafval;
 7. Windmolenstraat (AB IV 00153)
Naast de parkeerplaats bij huisnummers 1 – 1m, in het groen, zoals aangegeven op de bij dit besluit horende overzichtskaart, aan te wijzen als locatie voor 1 ondergrondse inzamelvoorziening voor huishoudelijk restafval;
 8. Cederhoutstraat (AB IV 00154)
In de Beukehoutstraat, naast Cederhoutstraat 2, in het groen, zoals aangegeven op de bij dit besluit horende overzichtskaart, aan te wijzen als locatie voor 1 ondergrondse inzamelvoorziening voor huishoudelijk restafval;
 9. Odulfusstraat (AB IV 00155)
Ter hoogte van nr. 16 t/m 22 in het groen, zoals aangegeven op de bij dit besluit horende overzichtskaart, aan te wijzen als locatie voor 1 bovengrondse inzamelvoorziening voor huishoudelijk restafval;
 10. Sobriëtasplein (AB IV 00157)

- Op de hoek Zuidende en het Sobriëtasplein, bij de textielcontainer, zoals aangegeven op de bij dit besluit horende overzichtskaart, aan te wijzen als locatie voor 1 bovengrondse inzamelvoorziening voor huishoudelijk GFT+E afval;
11. Markt (AB IV 00158, AB IV 00159, AB IV 00160)
Onder de onderdoorgang, ter hoogte van 123-123A, zoals aangegeven op de bij dit besluit horende overzichtskaart, aan te wijzen als locatie voor 3 bovengrondse inzamelvoorzieningen voor huishoudelijk GFT+E afval;
 12. Arbergstraat (AB IV 00161)
Naast het groen, ter hoogte van 11 t/m 31, zoals aangegeven op de bij dit besluit horende overzichtskaart, aan te wijzen als locatie voor 1 bovengrondse inzamelvoorziening voor huishoudelijk GFT+E afval;
 13. Rijpelplein (AB IV 00162)
Op de huidige locatie van de restafvalcocon aan het Voorste Straakven, zoals aangegeven op de bij dit besluit horende overzichtskaart, aan te wijzen als locatie voor 1 bovengrondse inzamelvoorziening voor huishoudelijk GFT+E afval;
 14. Alartserf (AB IV 00163)
Ter hoogte van 1 t/m 31 naast de ondergrondse containers, zoals aangegeven op de bij dit besluit horende overzichtskaart, aan te wijzen als locatie voor 1 bovengrondse inzamelvoorziening voor huishoudelijk GFT+E afval;
 15. Louwerserf I (AB IV 00164)
Ter hoogte van 2 t/m 40 naast de ondergrondse containers, zoals aangegeven op de bij dit besluit horende overzichtskaart, aan te wijzen als locatie voor 1 bovengrondse inzamelvoorziening voor huishoudelijk GFT+E afval;
 16. Louwerserf I (AB IV 00165)
Ter hoogte van 42 t/m 84 naast de ondergrondse containers, zoals aangegeven op de bij dit besluit horende overzichtskaart, aan te wijzen als locatie voor 1 bovengrondse inzamelvoorziening voor huishoudelijk GFT+E afval;
 17. Noord Koninginnewal (AB IV 00166, AB IV 00167, AB IV 00168)
Ter hoogte van de kruising van de Kerkweg en de Noord Koninginnewal, zoals aangegeven op de bij dit besluit horende overzichtskaart, aan te wijzen als locatie voor 3 bovengrondse inzamelvoorzieningen, voor huishoudelijk GFT+E afval;
 18. Distelveld (AB IV 00169)
Ter hoogte van 22 t/m 50 naast de papiercontainer, zoals aangegeven op de bij dit besluit horende overzichtskaart, aan te wijzen als locatie voor 1 bovengrondse inzamelvoorziening voor huishoudelijk GFT+E afval;
 19. De Wiel (AB IV 00179)
Op de parkeerplaats, ter vervanging van de huidige GFT+E container, naast de papiercontainer, zoals aangegeven op de bij dit besluit horende overzichtskaart, aan te wijzen als locatie voor 1 bovengrondse inzamelvoorziening voor huishoudelijk GFT+E afval;
 20. Janssen & Fritsenplein (AB IV 00180)
Op de parkeerplaats van het Janssen & Fritsenplein, naast de glascontainer, Ter vervanging van de huidige GFT+E verzamelcontainer, zoals aangegeven op de bij dit besluit horende overzichtskaart, aan te wijzen als locatie voor 1 bovengrondse inzamelvoorziening voor huishoudelijk GFT+E afval;
 21. Oude AA (AB IV 00181 en AB IV 00182)
Op de parkeerplaats achter Veestraat 50 en 50A, naast ondergrondse restafvalcontainer, zoals aangegeven op de bij dit besluit horende overzichtskaart, aan te wijzen als locatie voor 2 bovengrondse inzamelvoorzieningen voor huishoudelijk GFT+E afval;
 22. Kegelbaan (AB IV 00183)
Op de parkeerplaats achter de Rabobank, op de plak van de huidige restafvalcontainer, zoals aangegeven op de bij dit besluit horende overzichtskaart, aan te wijzen als locatie voor 1 bovengrondse inzamelvoorziening voor huishoudelijk GFT+E afval;
 23. Kasteeltraverse (AB IV 00184)
Naast Kromme Steenweg nr. 16, naast de papiercontainer, zoals aangegeven op de bij dit besluit horende overzichtskaart, aan te wijzen als locatie voor 1 bovengrondse inzamelvoorziening voor huishoudelijk GFT+E afval;
 24. Hof Bruheze (AB IV 00185, AB IV 00186, AB IV 00187)
Bij Hof Bruheze 1 t/m 338, op de locatie waar nu de restafvalcontainers in cocons staan, zoals aangegeven op de bij dit besluit horende overzichtskaart, aan te wijzen als locatie voor 3 bovengrondse inzamelvoorzieningen, voor huishoudelijk GFT+E afval;
 25. Mierloseweg (AB IV 00188)
Op het parkeerterrein, aan de Cortenbachstraat, naast de papiercontainer op de plek van de huidige restafvalcontainer in een cocon, zoals aangegeven op de bij dit besluit horende overzichtskaart, aan te wijzen als locatie voor 1 bovengrondse inzamelvoorziening voor huishoudelijk GFT+E afval;

26. Boerhavenlaan (AB IV 00193)
Ter hoogte van nr. 119 t/m 133 in het groen, ter vervanging van de huidige GFT+E voorziening, zoals aangegeven op de bij dit besluit horende overzichtskaart, aan te wijzen als locatie voor 1 bovengrondse inzamelvoorziening voor huishoudelijk GFT+E afval;
 27. Boerhavenlaan (AB IV 00194)
Ter hoogte van nr. 55 t/m 69 in het groen, ter vervanging van de huidige GFT+E voorziening, zoals aangegeven op de bij dit besluit horende overzichtskaart, aan te wijzen als locatie voor 1 bovengrondse inzamelvoorziening voor huishoudelijk GFT+E afval;
 28. De Plaetse (AB IV 00195)
Op het parkeerterrein bij de Albert Heijn, het transformatorhuisje, zoals aangegeven op de bij dit besluit horende overzichtskaart, aan te wijzen als locatie voor 1 bovengrondse inzamelvoorziening voor huishoudelijk GFT+E afval;
 29. Wethouder Ebbenlaan (AB IV 00196)
Naast de parkeerplaatsen, ter vervanging van 1 van de ondergrondse glascontainers, zoals aangegeven op de bij dit besluit horende overzichtskaart, aan te wijzen als locatie voor 1 ondergrondse inzamelvoorziening voor huishoudelijk restafval;
 30. Palladio I (AB IV 00197 en AB IV 00198)
Op de hoek Timpaanstraat en de Palladio bij de ondergrondse restafval- en papiercontainer, zoals aangegeven op de bij dit besluit horende overzichtskaart, aan te wijzen als locatie voor 2 bovengrondse inzamelvoorzieningen, voor huishoudelijk GFT+E afval;
 31. Palladio II (AB IV 00199 en AB IV 00200)
Op de hoek Frontonstraat en de Palladio bij de ondergrondse restafval- en papiercontainer, zoals aangegeven op de bij dit besluit horende overzichtskaart, aan te wijzen als locatie voor 2 bovengrondse inzamelvoorzieningen, voor huishoudelijk GFT+E afval;
 32. Kanaalboulevard_Kempanaarskade (AB IV 00201)
Op de hoek Kanaalboulevard en de Kempanaarskade, in de verharding, zoals aangegeven op de bij dit besluit horende overzichtskaart, aan te wijzen als locatie voor 1 ondergrondse inzamelvoorziening voor huishoudelijk restafval;
 33. Kanaaldijk Noord Oost (AB IV 00202 en AB IV 00203)
Aan de Kanaaldijk Noord Oost, bij het nieuw te bouwen wooncomplex, zoals aangegeven op de bij dit besluit horende overzichtskaart, aan te wijzen als locatie voor 1 ondergrondse inzamelvoorziening voor huishoudelijk restafval en 1 ondergrondse inzamelvoorziening voor het oud papier en karton.
- II. Inwerkingtreding
Dit besluit treedt in werking op de eerste dag na bekendmaking.

Besloten in de vergadering van 16 mei 2023.

Burgemeester en wethouders van Helmond,

De burgemeester,

De gemeentesecretaris,

Bezwaar en verzoek om voorlopige voorziening

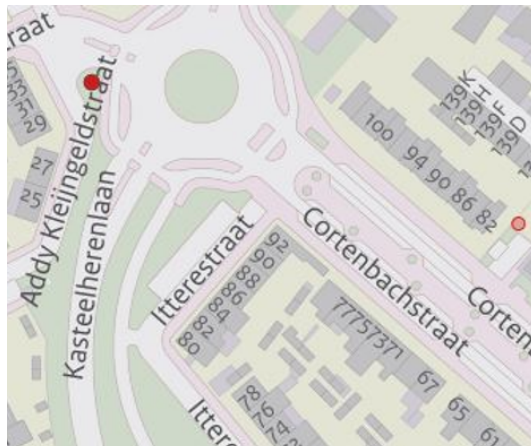
Bent u het niet eens met ons besluit? Dan kunt u hiertegen een bezwaarschrift indienen. Uw bezwaarschrift stuurt u aan het college van burgemeester en wethouders van Helmond, postbus 950, 5700 AZ Helmond. U kunt uw bezwaarschrift ook digitaal indienen via www.helmond.nl/bezwaar. Zorgt u er voor dat u het bezwaarschrift indient binnen zes weken na de dag van verzending van dit besluit. Daarmee voorkomt u dat wij uw bezwaarschrift niet meer kunnen behandelen.

Een bezwaarschrift moet ondertekend zijn en bevat verder: uw naam en adres, de datum waarop het bezwaarschrift is geschreven, een omschrijving van het besluit waartegen het bezwaar is gericht en de gronden (argumenten) van het bezwaar. Wilt u verhinderen dat het besluit op korte termijn wordt uitgevoerd? Dien dan ook een verzoek om een voorlopige voorziening in bij de voorzieningenrechter. Een verzoek daartoe richt u aan: De Voorzieningenrechter, sector bestuursrecht, postbus 90125, 5200 MA 's-Hertogenbosch. U kunt uw verzoekschrift ook digitaal indienen via <http://loket.rechtspraak.nl/bestuursrecht>. Daarvoor moet u wel beschikken over een elektronische handtekening (DigiD).

Heeft u vragen over het indienen van een (digitaal) bezwaarschrift of een voorlopige voorziening? Kijk dan op de site van de gemeente Helmond, www.helmond.nl/bezwaar.

Bijlage 1

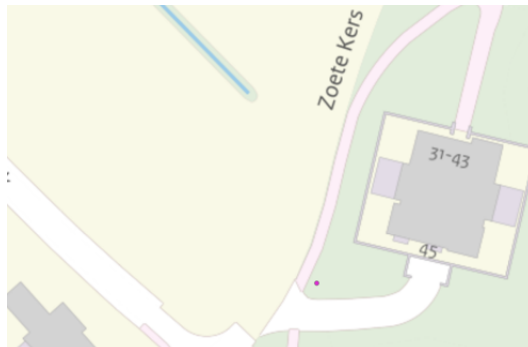
1. Overzichtskaart locatie AB IV 00118_Aanwijzingsbesluit Cortenbachstraat



2. Overzichtskaart locatie AB IV 00126_Aanwijzingsbesluit Sjef Gerrisstraat



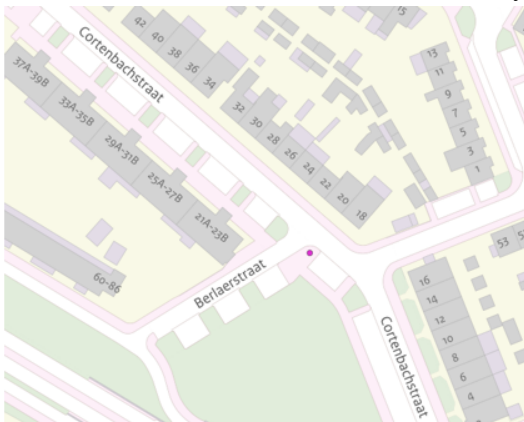
3. Overzichtskaart locatie AB IV 00148_Aanwijzingsbesluit Zoete Kers II



4. Overzichtskaart locatie AB IV 00149_Aanwijzingsbesluit de Elzas



5. Overzichtskaart locatie AB IV 00150_Aanwijzingsbesluit Berlaerstraat



6. Overzichtskaart locatie AB IV 00152_Aanwijzingsbesluit St. Annaplein



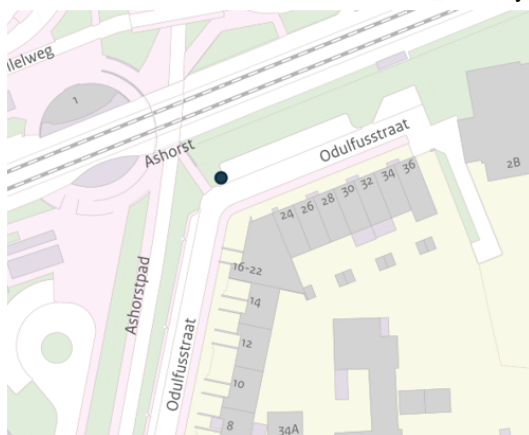
7. Overzichtskaart locatie AB IV 00153_Aanwijzingsbesluit Windmolenstraat



8. Overzichtskaart locatie AB IV 00154_Aanwijzingsbesluit Cederhoutstraat



9. Overzichtskaart locatie AB IV 00155_Aanwijzingsbesluit Odulfusstraat



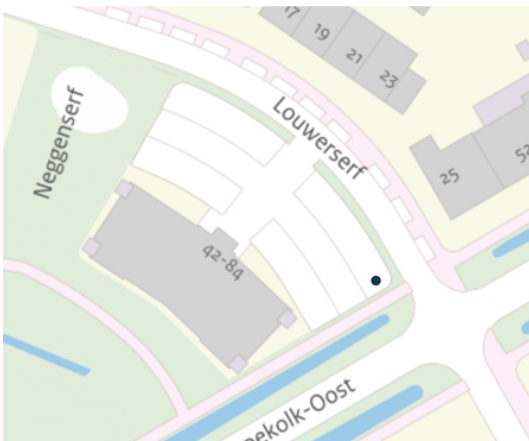
10. Overzichtskaart locatie AB IV 00157_Aanwijzingsbesluit Sobriëtasplein



11. Overzichtskaart locatie AB IV 00158, AB IV 00159, AB IV 00160_Aanwijzingsbesluit Markt



16. Overzichtskaart locatie AB IV 00165 _Aanwijzingsbesluit Louwerserf II



17. Overzichtskaart locatie AB IV 00166, AB IV 00167, AB IV 00168 _Aanwijzingsbesluit Noord Koninginnewal



18. Overzichtskaart locatie AB IV 00169 _Aanwijzingsbesluit Distelveld



19. Overzichtskaart locatie AB IV 00179 _Aanwijzingsbesluit De Wier



20. Overzichtskartaal locatie AB IV 00180 _Aanwijzingsbesluit Janssen & Fritsenplein



21. Overzichtskartaal locatie AB IV 00181 en AB IV 00182 _Aanwijzingsbesluit Oude AA



22. Overzichtskartaal locatie AB IV 00183_Aanwijzingsbesluit De Kegelbaan



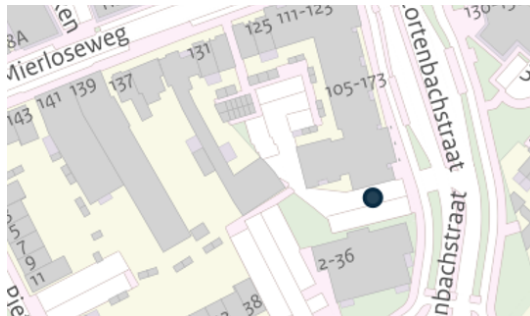
23. Overzichtskartaal locatie AB IV 00184_Aanwijzingsbesluit Kasteel-Traversal_Kromme Steenweg



24. Overzichtskaat locatie AB IV 00185, AB IV 00186 en AB IV 00187_Aanwijzingsbesluit Hof Bruheze



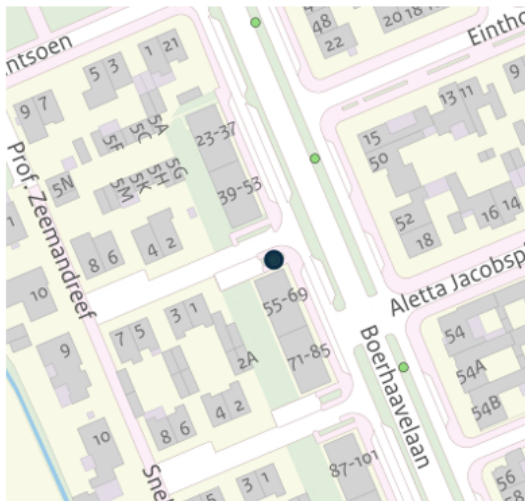
25. Overzichtskaat locatie AB IV 00188_Aanwijzingsbesluit Mierloseweg



26. Overzichtskaat locatie AB IV 00193_Aanwijzingsbesluit Boerhaveaan I



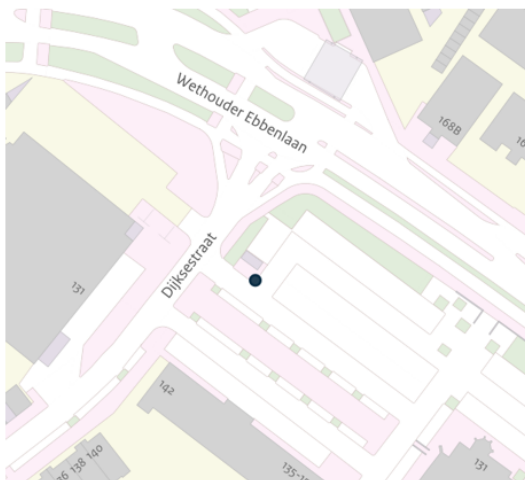
27. Overzichtskaart locatie AB IV 00194_Aanwijzingsbesluit Boerhaavelaan II



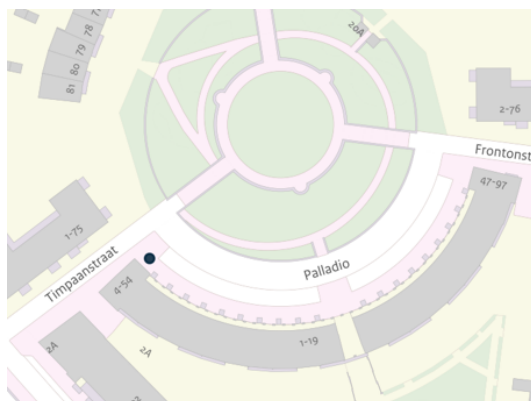
28. Overzichtskaart locatie AB IV 00195_Aanwijzingsbesluit De Plaetse



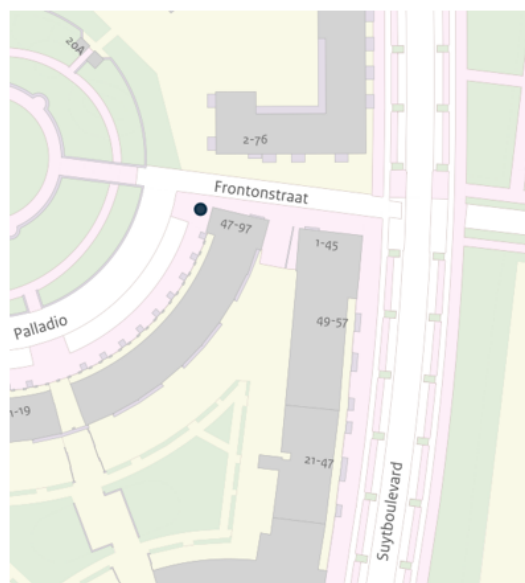
29. Overzichtskaart locatie AB IV 00196_Aanwijzingsbesluit Wethouder Ebbenlaan



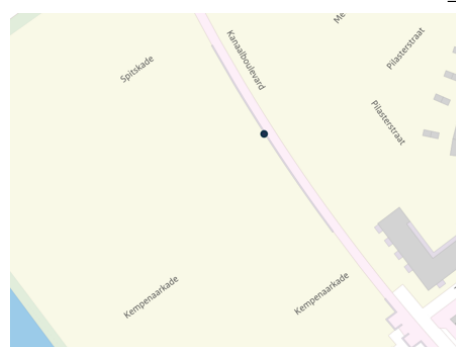
30. Overzichtskaart locatie AB IV 00197 en AB IV 00198_Aanwijzingsbesluit Palladio I



31. Overzichtskaart locatie AB IV 00199 en AB IV 00200_Aanwijzingsbesluit Palladio II



32. Overzichtskaart locatie AB IV 00201_Aanwijzingsbesluit Kanaalboulevard_Kempanaarskade



33. Overzichtskaart locatie AB IV 00202 en AB IV 00203_Aanwijzingsbesluit Kanaaldijk Noord Oost

