

## Definitief locatieontwerp ondergrondse containers

Het college van burgemeester en wethouders van de gemeente Katwijk

Gelet op:

- artikel 10.26 van de Wet milieubeheer;
- artikel 10 van de Afvalstoffenverordening Katwijk;
- Uitvoeringsregels Afvalstoffenverordening Katwijk;
- Grondstoffenbeleidsplan 2021 – 2024;
- Afdeling 3.4 van de Algemene wet bestuursrecht.

Overwegende dat:

- De Wet milieubeheer gemeenten de mogelijkheid biedt om in het belang van de doelmatigheid huishoudelijke afvalstoffen in te zamelen nabij elk perceel;
- De gemeente Katwijk graag wil dat bewoners beter hun huishoudelijk afval gaan scheiden zodat het aantal kilogrammen restafval afneemt per inwoner. Dit is beter voor het milieu en zorgt voor een minder grote stijging van de kosten van de afvalstoffenheffing;
- Het college op 7 februari 2023 het voorlopig locatiebesluit ondergrondse containers heeft vastgesteld en er een inspraakprocedure zoals beschreven in afdeling 3.4 van de Algemene wet bestuursrecht voor belanghebbenden is opgestart;
- Er 39 zienswijzen zijn ingediend tegen het gewijzigd voorlopig locatieontwerp ondergrondse containers;
- Er 15 zienswijzen ongegrond beoordeeld en geven geen aanleiding tot wijziging;
- Er 24 zienswijzen gegrond zijn beoordeeld en aanleiding geven tot het laten vervallen van de locaties: Prinses Marijkelaan (KR003), Peperstraat (KR018), Zandblauwtje (KR001B) en Gerbera (KR013A);
- De zienswijzen inhoudelijk zijn behandeld in de Nota van beantwoording.

Besluit:

1. In te stemmen met de beoordeling en beantwoording van de ingediende zienswijzen zoals opgenomen in de Nota van beantwoording naar aanleiding van zienswijzen (registratienummer 3108452);
2. Het definitieve locatieontwerp ondergrondse containers vast te stellen zoals opgenomen in de bijlage Locatieontwerp Ondergrondse containers (registratienummer 3108788);
3. Mandaat te verlenen aan de clustermanager van Dagelijks beheer voor de verdere afhandeling van de ingediende zienswijzen conform voorbeeldbrieven (registratienummer 3106503 en registratienummer 3108344).

*Aldus vastgesteld in de collegevergadering van 25 april 2023,  
Namens het college van burgemeester en wethouders van Katwijk,*

*De gemeentesecretaris  
mr. drs. R.T. Jie Sam Foek*

*De burgemeester  
ir. C.L. Visser*

### Beroepsclausule

Het besluit treedt in werking op de dag na bekendmaking in het Gemeenteblad. Binnen zes weken na de dag van bekendmaking van dit besluit, kunnen belanghebbenden beroep instellen bij de Raad van State, Afdeling bestuursrechtspraak, Postbus 20019, 2500 EA Den Haag. Voor het instellen van beroep is griffierecht verschuldigd. Het indienen van een beroepschrift heeft geen opschortende werking. Bij onverwijld spoed kan er een verzoek om een voorlopige voorziening worden ingediend bij de voorzieningenrechter van de Afdeling bestuursrechtspraak. Meer informatie vindt u op <https://www.raadvanstate.nl/bestuursrechtspraak/>

**Inzage**

Het definitieve locatieontwerp ondergrondse containers is ook gedurende zes weken in te zien op het gemeentehuis van Katwijk.

## Bijlage Locatieontwerp Ondergrondse containers

Overzicht locaties Rijnsburg

1. RB002 – Monetstraat
2. RB008 – Kleipettenlaan
3. RB015 – Lupine
4. RB019 – Petronella van Saxonstraat

De



geeft op de foto's en de plattegronden de locatie aan voor de containers.

### RB002 - Monetstraat

Aantal containers: 2  
Fractie(s): PMD en Papier

#### Locatiefoto



#### Plattegrond



**RB008 - Kleipettenlaan**

Aantal containers: 2  
Fractie(s): PMD en Papier

**Locatiefoto**



**Plattegrond**



**RB015 - Lupine**

Aantal containers: 1  
Fractie(s): PMD

**Locatiefoto**



**Plattegrond**



**RB019 - Petronella van Saxonstraat**

Aantal containers: 2  
Fractie(s): PMD en Papier

**Locatiefoto**



**Plattegrond**



### Overzicht locaties Valkenburg

1. VAL014 - Prairievalk
2. VAL015 – Burgemeester Hummelsingel

De



geeft op de foto's en de plattegronden de locatie aan voor de containers.

### VAL014 - Prairievalk

Aantal containers: 3

Fractie(s): REST, PMD en GFT (bovengronds)

### Locatiefoto



Ondergrondse containers



Bovengrondse GFT container

**Plattegrond**



**VAL015 - Burg. Hummelsingel**

Aantal containers: 1  
Fractie(s): PMD

**Locatiefoto**



Plattegrond



**Overzicht locaties Katwijk a/d Rijn**

1. KR001 Zwenkgras
2. KR001A Loogkruid
3. KR001B Zandblauwtje **Locatie vervalt**
4. KR003 Pr. Marijkelaan **Locatie vervalt**

5. KR004 Cleijn Duindreef
6. KR006 J.W. Frisodreef
7. KR006A Cleijn Duinplein
8. KR010 Annemoonstraat
9. KR011 Asterstraat
10. KR012 Ranonkelstraat
11. KR013 Violierstraat
12. KR013A Gerberastraat **Locatie vervalt**
13. KR018 Peperstraat **Locatie vervalt**

De



geeft op de foto's en de plattegronden de locatie aan voor de containers.

### **KR001 - Zwenkgras**

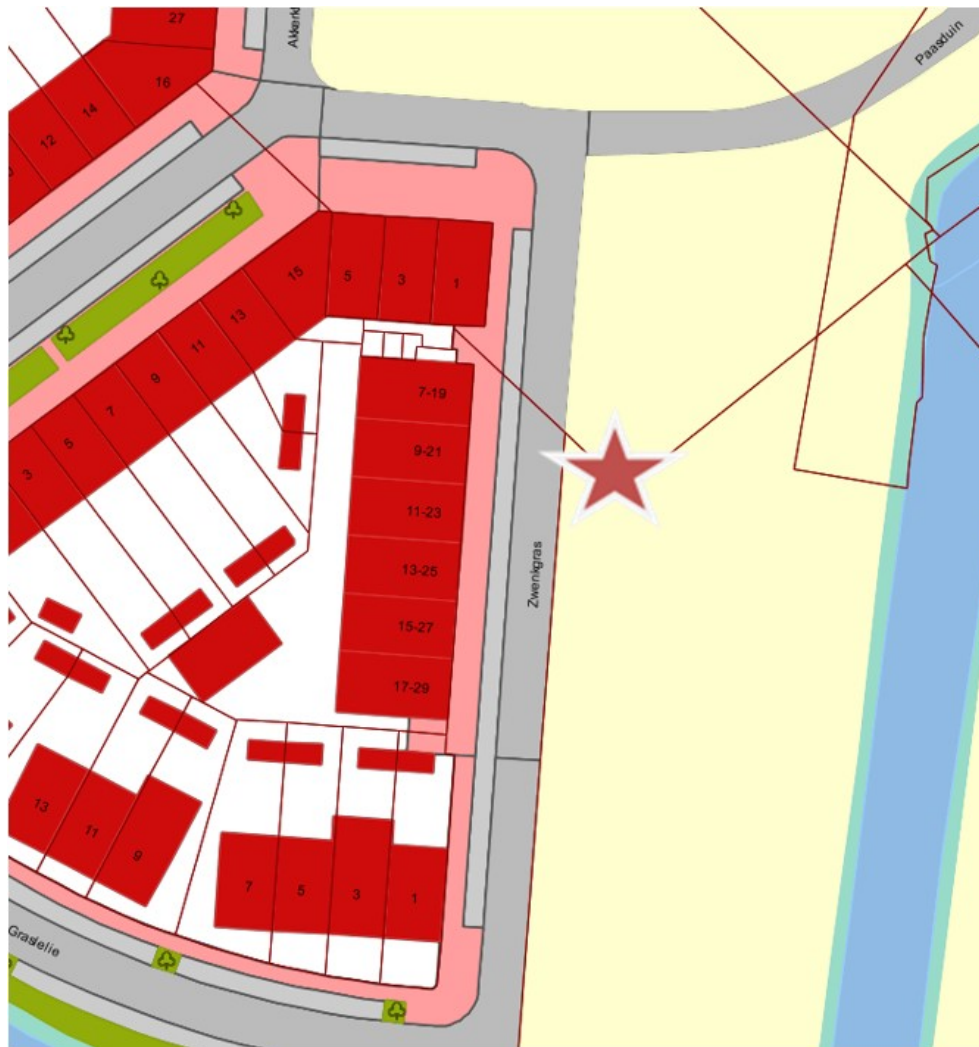
Aantal containers: 3

Fractie(s): Restafval, PMD en GFT bovengronds

### **Locatiefoto**



### **Plattegrond**



**KR001A – Loogkruid**

Aantal containers: 1  
Fractie(s): Papier

**Locatiefoto**



Plattegrond



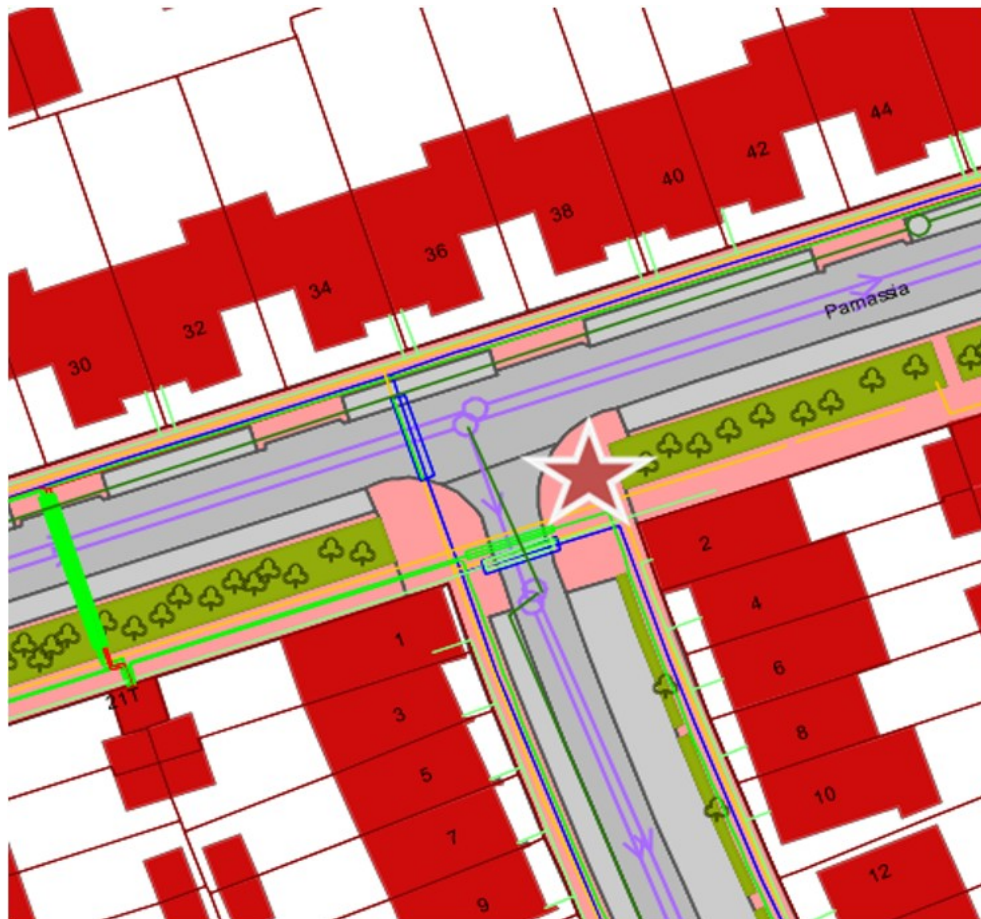
**KR001B – Zandblauwtje Locatie vervalt**

Aantal containers: 1  
Fractie(s): Papier

**Locatiefoto**



Plattegrond



**KR003 - Pr. Marijkelaan Locatie vervalt**

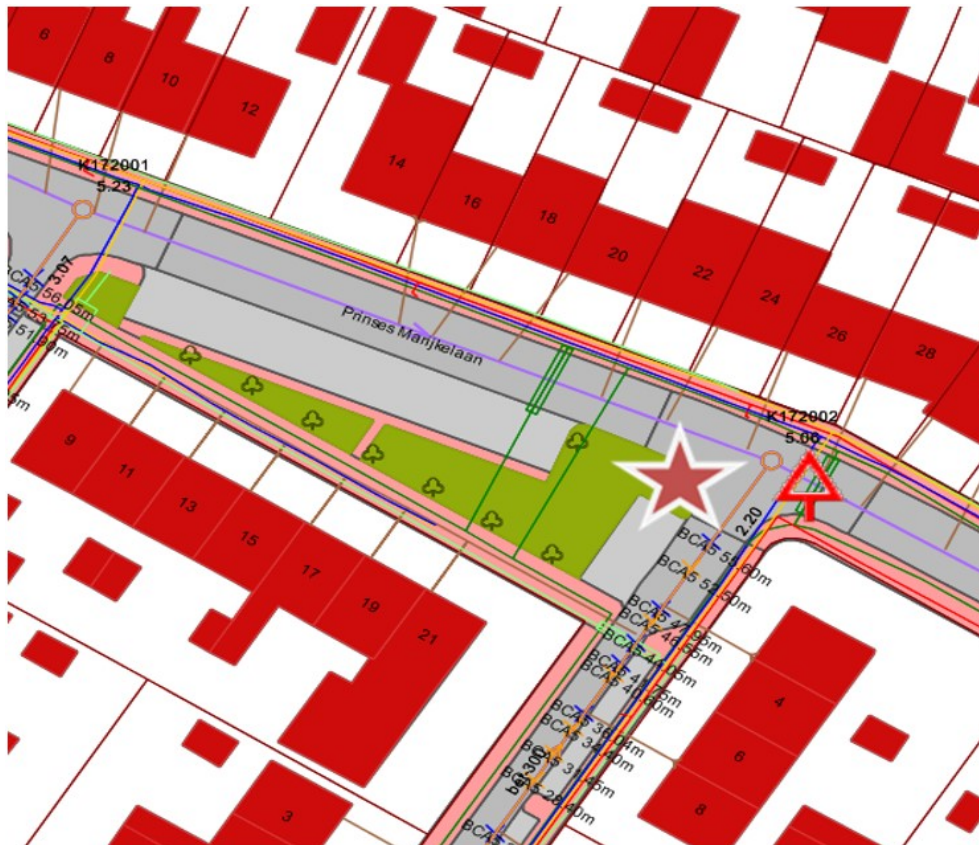
Aantal containers: 3

Fractie(s): Papier en 2x PMD

**Locatiefoto**



**Plattegrond**



**KR004 - Cleijn Duindreef**

Aantal containers: 2

Fractie(s): Restafval en GFT

**Locatiefoto**



**Plattegrond**



**KR006 - J. W. Frisodreef**

Aantal containers: 2  
 Fractie(s): GFT en PMD

**Locatiefoto**



Plattegrond



**KR006A - Cleijn Duinplein**

Aantal containers: 1  
Fractie(s): REST

**Locatiefoto**



**Plattegrond**



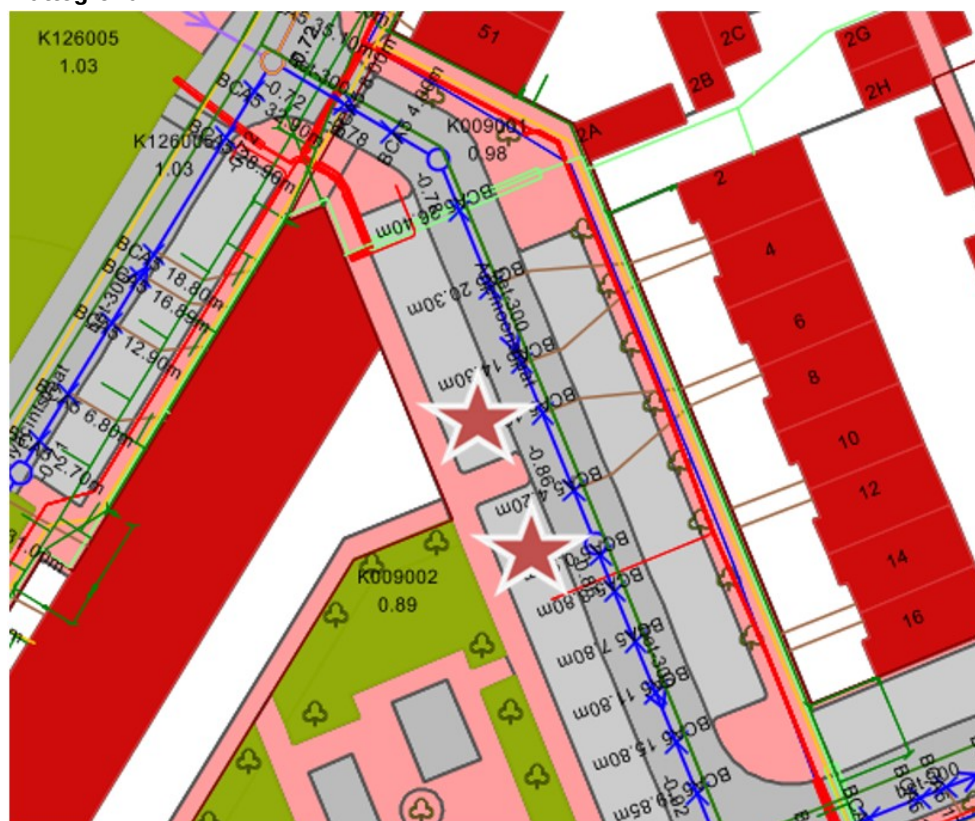
**KR010 - Annemoonstraat**

Aantal containers: 4  
Fractie(s): Restafval, GFT, PMD en Papier

**Locatiefoto**



**Plattegrond**



**KR011 - Asterstraat 1**

Aantal containers: 2  
Fractie(s): 2x REST

**Locatiefoto**



**Plattegrond**



**KR012 - Ranonkelstraat**

Aantal containers: 3  
 Fractie(s): Restafval, GFT en PMD

**Locatiefoto**



Plattegrond



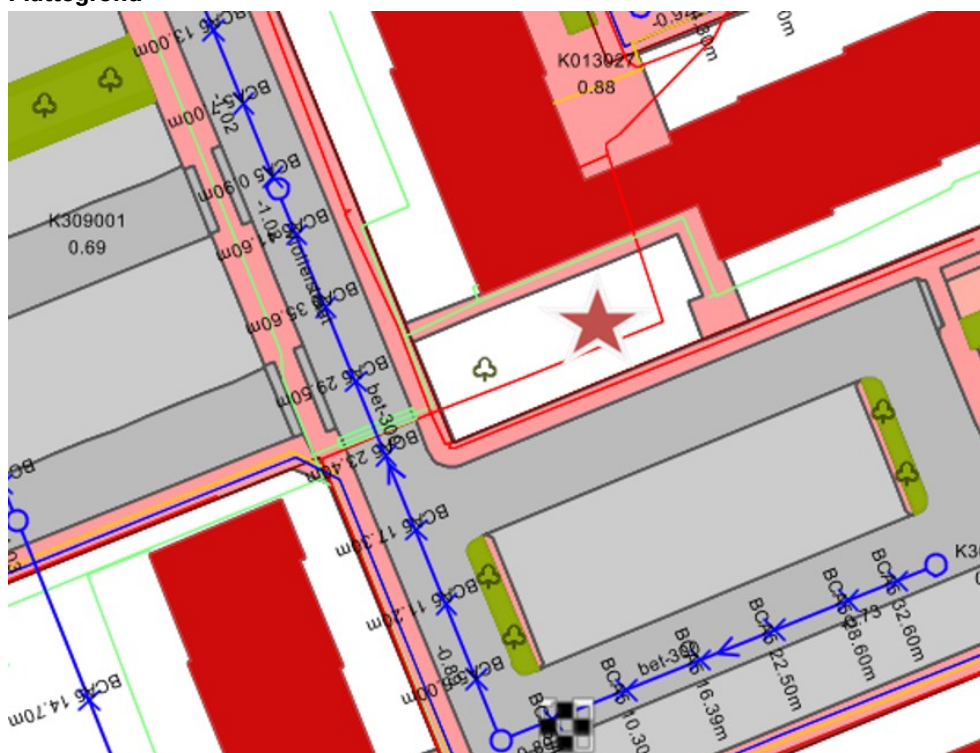
KR013 - Violierstraat

Aantal containers: 4  
Fractie(s): Restafval, GFT, PMD en Papier

Locatiefoto



**Plattegrond**




**KR013A - Gerberastraat Locatie vervalt**

Aantal containers: + 1x REST semi-ondergronds, + 1x PMD semi-ondergronds, + 1X GFT  
 Fractie(s): Rest, Gft (bovengronds) en PMD

**Locatiefoto**



Locatie ondergronds



locatie gft bovengronds

**Plattegrond**



**KR018 – Peperstraat Locatie vervalt**

Aantal containers: 3  
Fractie(s): Rest, PMD en GFT bovengronds

**Locatiefoto**

📅 5-4-2022



**Plattegrond**

