

Bekendmaking vestiging Wet voorkeursrecht gemeente Heerenveen

Burgemeester en wethouders van de gemeente Heerenveen maken op grond van artikel 7, lid 1 van de Wet voorkeursrecht gemeenten (Wvg) bekend dat zij op 18 april 2023, op grond van het bepaalde in artikel 6 lid 1 van de Wvg, hebben besloten om gronden voorlopig aan te wijzen als gronden waarop de artikelen 10 tot en met 15, 24 en 26 van de Wvg van toepassing zijn.

Besluit college van 18 april 2023

1. Ingevolge artikel 6 van de Wvg, de percelen zoals aangegeven op de bij dit besluit behorende en daarvan deel uit makende en als zodanig gewaarmerkte kadastrale tekening/kaart (bijlage 1) en de bijbehorende en daarvan deel uit makende perceellijst (bijlage 2), vermeldende de kadastrale aanduiding van de in de aanwijzing opgenomen percelen, de grootte alsmede de naam en vestigingsplaats van de eigenaar, aan te wijzen als gronden waarop de artikelen 10 tot en met 15, 24 en 26 van de Wvg van toepassing zijn, met de aantekening dat deze percelen in de afgelopen 2 jaar niet bij een besluit tot (voorlopige) aanwijzing betrokken zijn geweest.
2. Gezien de vereiste spoed en het beoogde doel, overeenkomstig het bepaalde in artikel 4:11 sub a en sub c van de Awb, de betrokken belanghebbenden (eigenaren en zakelijk gerechtigden van de percelen) niet in de gelegenheid te stellen om voorafgaand aan dit besluit zienswijzen naar voren te brengen en derhalve artikel 4:8 van de Awb buiten toepassing te laten.
3. Toepassing te geven aan artikel 7 van de Wvg door het collegebesluit (inhoudende een besluit tot voorlopige aanwijzing) voor eenieder ter inzage te leggen. Deze ter inzagelegging bekend te maken in het Gemeenteblad, in de plaatselijke krant, op de website van de gemeente en de betrokken eigenaren en beperkt gerechtigden bij aangetekende brief in kennis te stellen van de (betekenis van de) aanwijzing.
4. De periode van 3 maanden gedurende welke periode de voorlopige aanwijzing geldt, te gebruiken om de raad voor te stellen in haar raadsvergadering van 29 juni 2023 te laten besluiten over de aanwijzing van de percelen op basis van artikelen 2 en 5 van de Wvg, middels bijgevoegd concept raadsvoorstel en -besluit, om zodoende de aanwijzing te bestendigen.
5. In de voorbereiding naar het (voorgenomen) raadsbesluit op basis van artikel 4:11 onder a van de Awb geen toepassing te geven aan een inspraakprocedure vanwege de vereiste spoed.
6. Op grond van artikel 87 van de Gemeentewet en artikel 5 van de Wet open overheid geheimhouding opleggen en dit besluit niet in de openbare besluitenlijst opnemen tot het moment van publicatie van het collegebesluit in het Gemeenteblad.

Ligging, huidig gebruik en toegedachte bestemming

Het gaat om meerdere percelen in de gemeente Heerenveen, rond de kernen Akkrum, De Knipe, Aldeboarn, Jubbega en Nieuwehorne. De bij de voorlopige aanwijzing betrokken percelen zijn percelen die mogelijk worden gebruikt voor woningbouwdoeleinden.

Inwerkingtreding

Het besluit van burgemeester en wethouders treedt in werking één dag na publicatie in het Gemeenteblad; te weten op 26 april 2023.

Ter inzagelegging

Het besluit van burgemeester en wethouders d.d. 18 april 2023 met bijlagen ligt gedurende 6 weken, dus vanaf 25 april 2023, ter inzage in het gemeentehuis, Crackstraat 2 te Heerenveen.

Gevolgen

De vestiging van het voorkeursrecht houdt in dat eigenaren en/of beperkt gerechtigden van de aangegeven percelen of perceelsgedeelten, wanneer zij die wensen te verkopen respectievelijk erop gevestigde beperkte rechten wensen te vervreemden, deze eerst aan de gemeente Heerenveen moeten aanbieden. De eigenaren en de rechthebbenden op beperkte rechten ontvangen hierover één dezer dagen afzonderlijk bij aangetekend schrijven bericht over de inhoud van het besluit en de gevolgen daarvan. Het collegebesluit vervalt van rechtswege drie maanden na dagtekening van het besluit, of zoveel eerder als een besluit van de gemeenteraad tot bestendiging van het voorkeursrecht in werking treedt.

Bezwaar, beroep, voorlopige voorziening

Ingevolge de (Awb) kunnen belanghebbenden binnen zes weken na bekendmaking ervan, dat wil zeggen vanaf 25 april 2023 een bezwaarschrift indienen tegen het besluit van burgemeester en wethouders.

Het is ook mogelijk om met gebruikmaking van uw DigiD langs digitale weg een bezwaarschrift in te dienen. Dit kunt u doen via de gemeentelijke website www.heerenveen.nl.

Het bezwaarschrift dient ondertekend te worden en dient tenminste naam en adres van de indiener te vermelden, dagtekening, omschrijving van het besluit en de gronden van het bezwaar.

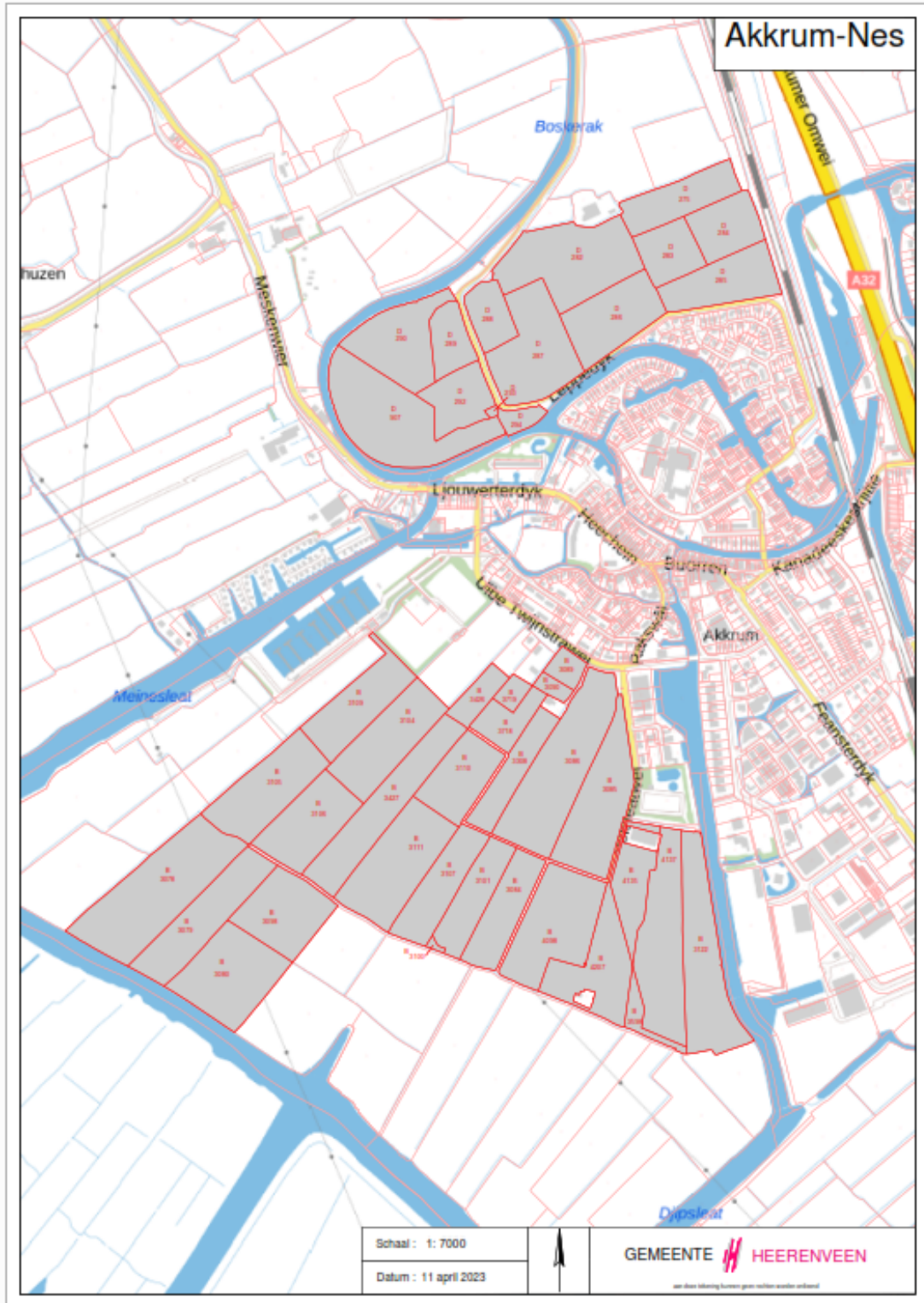
Als de gemeenteraad een definitief besluit inzake het voorkeursrecht neemt, kunnen belanghebbenden eveneens bezwaar maken tegen dat raadsbesluit. Indien belanghebbenden ervoor kiezen om nu reeds bezwaar te maken tegen het besluit van burgemeester en wethouders tot voorlopige aanwijzing, dan wordt dat bezwaarschrift, zodra het besluit van de gemeenteraad tot aanwijzing in werking is getreden, op grond van artikel 6, lid 3 Wvg aangemerkt als te zijn gericht tegen het besluit van de raad tot (definitieve) aanwijzing. Met deze regeling wordt voorkomen dat een belanghebbende niet tweemaal bezwaar dient te maken.

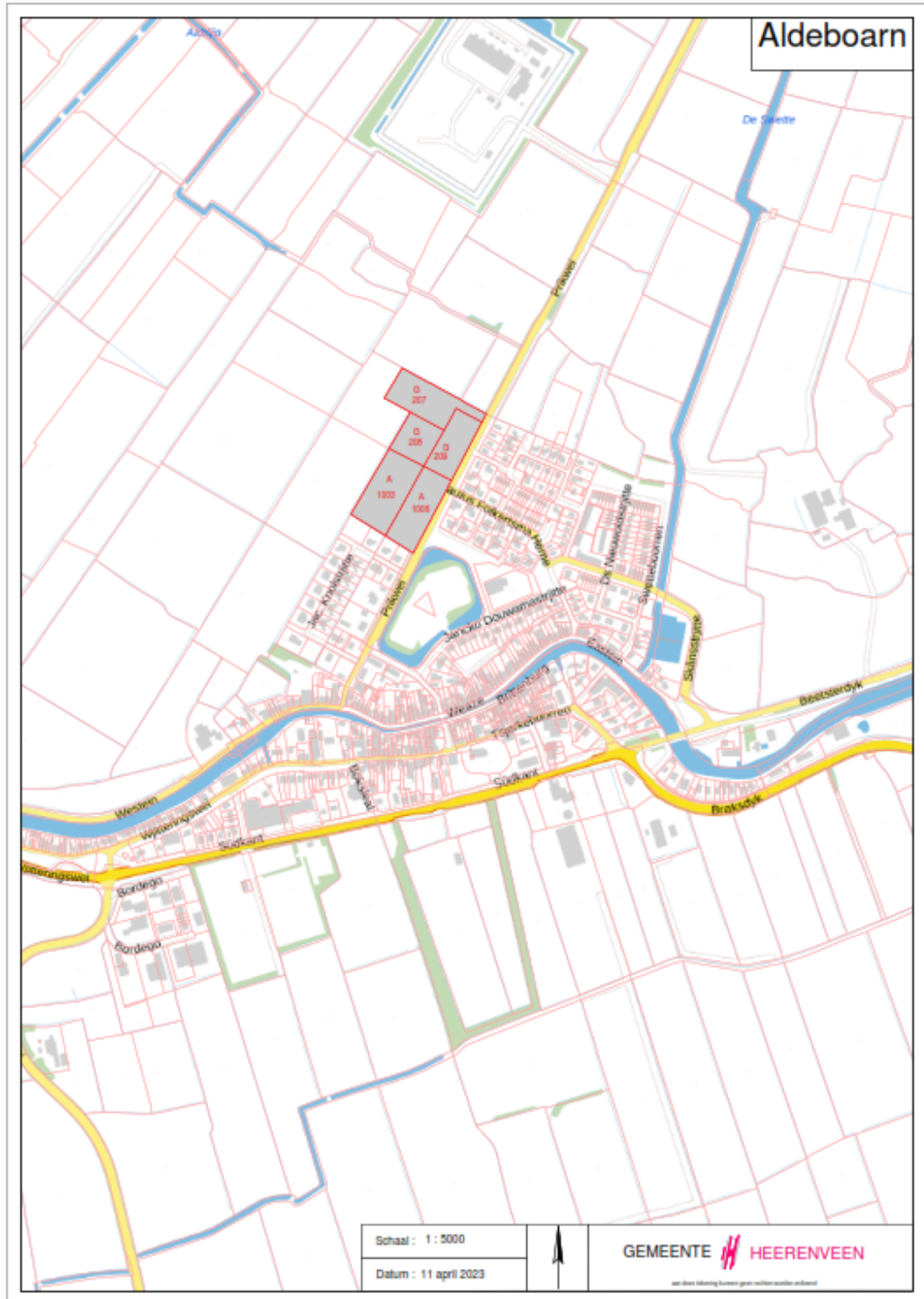
Het indienen van een bezwaarschrift schorst de werking van het besluit niet. Indien een bezwaarschrift is ingediend kunt u de voorzieningen rechter van de rechtbank verzoeken een voorlopige voorziening te treffen, indien onverwijlde spoed, gelet op de betrokken belangen, dat vereist.

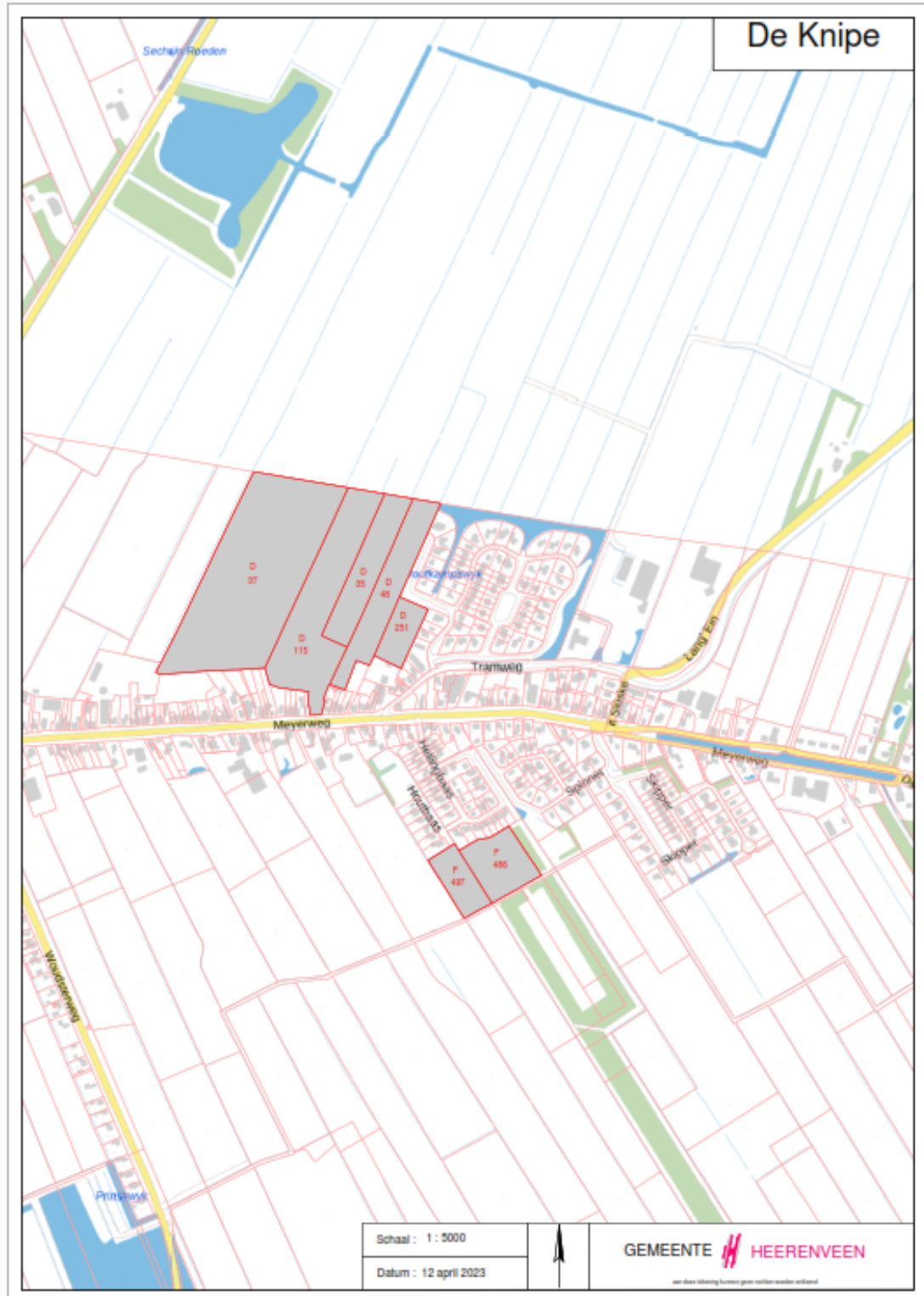
Verzoek om een voorlopige voorziening Ingeval van onverwijlde spoed kunt u, naast het instellen van uw bezwaarschrift, aan de Voorzieningenrechter van de Rechtbank Noord-Nederland vragen om een zogenaamde "voorlopige voorziening" te treffen. Een dergelijk verzoek dient vergezeld te gaan van een kopie van het bezwaarschrift. Het adres is als volgt: Voorzieningenrechter Rechtbank Noord-Nederland, Afdeling bestuursrecht, Postbus 150, 9700 AD Groningen.

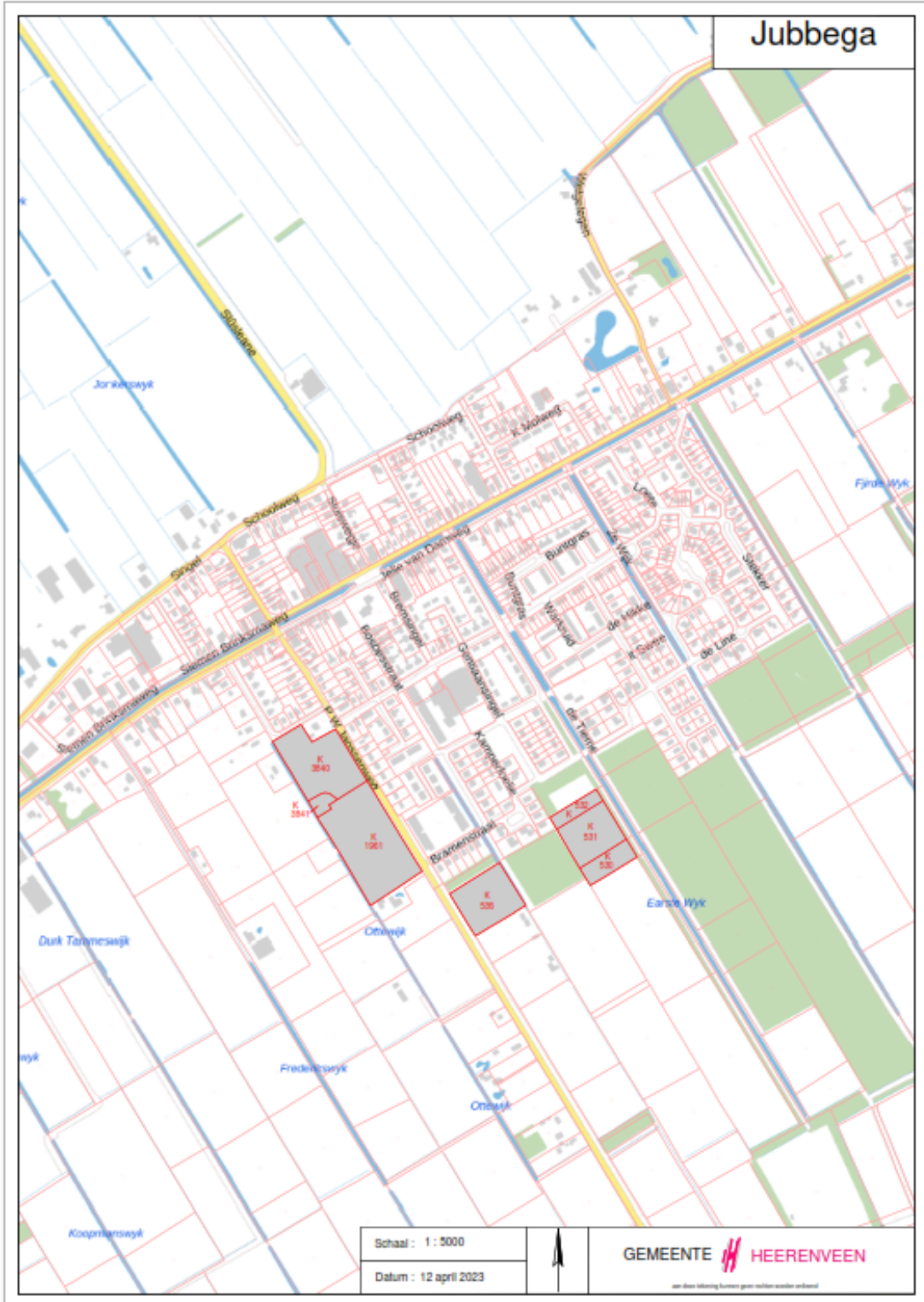
U kunt ook digitaal een verzoek om voorlopige voorziening indienen bij de voornoemde rechtbank via <http://loket.rechtspraak.nl/bestuursrecht>. Daarvoor moet u wel beschikken over een elektronische handtekening (DigiD). Kijk op de genoemde site voor de precieze voorwaarden. Voor de behandeling van een verzoek om voorlopige voorziening is een griffierecht verschuldigd. De griffier zendt u hiervoor een rekening.

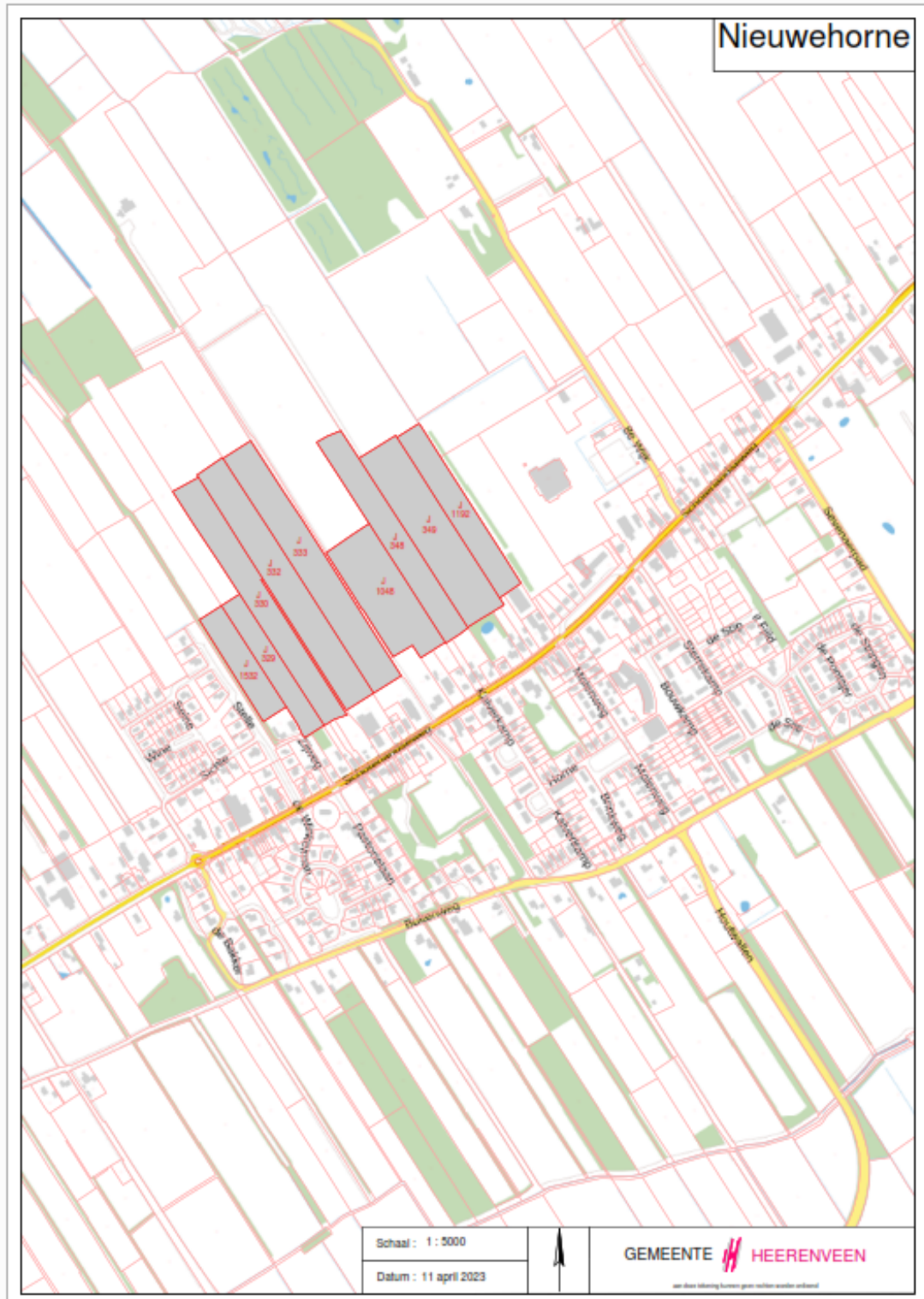
Bijlage 1 Kaarten van aangewezen percelen











Bijlage 2 lijst van aangewezen percelen

Lijst van aangewezen percelen gelegen in de gemeente Heerenveen waarop conform artikel 6 van de Wvlg, de artikelen 10 tot en met 15, 24 en 26 van de Wet voorkeursrecht gemeenten van toepassing zijn.
Deze lijst behoort bij het besluit van het college van burgemeester en wethouders van de gemeente Heerenveen d.d. 18 april 2023 tot aanwijzing van de percelen als gronden waarop de artikelen 10 tot en met 15, 24 en 26 van de Wet voorkeursrecht gemeenten van toepassing zijn. De aangewezen percelen zijn eveneens aangegeven op de bij het besluit behorende tekening/kaart van aangewezen percelen.

De gegevens zoals die in de lijst zijn opgenomen zijn ontleend aan de Dienst voor het kadaster en de openbare registers d.d. 5 april 2023.

	Kadastrale gemeente	Secctie	Nummer	Grootte perceel	Grootte perceel betrokken in besluit Wvg	Plaatselijk bekend	Huidige bestemming	Toegedachte bestemming	Recht	Eigenaren en beperkt zakelijk gerechtigden	Adres	Postcode	Plaats
1	Mildam	K	3840	1.08.11 ha.	1.08.11 ha.	P.W. Jansenweg, Jubbega	Agrarisch	Woningbouwlocatie en/of andere niet agrarische bestemming	recht van eigendom				
2	Mildam	K	3841	10.32	10.32	P.W, Jansenweg 67 Jubbe-ga	Agrarisch	Woningbouwlocatie en/of andere niet agrarische bestemming	recht van eigendom				
3	Mildam	K	1961	1.68.30 ha.	1.68.30 ha.	P.W, Jansenweg 67 Jubbe-ga	Agrarisch	Woningbouwlocatie en/of andere niet agrarische bestemming	recht van eigendom				
4	Mildam	K	536	76.70 are	76.70 are	P.W. Jansenweg, Jubbega	Agrarisch	Woningbouwlocatie en/of andere niet agrarische bestemming	recht van eigendom				
5	Mildam	K	530	29.40 are	29.40 are	Nabij Bramenstraat, Jubbe-ga	Agrarisch	Woningbouwlocatie en/of andere niet agrarische bestemming	recht van eigendom				
6	Mildam	K	531	65.50 are	65.50 are	Nabij Bramenstraat, Jubbe-ga	Agrarisch	Woningbouwlocatie en/of andere niet agrarische bestemming	recht van eigendom				
7	Mildam	K	532	19.10 are	19.10 are	Nabij Bramenstraat, Jubbe-ga	Agrarisch	Woningbouwlocatie en/of andere niet agrarische bestemming	recht van eigendom				
8	Mildam	J	1532	79.70 are	79.70 are	Achter Zijweg 2, Nieuwehorne	Agrarisch	Woningbouwlocatie en/of andere niet agrarische bestemming	recht van eigendom				
9	Mildam	J	329	87.00 are	87.00 are	Achter Schoterlandseweg 61, 61A, Nieuwehorne	Agrarisch	Woningbouwlocatie en/of andere niet agrarische bestemming	recht van eigendom				
10	Mildam	J	330	2.01.90 ha	2.01.90 ha	Achter Schoterlandseweg 63, 65, 67, Nieuwehorne	Agrarisch	Woningbouwlocatie en/of andere niet agrarische bestemming	recht van eigendom				
10	Mildam	J	330	2.01.90 ha	2.01.90 ha	Achter Schoterlandseweg 63, 65, 67, Nieuwehorne	Agrarisch	Woningbouwlocatie en/of andere niet agrarische bestemming	Zakelijk recht als bedoeld in artikel 5, lid 3, onder b, van de Belemmeringenwet Privaatrecht				
11	Mildam	J	332	2.25.00 ha	2.25.00 ha	Achter Schoterlandseweg 69, 69A, 71, Nieuwehorne	Agrarisch	Woningbouwlocatie en/of andere niet agrarische bestemming	recht van eigendom				
11	Mildam	J	332	2.25.00 ha	2.25.00 ha	Achter Schoterlandseweg 69, 69A, 71, Nieuwehorne	Agrarisch	Woningbouwlocatie en/of andere niet agrarische bestemming	recht van eigendom				
11	Mildam	J	332	2.25.00 ha	2.25.00 ha	Achter Schoterlandseweg 69, 69A, 71, Nieuwehorne	Agrarisch	Woningbouwlocatie en/of andere niet agrarische bestemming	recht van eigendom				
11	Mildam	J	332	2.25.00 ha	2.25.00 ha	Achter Schoterlandseweg 69, 69A, 71, Nieuwehorne	Agrarisch	Woningbouwlocatie en/of andere niet agrarische bestemming	Zakelijk recht als bedoeld in artikel 5, lid 3, onder b, van de Belemmerin-				

12	Mildam	J	333	2.42.80 ha	2.42.80 ha	Achter Schoterlandseweg 73, 75, 75A, 77, 77/1, Nieuwehorne	Agrarisch	Woningbouwlocatie en/of andere niet agrarische bestemming	genwet Privaatrecht recht van eigendom
12	Mildam	J	333	2.42.80 ha	2.42.80 ha	Achter Schoterlandseweg 73, 75, 75A, 77, 77/1, Nieuwehorne	Agrarisch	Woningbouwlocatie en/of andere niet agrarische bestemming	recht van eigendom
12	Mildam	J	333	2.42.80 ha	2.42.80 ha	Achter Schoterlandseweg 73, 75, 75A, 77, 77/1, Nieuwehorne	Agrarisch	Woningbouwlocatie en/of andere niet agrarische bestemming	recht van eigendom
12	Mildam	J	333	2.42.80 ha	2.42.80 ha	Achter Schoterlandseweg 73, 75, 75A, 77, 77/1, Nieuwehorne	Agrarisch	Woningbouwlocatie en/of andere niet agrarische bestemming	Zakelijk recht als bedoeld in artikel 5, lid 3, onder b, van de Belemmeringenwet Privaatrecht
13	Mildam	J	1048	1.80.80 ha	1.80.80 ha	Achter Schoterlandseweg 79, 79A, 81, 81A, 83, Nieuwehorne	Agrarisch	Woningbouwlocatie en/of andere niet agrarische bestemming	recht van eigendom
13	Mildam	J	1048	1.80.80 ha	1.80.80 ha	Achter Schoterlandseweg 79, 79A, 81, 81A, 83, Nieuwehorne	Agrarisch	Woningbouwlocatie en/of andere niet agrarische bestemming	recht van eigendom
14	Mildam	J	348	1.65.20 ha	1.65.20 ha	Achter Schoterlandseweg 85, 85A, 87, Nieuwehorne	Agrarisch	Woningbouwlocatie en/of andere niet agrarische bestemming	recht van eigendom
14	Mildam	J	348	1.65.20 ha	1.65.20 ha	Achter Schoterlandseweg 85, 85A, 87, Nieuwehorne	Agrarisch	Woningbouwlocatie en/of andere niet agrarische bestemming	recht van eigendom
14	Mildam	J	348	1.65.20 ha	1.65.20 ha	Achter Schoterlandseweg 85, 85A, 87, Nieuwehorne	Agrarisch	Woningbouwlocatie en/of andere niet agrarische bestemming	Zakelijk recht als bedoeld in artikel 5, lid 3, onder b, van de Belemmeringenwet Privaatrecht op gedeelte van perceel
15	Mildam	J	349	2.26.10 ha	2.26.10 ha	Achter Schoterlandseweg 89, 91, 93, Nieuwehorne	Agrarisch	Woningbouwlocatie en/of andere niet agrarische bestemming	recht van eigendom
15	Mildam	J	349	2.26.10 ha	2.26.10 ha	Achter Schoterlandseweg 89, 91, 93, Nieuwehorne	Agrarisch	Woningbouwlocatie en/of andere niet agrarische bestemming	recht van eigendom
15	Mildam	J	349	2.26.10 ha	2.26.10 ha	Achter Schoterlandseweg 89, 91, 93, Nieuwehorne	Agrarisch	Woningbouwlocatie en/of andere niet agrarische bestemming	Zakelijk recht als bedoeld in artikel 5, lid 3, onder b, van de Belemmeringenwet Privaatrecht op gedeelte van perceel
16	Mildam	J	1192	1.30.95 ha	1.39.95 ha	Achter Schoterlandseweg 97, Nieuwehorne	Agrarisch	Woningbouwlocatie en/of andere niet agrarische bestemming	recht van eigendom
16	Mildam	J	1192	1.30.95 ha	1.39.95 ha	Achter Schoterlandseweg 97, Nieuwehorne	Agrarisch	Woningbouwlocatie en/of andere niet agrarische bestemming	recht van eigendom
16	Mildam	J	1192	1.30.95 ha	1.39.95 ha	Achter Schoterlandseweg 97, Nieuwehorne	Agrarisch	Woningbouwlocatie en/of andere niet agrarische bestemming	Zakelijk recht als bedoeld in artikel 5, lid 3, onder b, van de

17	Knijpe	D	251	52.10 are	52.10 are	Achter Houtkamperswyk 1 t/m 15, De Knipe	Agrarisch	Woningbouwlocatie en/of andere niet agrarische bestemming	Belemmeringenwet Privaatrecht op gedeelte van perceel
18	Knijpe	D	48	1.37.25 ha	1.37.25 ha	Achter Meyerweg 99 t/m 107	Agrarisch	Woningbouwlocatie en/of andere niet agrarische bestemming	recht van eigendom
19	Knijpe	D	35	1.17.90 ha	1.17.90 ha	Achter Meyerweg 95, De Knipe	Agrarisch	Woningbouwlocatie en/of andere niet agrarische bestemming	recht van eigendom
20	Knijpe	D	115	2.56.70 ha	2.56.70 ha	Achter Meyerweg 87 t/m 93, De Knipe	Agrarisch	Woningbouwlocatie en/of andere niet agrarische bestemming	recht van eigendom
21	Knijpe	D	37	5.20.90 ha	5.20.90 ha	Achter Meyerweg 39 t/m 85, De Knipe	Agrarisch	Woningbouwlocatie en/of andere niet agrarische bestemming	recht van eigendom
22	Knijpe	F	486	88.80 are	88.80 are	Achter Houtbaas 3 t/m 15, De Knipe	Agrarisch	Woningbouwlocatie en/of andere niet agrarische bestemming	recht van eigendom
22	Knijpe	F	486	88.80 are	88.80 are	Achter Houtbaas 3 t/m 15, De Knipe	Agrarisch	Woningbouwlocatie en/of andere niet agrarische bestemming	recht van eigendom
23	Knijpe	F	497	57.50 are	57.50 are	Naast Houtbaas 17, De Knipe	Agrarisch	Woningbouwlocatie en/of andere niet agrarische bestemming	recht van eigendom
24	Oldeboorn	A	1003	80.20 are	80.20 are	Achter It Blok 6, 8, Aldeboarn	Agrarisch	Woningbouwlocatie en/of andere niet agrarische bestemming	recht van eigendom
25	Oldeboorn	A	1006	67.60 are	67.60 are	Achter It Blok 2, 4, Aldeboarn	Agrarisch	Woningbouwlocatie en/of andere niet agrarische bestemming	recht van eigendom
26	Oldeboorn	G	209	52.10 are	52.10 are	Tegenover Prikwei 12 t/m 24, Aldeboarn	Agrarisch	Woningbouwlocatie en/of andere niet agrarische bestemming	recht van eigendom
27	Oldeboorn	G	208	41.70 are	41.70 are	Naast Prikwei 9, Aldeboarn	Agrarisch	Woningbouwlocatie en/of andere niet agrarische bestemming	recht van eigendom
28	Oldeboorn	G	207	68.30 are	68.30 are	Prikwei 9, Aldeboarn	Agrarisch	Woningbouwlocatie en/of andere niet agrarische bestemming	recht van eigendom
29	Akkrum	D	275	2.17.35 ha	2.17.35 ha	Nabij Leppe-dyk 46, Akkrum	Agrarisch	Woningbouwlocatie en/of andere niet agrarische bestemming	recht van eigendom
30	Akkrum	D	284	1.84.50 ha	1.84.50 ha	Nabij Leppe-dyk 46, Akkrum	Agrarisch	Woningbouwlocatie en/of andere niet agrarische bestemming	recht van eigendom
31	Akkrum	D	285	2.51.95 ha	2.51.95 ha	Noordelijk Dokter Idzerdastrjitte 18 tm/ 46, Akkrum	Agrarisch	Woningbouwlocatie en/of andere niet agrarische bestemming	recht van eigendom
32	Akkrum	D	283	1.60.60 ha	1.60.60 ha	Nabij Leppe-dyk 46, Akkrum	Agrarisch	Woningbouwlocatie en/of andere niet agrarische bestemming	recht van eigendom
33	Akkrum	D	282	4.47.35 ha	4.47.35 ha	Zuidelijk Leppe-dyk 46, Akkrum	Agrarisch	Woningbouwlocatie en/of andere niet agrarische bestemming	recht van eigendom

34	Akkrum	D	286	2.81.20 ha	2.81.20 ha	Nabij Leppedyk 44, Akkrum	Agrarisch	Woningbouwlocatie en/of andere niet agrarische bestemming	recht van eigendom
35	Akkrum	D	287	3.76.05 ha	3.76.05 ha	Leppedyk 44, Akkrum	Agrarisch	Woningbouwlocatie en/of andere niet agrarische bestemming	recht van eigendom
36	Akkrum	D	288	1.26.05 ha	1.26.05 ha	Nabij Leppedyk 44, Akkrum	Agrarisch	Woningbouwlocatie en/of andere niet agrarische bestemming	recht van eigendom
37	Akkrum	D	289	1.27.55 ha	1.27.55 ha	Nabij Leppedyk 44, Akkrum	Agrarisch	Woningbouwlocatie en/of andere niet agrarische bestemming	recht van eigendom
38	Akkrum	D	290	3.01.05 ha	3.01.05 ha	Nabij Leppedyk 44, Akkrum	Agrarisch	Woningbouwlocatie en/of andere niet agrarische bestemming	recht van eigendom
39	Akkrum	D	292	1.74.40 ha	1.74.40 ha	Nabij Leppedyk 53, Akkrum	Agrarisch	Woningbouwlocatie en/of andere niet agrarische bestemming	recht van eigendom
39	Akkrum	D	292	1.74.40 ha	1.74.40 ha	Nabij Leppedyk 53, Akkrum	Agrarisch	Woningbouwlocatie en/of andere niet agrarische bestemming	Opstalrecht nutsvoorziening
40	Akkrum	D	293	5.70 are	5.70 are	Gelegen aan Leppedyk 53, Akkrum	Agrarisch	Woningbouwlocatie en/of andere niet agrarische bestemming	recht van eigendom
41	Akkrum	D	294	45.50 are	45.50 are	Leppedyk 53, Akkrum	Agrarisch	Woningbouwlocatie en/of andere niet agrarische bestemming	recht van eigendom
42	Akkrum	D	907	5.09.20 ha	5.09.20 ha	Nabij Leppedyk 53, Akkrum	Agrarisch	Woningbouwlocatie en/of andere niet agrarische bestemming	recht van eigendom
42	Akkrum	D	907	5.09.20 ha	5.09.20 ha	Nabij Leppedyk 53, Akkrum	Agrarisch	Woningbouwlocatie en/of andere niet agrarische bestemming	Opstalrecht nutsvoorziening
43	Akkrum	B	3089	54.80 are	54.80 are	Naast Ulbe Twijnstraweg 25, Akkrum	Agrarisch	Woningbouwlocatie en/of andere niet agrarische bestemming	recht van eigendom
43	Akkrum	B	3089	54.80 are	54.80 are	Naast Ulbe Twijnstraweg 25, Akkrum	Agrarisch	Woningbouwlocatie en/of andere niet agrarische bestemming	Zakelijk recht als bedoeld in artikel 5, lid 3, onder b, van de Belemmeringenwet Privaatrecht
44	Akkrum	B	3090	30.80 are	30.80 are	Naast Ulbe Twijnstraweg 23, Akkrum	Agrarisch	Woningbouwlocatie en/of andere niet agrarische bestemming	recht van eigendom
45	Akkrum	B	3719	40.00 are	40.00 are	Naast Ulbe Twijnstraweg 25, Akkrum	Agrarisch	Woningbouwlocatie en/of andere niet agrarische bestemming	recht van eigendom
46	Akkrum	B	3308	1.76.80 ha	1.76.80 ha	Gelegen aan Ulbe Twijnstraweg 23, Akkrum	Agrarisch	Woningbouwlocatie en/of andere niet agrarische bestemming	recht van eigendom
47	Akkrum	B	3086	5.05.80 ha	5.05.80 ha	Tegenover Ulbe Twijnstraweg 23, Akkrum	Agrarisch	Woningbouwlocatie en/of andere niet agrarische bestemming	recht van eigendom
47	Akkrum	B	3086	5.05.80 ha	5.05.80 ha	Tegenover Ulbe Twijnstraweg 23, Akkrum	Agrarisch	Woningbouwlocatie en/of andere niet agrarische bestemming	Zakelijk recht als bedoeld in artikel 5, lid 3, onder b, van de Belemmerin-

48	Akkrum	B	3085	3.72.30 ha	3.72.30 ha	Tegenover Polsleatwei 1 t/m 14A, Ak- krum	Agra- risch	Woningbouwloca- tie en/of andere niet agrarische be- stemming	genwet Privaat- recht recht van eigen- dom
49	Akkrum	B	3718	1.17.80 ha	1.17.80 ha	Naast Ulbe Twijnstraweg 25, Akkrum	Agra- risch	Woningbouwloca- tie en/of andere niet agrarische be- stemming	recht van eigen- dom
50	Akkrum	B	3110	2.22.90 ha	2.22.90 ha	Nabij Ulbe Twijnstraweg 25, Akkrum	Agra- risch	Woningbouwloca- tie en/of andere niet agrarische be- stemming	recht van eigen- dom
51	Akkrum	B	3426	0.84.80 ha	0.84.80 ha	Achter Ulbe Twijnstraweg 25A, Akkrum	Agra- risch	Woningbouwloca- tie en/of andere niet agrarische be- stemming	recht van eigen- dom
51	Akkrum	B	3426	0.84.80 ha	0.84.80 ha	Achter Ulbe Twijnstraweg 25A, Akkrum	Agra- risch	Woningbouwloca- tie en/of andere niet agrarische be- stemming	Zakelijk recht als bedoeld in artikel 5, lid 3, onder b, van de Belemmerin- genwet Privaat- recht
52	Akkrum	B	3427	3.62.90 ha	3.62.90 ha	Nabij Ulbe Twijnstraweg 25A, Akkrum	Agra- risch	Woningbouwloca- tie en/of andere niet agrarische be- stemming	recht van eigen- dom
52	Akkrum	B	3427	3.62.90 ha	3.62.90 ha	Nabij Ulbe Twijnstraweg 25A, Akkrum	Agra- risch	Woningbouwloca- tie en/of andere niet agrarische be- stemming	Zakelijk recht als bedoeld in artikel 5, lid 3, onder b, van de Belemmerin- genwet Privaat- recht
52	Akkrum	B	3427	3.62.90 ha	3.62.90 ha	Nabij Ulbe Twijnstraweg 25A, Akkrum	Agra- risch	Woningbouwloca- tie en/of andere niet agrarische be- stemming	Zakelijk recht als bedoeld in artikel 5, lid 3, onder b, van de Belemmerin- genwet Privaat- recht op gedeel- te van perceel
52	Akkrum	B	3427	3.62.90 ha	3.62.90 ha	Nabij Ulbe Twijnstraweg 25A, Akkrum	Agra- risch	Woningbouwloca- tie en/of andere niet agrarische be- stemming	Zakelijk recht als bedoeld in artikel 5, lid 3, onder b, van de Belemmerin- genwet Privaat- recht
53	Akkrum	B	3111	3.90.60 ha	3.90.60 ha	Nabij Ulbe Twijnstraweg 25, Akkrum	Agra- risch	Woningbouwloca- tie en/of andere niet agrarische be- stemming	recht van eigen- dom
53	Akkrum	B	3111	3.90.60 ha	3.90.60 ha	Nabij Ulbe Twijnstraweg 25, Akkrum	Agra- risch	Woningbouwloca- tie en/of andere niet agrarische be- stemming	Zakelijk recht als bedoeld in artikel 5, lid 3, onder b, van de Belemmerin- genwet Privaat- recht
53	Akkrum	B	3111	3.90.60 ha	3.90.60 ha	Nabij Ulbe Twijnstraweg 25, Akkrum	Agra- risch	Woningbouwloca- tie en/of andere niet agrarische be- stemming	Zakelijk recht als bedoeld in artikel 5, lid 3, onder b, van de Belemmerin- genwet Privaat- recht op gedeel- te van perceel
53	Akkrum	B	3111	3.90.60 ha	3.90.60 ha	Nabij Ulbe Twijnstraweg 25, Akkrum	Agra- risch	Woningbouwloca- tie en/of andere niet agrarische be- stemming	Zakelijk recht als bedoeld in artikel 5, lid 3, onder b, van de Belemmerin- genwet Privaat- recht
54	Akkrum	B	3109	2.68.30 ha	2.68.30 ha	Nabij Ulbe Twijnstrawei	Agra- risch	Woningbouwloca- tie en/of andere	recht van eigen- dom

55	Akkrum	B	3104	3.1750 ha	3.1750 ha	29 t/m 39, Akkrum Nabij Ulbe Twijnstrawei 27, 27A, Akkrum	Agrarisch	Woningbouwlocatie en/of andere niet agrarische bestemming	recht van eigendom
56	Akkrum	B	3106	2.83.40 ha	2.83.40 ha	Nabij Ulbe Twijnstrawei 27, 27A, Akkrum	Agrarisch	Woningbouwlocatie en/of andere niet agrarische bestemming	recht van eigendom
56	Akkrum	B	3106	2.83.40 ha	2.83.40 ha	Nabij Ulbe Twijnstrawei 27, 27A, Akkrum	Agrarisch	Woningbouwlocatie en/of andere niet agrarische bestemming	Zakelijk recht als bedoeld in artikel 5, lid 3, onder b, van de Belemmeringenwet Privaatrecht op gedeelte van perceel
56	Akkrum	B	3106	2.83.40 ha	2.83.40 ha	Nabij Ulbe Twijnstrawei 27, 27A, Akkrum	Agrarisch	Woningbouwlocatie en/of andere niet agrarische bestemming	Zakelijk recht als bedoeld in artikel 5, lid 3, onder b, van de Belemmeringenwet Privaatrecht op gedeelte van perceel
56	Akkrum	B	3106	2.83.40 ha	2.83.40 ha	Nabij Ulbe Twijnstrawei 27, 27A, Akkrum	Agrarisch	Woningbouwlocatie en/of andere niet agrarische bestemming	Zakelijk recht als bedoeld in artikel 5, lid 3, onder b, van de Belemmeringenwet Privaatrecht op gedeelte van perceel
57	Akkrum	B	3105	3.2780 ha	3.2780 ha	Nabij Ulbe Twijnstrawei 29 t/m 39, Akkrum	Agrarisch	Woningbouwlocatie en/of andere niet agrarische bestemming	recht van eigendom
57	Akkrum	B	3105	3.2780 ha	3.2780 ha	Nabij Ulbe Twijnstrawei 29 t/m 39, Akkrum	Agrarisch	Woningbouwlocatie en/of andere niet agrarische bestemming	Zakelijk recht als bedoeld in artikel 5, lid 3, onder b, van de Belemmeringenwet Privaatrecht
57	Akkrum	B	3105	3.2780 ha	3.2780 ha	Nabij Ulbe Twijnstrawei 29 t/m 39, Akkrum	Agrarisch	Woningbouwlocatie en/of andere niet agrarische bestemming	Zakelijk recht als bedoeld in artikel 5, lid 3, onder b, van de Belemmeringenwet Privaatrecht op gedeelte van perceel
57	Akkrum	B	3105	3.2780 ha	3.2780 ha	Nabij Ulbe Twijnstrawei 29 t/m 39, Akkrum	Agrarisch	Woningbouwlocatie en/of andere niet agrarische bestemming	Zakelijk recht als bedoeld in artikel 5, lid 3, onder b, van de Belemmeringenwet Privaatrecht
58	Akkrum	B	3078	5.60.00 ha	5.60.00 ha	Nabij Ulbe Twijnstrawei 29 t/m 39, Akkrum	Agrarisch	Woningbouwlocatie en/of andere niet agrarische bestemming	recht van eigendom
58	Akkrum	B	3078	5.60.00 ha	5.60.00 ha	Nabij Ulbe Twijnstrawei 29 t/m 39, Akkrum	Agrarisch	Woningbouwlocatie en/of andere niet agrarische bestemming	Zakelijk recht als bedoeld in artikel 5, lid 3, onder b, van de Belemmeringenwet Privaatrecht
59	Akkrum	B	3079	3.2790 ha	3.2790 ha	Nabij Ulbe Twijnstrawei 27, 27A, Akkrum	Agrarisch	Woningbouwlocatie en/of andere niet agrarische bestemming	recht van eigendom
59	Akkrum	B	3079	3.2790 ha	3.2790 ha	Nabij Ulbe Twijnstrawei 27, 27A, Akkrum	Agrarisch	Woningbouwlocatie en/of andere niet agrarische bestemming	Zakelijk recht als bedoeld in artikel 5, lid 3, onder b, van de

60	Akkrum	B	3098	2.84.00 ha	2.84.00 ha	Nabij Ulbe Twijnstraweg 25A, Akkrum	Agra- risch	Woningbouwloca- tie en/of andere niet agrarische be- stemming	Belemmerin- genwet Privaat- recht recht van eigen- dom
60	Akkrum	B	3098	2.84.00 ha	2.84.00 ha	Nabij Ulbe Twijnstraweg 25A, Akkrum	Agra- risch	Woningbouwloca- tie en/of andere niet agrarische be- stemming	Zakelijk recht als bedoeld in artikel 5, lid 3, onder b, van de Belemmerin- genwet Privaat- recht
61	Akkrum	B	3080	3.70.60 ha	3.70.60 ha	Nabij Ulbe Twijnstraweg 25A, Akkrum	Agra- risch	Woningbouwloca- tie en/of andere niet agrarische be- stemming	recht van eigen- dom
61	Akkrum	B	3080	3.70.60 ha	3.70.60 ha	Nabij Ulbe Twijnstraweg 25A, Akkrum	Agra- risch	Woningbouwloca- tie en/of andere niet agrarische be- stemming	Zakelijk recht als bedoeld in artikel 5, lid 3, onder b, van de Belemmerin- genwet Privaat- recht
62	Akkrum	B	3107	2.36.60 ha	2.36.60 ha	Nabij Ulbe Twijnstraweg 23, Akkrum	Agra- risch	Woningbouwloca- tie en/of andere niet agrarische be- stemming	recht van eigen- dom
62	Akkrum	B	3107	2.36.60 ha	2.36.60 ha	Nabij Ulbe Twijnstraweg 23, Akkrum	Agra- risch	Woningbouwloca- tie en/of andere niet agrarische be- stemming	Zakelijk recht als bedoeld in artikel 5, lid 3, onder b, van de Belemmerin- genwet Privaat- recht
62	Akkrum	B	3107	2.36.60 ha	2.36.60 ha	Nabij Ulbe Twijnstraweg 23, Akkrum	Agra- risch	Woningbouwloca- tie en/of andere niet agrarische be- stemming	Zakelijk recht als bedoeld in artikel 5, lid 3, onder b, van de Belemmerin- genwet Privaat- recht op gedeel- te van perceel
63	Akkrum	B	3101	2.03.10 ha	2.03.10 ha	Nabij Ulbe Twijnstraweg 23, Akkrum	Agra- risch	Woningbouwloca- tie en/of andere niet agrarische be- stemming	recht van eigen- dom
63	Akkrum	B	3101	2.03.10 ha	2.03.10 ha	Nabij Ulbe Twijnstraweg 23, Akkrum	Agra- risch	Woningbouwloca- tie en/of andere niet agrarische be- stemming	Zakelijk recht als bedoeld in artikel 5, lid 3, onder b, van de Belemmerin- genwet Privaat- recht
64	Akkrum	B	3084	2.22.70 ha	2.22.70 ha	Nabij Ulbe Twijnstraweg 23, Akkrum	Agra- risch	Woningbouwloca- tie en/of andere niet agrarische be- stemming	recht van eigen- dom
64	Akkrum	B	3084	2.22.70 ha	2.22.70 ha	Nabij Ulbe Twijnstraweg 23, Akkrum	Agra- risch	Woningbouwloca- tie en/of andere niet agrarische be- stemming	Zakelijk recht als bedoeld in artikel 5, lid 3, onder b, van de Belemmerin- genwet Privaat- recht
65	Akkrum	B	3100	6.90 are	6.90 are	Nabij Ulbe Twijnstraweg 23, Akkrum	Agra- risch	Woningbouwloca- tie en/of andere niet agrarische be- stemming	recht van eigen- dom
66	Akkrum	B	4098	3.90.86 ha	3.90.86 ha	Gelegen aan olsleatwei 15, Akkrum	Agra- risch	Woningbouwloca- tie en/of andere niet agrarische be- stemming	recht van eigen- dom
66	Akkrum	B	4098	3.90.86 ha	3.90.86 ha	Gelegen aan olsleatwei 15, Akkrum	Agra- risch	Woningbouwloca- tie en/of andere niet agrarische be- stemming	Zakelijk recht als bedoeld in artikel 5, lid 3, onder b, van de Belemmerin-

67	Akkrum	B	4207	3.03.56 ha	3.03.56 ha	Polsleatwei 15, Akkrum	Agra- risch	Woningbouwloca- tie en/of andere niet agrarische be- stemming	genwet Privaat- recht recht van eigen- dom
67	Akkrum	B	4207	3.03.56 ha	3.03.56 ha	Polsleatwei 15, Akkrum	Agra- risch	Woningbouwloca- tie en/of andere niet agrarische be- stemming	Opstalrecht Nutsvoorzienin- gen op gedeel- te van perceel & Zakelijk recht als bedoeld in artikel 5, lid 3, onder b, van de Belemmerin- genwet Privaat- recht
68	Akkrum	B	3598	55.10 are	55.10 are	Nabij Polsleat- wei 15, Ak- krum	Agra- risch	Woningbouwloca- tie en/of andere niet agrarische be- stemming	recht van eigen- dom
69	Akkrum	B	4137	4.12.35 ha	4.12.35 ha	Nabij Polsleat- wei 15, Ak- krum	Agra- risch	Woningbouwloca- tie en/of andere niet agrarische be- stemming	recht van eigen- dom
70	Akkrum	B	3122	4.03.20 ha	4.03.20 ha	Nabij Polsleat- wei 13, Ak- krum	Agra- risch	Woningbouwloca- tie en/of andere niet agrarische be- stemming	recht van eigen- dom
71	Akkrum	B	4135	1.63.90 ha	1.63.90 ha	Nabij Potsleat- wei 14B, Ak- krum	Agra- risch	Woningbouwloca- tie en/of andere niet agrarische be- stemming	recht van eigen- dom
71	Akkrum	B	4135	1.63.90 ha	1.63.90 ha	Nabij Potsleat- wei 14B, Ak- krum	Agra- risch	Woningbouwloca- tie en/of andere niet agrarische be- stemming	Zakelijk recht als bedoeld in artikel 5, lid 3, onder b, van de Belemmerin- genwet Privaat- recht

Heerenveen, 18 april 2023

Het college van burgemeester en wethouders van de gemeente Heerenveen,

Heerenveen, 25 april 2023.

Burgemeester en wethouders van Heerenveen

T.J. van der Zwan, burgemeester

J. van Leeuwestijn, secretaris