

Besluit tot wijziging van Regeling voor de verlening van ontheffingen tot toegang tot voetgangersgebieden in Haarlem

Burgemeester en wethouders van de gemeente Haarlem gelet op artikel 4:81 van de Algemene wet bestuursrecht alsmede artikel 149 van de Wegenverkeerswet 1994;

besluiten:

vast te stellen het besluit tot wijziging van de Regeling voor de verlening van ontheffingen tot toegang tot voetgangersgebieden in Haarlem

Artikel I

De Regeling voor de verlening van ontheffingen tot toegang tot voetgangersgebieden in Haarlem wordt als volgt gewijzigd:

A.

Artikel 1 komt, voor wat betreft het begrip 'bewoners', te luiden als volgt:

Bewoners: personen, welke staan ingeschreven in de Basisregistratie Personen op een woonadres dat is gelegen in het aangewezen voetgangersgebied of de zone geslotenverklaring van de gemeente Haarlem.

B.

Artikel 1 komt, voor wat betreft het begrip 'ondernemers', te luiden als volgt:

Ondernemers: een natuurlijke of rechtspersoon, welke met een onderneming ingeschreven staat in het Handelsregister bij de Kamer van Koophandel en waaruit volgens het uittreksel uit het Handelsregister van de Kamer van Koophandel blijkt dat de onderneming een vestiging heeft in het aangewezen voetgangersgebied of de zone geslotenverklaring van de gemeente Haarlem.

C.

Artikel 1 komt, voor wat betreft het begrip 'ontheffing', te luiden als volgt:

Ontheffing: een door of namens het college genomen besluit waarmee het is toegestaan om met een motorvoertuig het voetgangersgebied of de zone geslotenverklaring buiten de periode van 6.00 tot 11.00 uur te betreden;

D.

Aan artikel 1 wordt het begrip Zone geslotenverklaring ingevoegd, luidende:

Zone geslotenverklaring: Gebied in Haarlem zoals aangegeven in de bij deze regeling behorende en daarvan deel uitmakende kaarten (bijlage 2). Het gebied betreft de wegen met de categorie zone geslotenverklaring gemengd.

E.

Artikel 2 komt te luiden als volgt:

1. Het college bepaalt bij een afzonderlijk te nemen verkeersbesluit welke straten of gedeelten daarvan behoren tot het voetgangersgebied of de zone geslotenverklaring. De straten of gedeelten daarvan worden bij deze regeling in één van de volgende categorieën ingedeeld:
 - a. Categorie 1 Voetgangersstraten
Dit zijn de straten of gedeelten daarvan behorend tot het kernwinkelgebied dan wel een ander strikt autovrij gebied.
 - b. Categorie 2 Gemengde straten
Dit zijn de overige straten of gedeelten daarvan in het afgesloten gebied.
 - c. Categorie 3 Zijstraten
De straten aan de buitenzijde van het voetgangersgebied die grenzen aan de straten of gedeelten daarvan genoemd onder categorie 1 en 2. Deze straten zijn voorzien van (uitneembare) palen.
 - d. Categorie 4 Geslotenverklaring gemengd
Dit zijn de straten die zijn aangewezen als zone geslotenverklaring, ze maken geen onderdeel uit van het voetgangersgebied.
2. De hiervoor genoemde categorieën worden aangegeven op de bij deze regeling behorende en daarvan deel uitmakende kaarten (bijlage 2).

F.

Artikel 3, eerste lid en tweede lid komen te luiden als volgt:

1. Het voetgangersgebied en de zone geslotenverklaring zijn opengesteld voor bevoorradingsactiviteiten tussen 6.00 en 11.00 uur.
2. Buiten de tijden in lid 1 wordt het voetgangersgebied en de zone geslotenverklaring afgesloten voor motorvoertuigen.

G.

Artikel 4 komt te luiden als volgt:

1. Het college van burgemeester en wethouders kan ontheffing van de verkeerstekens in het voetgangersgebied en de zone geslotenverklaring verlenen aan belanghebbenden genoemd in bijlage 1.
2. Ontheffingen worden afgegeven voor:
 - A. het berijden met voertuigen en motorvoertuigen van het voetgangersgebied en de zone geslotenverklaring om gelegenheid te geven zaken onmiddellijk te laden en te lossen;
 - B. het berijden met motorvoertuigen van het voetgangersgebied en de zone geslotenverklaring om gelegenheid te geven het voertuig te gebruiken bij het uitvoeren van werkzaamheden of in de directe omgeving van deze werkzaamheden te parkeren of;
 - C. voor het berijden met voertuigen en motorvoertuigen van het voetgangersgebied en de zone geslotenverklaring om particuliere parkeergelegenheid te kunnen bereiken.

H.

Artikel 6 onder e komt te luiden als volgt:

- e. in het voetgangersgebied of de zone geslotenverklaring mag bij gebruikmaking van deze ontheffing niet sneller gereden worden dan 15 kilometer per uur.

I.

Artikel 7 onder e komt te luiden als volgt:

- e. na aanpassing van de omvang van het voetgangersgebied of de zone geslotenverklaring of bijlage 1 van deze regeling.

J.

Artikel 9 vervalt.

K.

Na artikel 10 wordt artikel 11 ingevoegd luidende als volgt:

Artikel 11 Citeertitel

Deze regeling wordt aangehaald als: Regeling voor de verlening van ontheffingen tot toegang voetgangersgebieden en zone geslotenverklaringen in Haarlem

L.

De titel van bijlage 1 komt te luiden als volgt:

Schema m.b.t. ontheffingen voor voetgangersgebieden en zone geslotenverklaringen

M.

In bijlage 1 'schema m.b.t. ontheffingen voor voetgangersgebieden en zone geslotenverklaringen' wordt het begrip 'eigenaren/huurders van eigen parkeergelegenheid en gehandicaptenparkeerplaats op kenteken, gelegen in het voetgangersgebied' gewijzigd en komt te luiden als volgt:

Eigenaren/huurders van eigen parkeergelegenheid en gehandicaptenparkeerplaats op kenteken, gelegen in het voetgangersgebied of de zone geslotenverklaring.

N.

In bijlage 1 'schema m.b.t. ontheffingen voor voetgangersgebieden en zone geslotenverklaringen' wordt het begrip 'bewoners en kerken/moskeeën in categorie 2 en 3' gewijzigd en komt te luiden als volgt: Bewoners en kerken/moskeeën in categorie 2, 3 en 4.

O.

In bijlage 1 'schema m.b.t. ontheffingen voor voetgangersgebieden en zone geslotenverklaringen' komt het begrip 'eigenaren/huurders van opslagruimten/werkplaatsen/ateliers, gelegen in het nieuwe (sinds 10-12-2018) aangewezen voetgangersgebied' te vervallen.

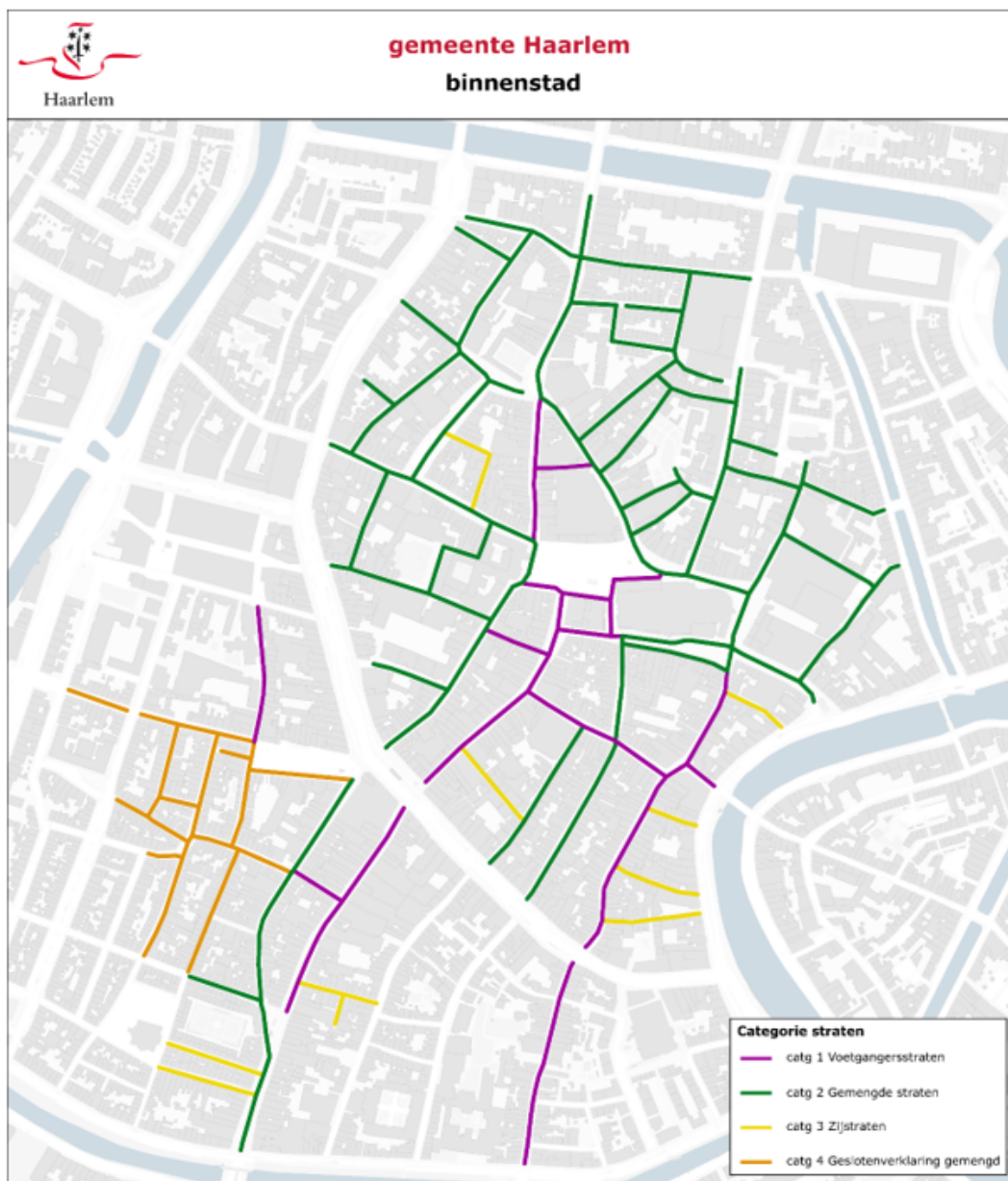
P.

In bijlage 1 'schema m.b.t. ontheffingen voor voetgangersgebieden en zone geslotenverklaringen' wordt de verblijfsduur bij de begrippen 'bewoners en kerken/moskeeën' en 'ondernemers' gewijzigd en komt te luiden als volgt:

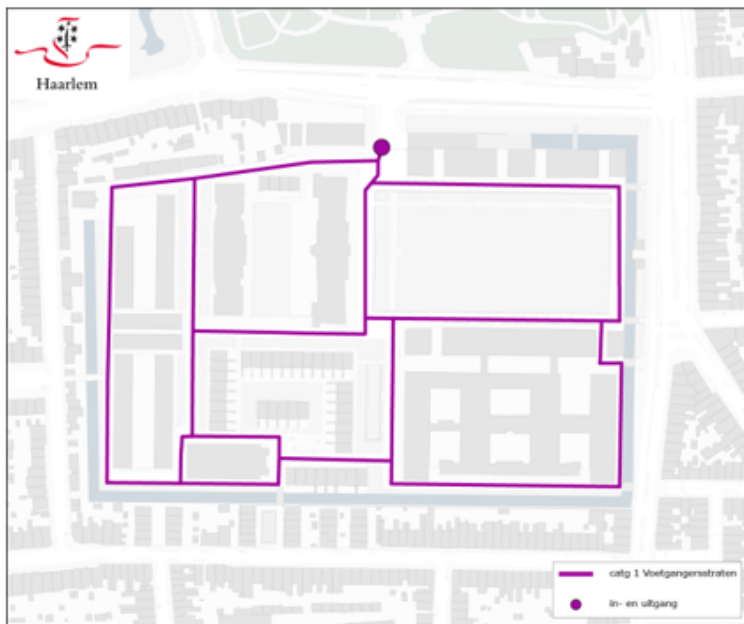
60 min, uitgezonderd Categorie 4

Q.

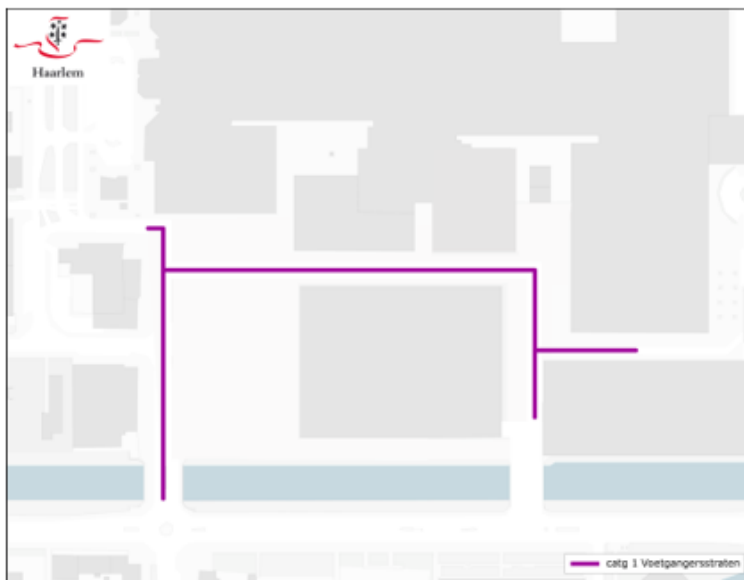
De bij deze regeling behorende en daarvan deel uitmakende kaarten (bijlage 2) wordt vervangen door de volgende kaarten:



Binnenstad



Ripperdatterrein



Schalkwijk

R.

De bij deze regeling behorende en daarvan deel uitmakende lijst van categorieën (bijlage 3) wordt vervangen door de volgende lijst:

Categorie 1 Voetgangersstraten

Anegang
Barteljorisstraat
Californiëplein
Casablancastraat
Floridastraat
Gasthuisstraat
Grote Houtstraat (gedeelte Gedempte Oude Gracht tot Gierstraat)
Grote Markt
Kleine Houtstraat (gedeelte Lange Veerstraat – Gedempte Oude Gracht)
Korte Veerstraat
Lange Veerstraat
Lepelstraat
Nieuwstraat

Paarlaarsteeg
Schoutensteeg
Spekstraat

Categorie 2 Gemengde straten

Begijnesteeg
Ceciliasteeg
Damstraat
Doelstraat (gedeelte Gierstraat tot Lange Annastraat)
Frankestraat
Gierstraat (gedeelte Botermarkt tot Grote Houtstraat)
Grote Houtstraat (gedeelte Gierstraat tot Raamvest)
Jacobijnestraat
Jansstraat (gedeelte Grote Markt tot Donkere Begijnhof)
Kleine Houtstraat (gedeelte Gedempte Oude Gracht – Gasthuisvest)
Klokhuisplein
Koningstraat
Korte Begijnestraat
Korte Margarethastraat
Korte Wijngaardstraat
Krocht
Kruisstraat
Lange Begijnestraat
Lange Margarethastraat
Lange Wijngaardstraat
Lombardsteeg
Morinnesteeg
Nassastraat
Nauwe Appelaarssteeg
Nieuwe Groenmarkt
Nieuwe Kruisstraat
Nobelstraat
Noorder Schoolsteeg
Oude Groenmarkt
't Pand
Pieterstraat
Prinsenhof
Ridderstraat (gedeelte Kruisstraat – Korte Wijngaardstraat)
Rivierismarkt
Schagchelstraat
Schapenplein
Slagerspoort
Smedestraat
Stoofsteeg
Ursulastraat
Warmoesstraat
Wijde Appelaarsteeg
Wijngaardtuin
Zijlstraat (gedeelte Gedempte Oude Gracht/Nassaulaan – Grote Markt)
Zoetestraat
Zuider Schoolsteeg

Categorie 3 Zijstraten

Berkenrodesteeg
Cornelissteeg
Gravinnesteeg
Helmbrekersteeg
Het Zakje
Kerkstraat
Korte Houtstraat
Kromme Elleboogsteeg
Peuzelaarssteeg
Turfsteeg

Categorie 4 Geslotenverklaring gemengd

Barrevoetestraat

Botermarkt
Breedstraat
Drapenierstraat
Gasthuisstraat (gedeelde Botermarkt – Barrevoetestraat)
Keizerstraat
Korte Bogaardstraat
Lange Annastraat
Lange Bogaardstraat
Lange Raamstraat
Tuchthuisstraat
Vlamingstraat
Wester Bogaardstraat
Wolstraat

Ripperdatterrein

Huzarenstraat
Karabiniersstraat
Kazerneplein
Kurassierstraat
Lansiersstraat
Nieuwe Manegeplein
Ritmeesterstraat
St. Joriseveld
Stormbaanstraat
Wachtmeesterstraat

Artikel II

Dit besluit treedt in werking op de dag na die van bekendmaking.

Artikel III

Dit besluit wordt aangehaald als: Besluit tot wijziging van Regeling voor de verlening van ontheffingen tot toegang tot voetgangersgebieden in Haarlem

Aldus besloten te Haarlem op 6 december 2022

de secretaris,

de burgemeester,