

Aanwijzingsbesluit verbod gebruik softdrugs ex artikel 2:48, derde lid, van de APV

Het college van burgemeester en wethouders van Den Haag,

overwegende dat:

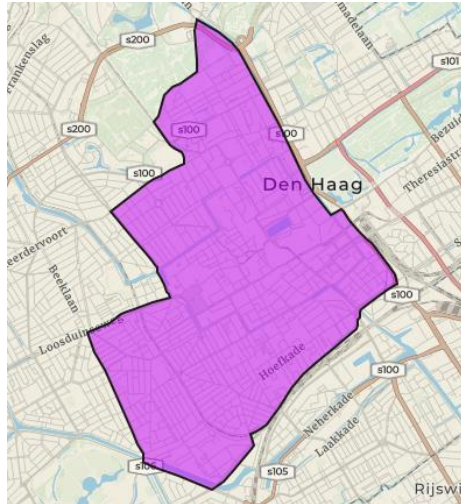
- het ingevolge artikel 2:48, derde lid, van de Algemene plaatselijke verordening voor de gemeente Den Haag (APV) verboden is om op de weg, die deel uitmaakt van een door burgemeester en wethouders aangewezen gebied, softdrugs te gebruiken;
- uit de evaluatie blijkt dat overlast door softdrugsgebruik in verschillende gebieden significant is;
- dit besluit is gebaseerd op het samenstel van gegevensbronnen, waaronder klachten van bewoners, het beeld van professionals uit het lokale veld en cijfers en ervaringen van politie Eenheid Den Haag de Handhavingsorganisatie;
- de verboden in de zes aan te wijzen gebieden noodzakelijk zijn voor de politie en de Handhavingsorganisatie om op te treden tegen overlast door gebruik van softdrugs;
- de aangewezen gebieden kenmerken zich vaak door meerdere factoren, waarvan aantrekkingskracht uitgaat op (excessen van) overlast. Deze factoren en de inzet van maatregelen zijn vaak meerjarig. Het verbod op softdrugsgebruik in genoemde gebieden is hier aanvullend op. Dit brengt met zich dat ook over een langere periode moet worden gezien of de ingezette maatregelen hebben geleid tot een voldoende afname van de overlast. Om deze reden is het van belang om het aanwijzingsbesluit verbod op softdrugsgebruik voor de duur van 3 jaar in te stellen;
- indien de openbare orde (niet meer) in het geding is, kan het college te allen tijde besluiten om gebieden in te trekken of andere gebieden aan te wijzen;
- in de jaarrekening wordt verantwoording afgelegd over de aangewezen gebieden.

gelet op:

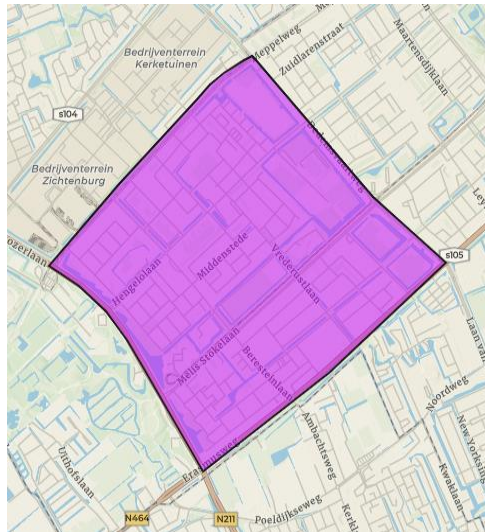
- artikel 2:48, derde lid, van de APV;

besluit:

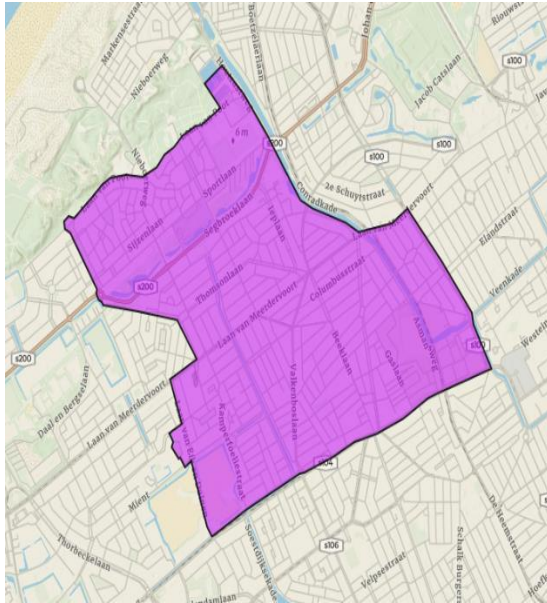
- I. de navolgende gebieden elk voor zich tot 1 maart 2026 aan te wijzen als een gebied waar het verboden is softdrugs te gebruiken;
 - a. Stadsdeel Centrum: het gebied omsloten door en inclusief de straten: Prinsessegracht, Koninginnegracht, Doctor Aletta Jacobsweg, Kerkhoflaan, Ary van der Spuyweg, Scheveningseweg, Carnegieaan, Laan van Meerdervoort, Koningin Emmakade, Noord-West Buitensingel, Loosduinseweg, De la Reyweg, Veluweplein, Troelstrakade, Fruitweg, Parallelweg, Stationsplein, Spoortracé, Rijswijkseplein, Weteringkade, Lekstraat, Rijnstraat, Koningin Julianaplein en Bezuidenhoutseweg, zoals in het paars aangegeven op de onderstaande bij dit besluit behorende kaart;



b. Bouwlust/Vrederust: de wegen gelegen binnen het gebied ingesloten door en inclusief de straten: Meppelweg, Dedemsvaartweg, Erasmusweg, Lozerlaan, zoals in het paars aangegeven op de onderstaande bij dit besluit behorende kaart;



c. Segbroek: het gebied omsloten door en inclusief de straten: Laan van Meerdervoort, Suezkade, Groot Hertoginnelaan, Morsestraat, Beeklaan, Houtrustweg, Laan van Poot, Kwartellaan, Sportlaan, Goudsbloemlaan, Irisstraat, Goudenregenplein, Azaleastraat, Lijsterbesstraat, Laan van Meerdervoort, Laan van Eik en Duinen, Vlierboomstraat, Moerbeiplein, Mient, Laan van Eik en Duinen, Oude Haagweg, Loosduinseweg, Loosduinsekade, Noord West Buitensingel en Waldeck Pyrmontkade, zoals in het paars aangegeven op de onderstaande bij dit besluit behorende kaart;



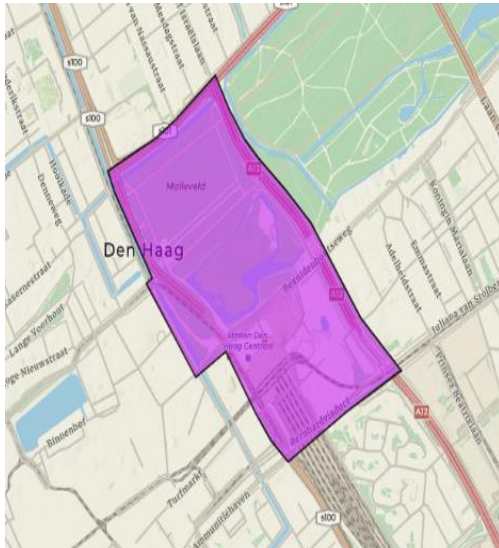
d. De Kuststrook: het gebied omsloten door en inclusief de straten: Adriaan Maasplein, Noordelijk havenhoofd, Strandweg, inclusief De Pier, Zeekant, Scheveningseslag, Rederserf, Jagersmast, Bezaansmast, Gevers Deynootweg inclusief Palaceplein, Zwarte pad, Zeekant en Strand Noord, zoals in het paars aangegeven op de onderstaande bij dit besluit behorende kaart;



e. Omgeving Zuidelijk havenhoofd: het gebied omsloten door en inclusief de straten: Zuidelijk havenhoofd, Houtrustweg tot aan Zeezwaluwstraat, Kranenburgweg, Steigerstraat en Boeistraat, zoals in het paars is weergegeven op onderstaande kaart;



f. Malieveld: het gebied omsloten door en inclusief de straten: Zuid Hollandlaan, Boslaan, Prins Clauslaan, Prins Bernardviaduct inclusief Centraal Station, Rijnstraat, Bezuidenhoutseweg, Prinsessegracht, Korte Voorhout en Koningskade, zoals in het paars aangegeven op de onderstaande bij dit besluit behorende kaart;



g. Het gebied in een straal van 50 meter rondom scholen en speeltuinen.

- II. in te trekken het aanwijzingsbesluit verbod gebruik softdrugs ex artikel 2:48, derde lid APV van 12 oktober 2021 (RIS310205);
- III. dat dit besluit in werking treedt op de dag na uitgifte in het Gemeenteblad.

Den Haag, 21 februari 2023
Het college van burgemeester en wethouders,

de secretaris,
Ilma Merx

de burgemeester,
Jan van Zanen

Bezwaarclausule:

Bent u het niet eens met dit besluit? En bent u belanghebbende? Dan kunt u een bezwaarschrift indienen. Stuur dit uiterlijk binnen zes weken na de bekendmaking van het besluit in.

Maakt u gebruik van internet? Dien uw bezwaarschrift dan in via www.denhaag.nl/bezwaar. U heeft hiervoor DigiD nodig. Op www.denhaag.nl/bezwaar vindt u meer informatie. E-mailen kan niet.

Beschikt u niet over internet, dan kunt u het bezwaarschrift ook opsturen naar het volgende adres:

Burgemeester en wethouders van Den Haag
AWB/bezwaar
Postbus 12 600
2500 DJ DEN HAAG

In het bezwaarschrift moet het volgende staan:

- naam en adres, telefoonnummer (waar wij u overdag kunnen bereiken) en emailadres;
- de datum en handtekening;
- een duidelijke omschrijving van het besluit waartegen u bezwaar maakt (stuur een kopie mee of noem het kenmerk);
- de argumenten voor bezwaar.

Dient u namens iemand anders het bezwaar in? Stuur dan schriftelijke en ondertekende verklaring (volmacht) mee waaruit blijkt dat u namens die persoon het bezwaar mag indienen.

Bij een spoedeisend belang kunt u na het indienen van een bezwaarschrift een verzoek om voorlopige voorziening indienen bij de rechtbank Den Haag.