

Aanwijzingsbesluit verbod verspreiden geschreven of gedrukte stukken of afbeeldingen Goeree-Overflakkee

Burgemeester en wethouders van Goeree-Overflakkee;

overwegende dat het gewenst is om uit een oogpunt van openbare orde en het tegengaan van verrommeling van het straatbeeld in de dorpskernen nadere regels vast te stellen door plaatsen aan te wijzen waar het verboden is gedrukte of geschreven stukken dan wel afbeeldingen onder het publiek te verspreiden dan wel openlijk aan te bieden;

gelet op het bepaalde in artikel 2:6, eerste lid, van de Algemene plaatselijke verordening Goeree-Overflakkee 2020;

besluiten vast te stellen het navolgende **Aanwijzingsbesluit verbod verspreiden geschreven of gedrukte stukken of afbeeldingen Goeree-Overflakkee**.

Artikel 1 Definities

In dit besluit wordt verstaan onder:

- *directe omgeving*: een gedeelte van de publieke ruimte dat valt binnen de afstand van maximaal 50 meter, gemeten vanuit de begrenzing of loodrecht vanuit de buitengevel van het in artikel 2 te benoemen object.

Artikel 2 Aan te wijzen plaatsen

De volgende openbare plaatsen of gebieden binnen de gemeente Goeree-Overflakkee worden aangewezen waar het verboden is om gedrukte of geschreven stukken dan wel afbeeldingen onder het publiek te verspreiden dan wel die openlijk aan te bieden:

- a. Algemeen:
 - 1°. de supermarkten en de directe omgeving, uitgezonderd situaties waarin er door de eigenaar of beheerder uitdrukkelijk toestemming is gegeven;
 - 2°. de schoolpleinen en de directe omgeving, uitgezonderd situaties waarin er door de eigenaar of beheerder uitdrukkelijk toestemming is gegeven;
 - 3°. de speeltuinen en speelplaatsen en de directe omgeving;
- b. Dirksland: de Verdilaan, Stationsweg, Winterstraat, Kaai, West Havendijk, Mozartsingel alsmede het gebied gelegen tussen voornoemde straten;
- c. Goedereede:
 - 1°. de straten Noordzijde Haven, Zuidzijde Haven, Markt, Grote Slop, Kerkpad;
 - 2°. de voetbalkooi aan de Doelweg alsmede de parkeerplaatsen en het parkeerterrein 'Centrum in 't Hof' gelegen aan de Doelweg;
- d. Herkingen: Kaaidijk en Jachthaven alsmede de parkeerplaatsen gelegen aan de straat Jachthaven;
- e. Middelharnis:
 - 1°. de straten Herman Heijermanssingel, Anne Franklaan, Langeweg, Hoflaan, Westelijke Achterweg, Raadhuisstraat, Voorstraat, Kaai, Vingerling, Westhavendijk, Sommelsdijkse Havendijk, alsmede het gebied gelegen tussen voornoemde straten;
 - 2°. Spuistraat;
 - 3°. de straat Havenhoofd, het strandje en de parkeerplaatsen gelegen aan de Oosthavendijk;
- f. Ooltgensplaat:
 - 1°. de parkeerplaatsen gelegen aan de Dorpsweg, de Sportlaan en de Weesmolenstraat;
 - 2°. het carpoolterrein gelegen aan de Schaapsweg;
- g. Ouddorp: de straten Molenweg, Dirksdoenweg, Dorpsweg, Hazersweg tot aan kruising Spaanseweg, Spaanseweg, Smalle Einde, Broekweg, Hofdijksweg tot aan kruising Molenweg, alsmede het gebied gelegen tussen voornoemde straten;
- h. Oude-Tonge:

- 1°. de straten Suisendijk, Kaai, Handelsterrein, Oostdijk, Molendijk, Voorstraat, Dabbestraat, Dabbehof, Oost-Achterweg, Kerkring, Emmastraat, Wilhelminastraat en Willemstraat, alsmede het gebied gelegen tussen voornoemde straten;
 - 2°. het carpoolterrein nabij de Capelleweg;
- i. Sommelsdijk: de Olympiaweg met inbegrip van de velden en parkeerplaatsen langs de Olympiaweg;
 - j. Stellendam:
 - 1°. het ijsbaanterrein gelegen aan de Eendrachtsweg, Zwarteweg, alsmede de JOP gelegen aan de Zwarteweg;
 - 2°. het gebied rond het busstation en de omgeving van het Monument 'Watersnood' begrensd door de Eendrachtsweg, Zwarteweg, Brielsestraat, Eendrachtседijk, Korteweg;
 - 3°. het gebied in en rondom het winkelcentrum op het Oranjeplein, begrensd door de Prinses Beatrixstraat, Prinses Marijkestraat, Haagsestraat en de Schoolstraat;

een en ander zoals, behoudens onderdeel a, weergegeven op de bij dit besluit behorende bijlagen A tot en met I.

Artikel 3 Intrekking oud besluit

Het Besluit beperking verspreiden en aanbieden van gedrukte of geschreven stukken of afbeeldingen Goeree-Overflakkee, zoals vastgesteld op 26 februari 2013, wordt ingetrokken.

Artikel 4 Inwerkingtreding

Dit besluit treedt in werking op de eerste dag na die van zijn bekendmaking.

Artikel 5 Citeertitel

Dit besluit wordt aangehaald als: Aanwijzingsbesluit verbod verspreiden geschreven of gedrukte stukken of afbeeldingen Goeree-Overflakkee.

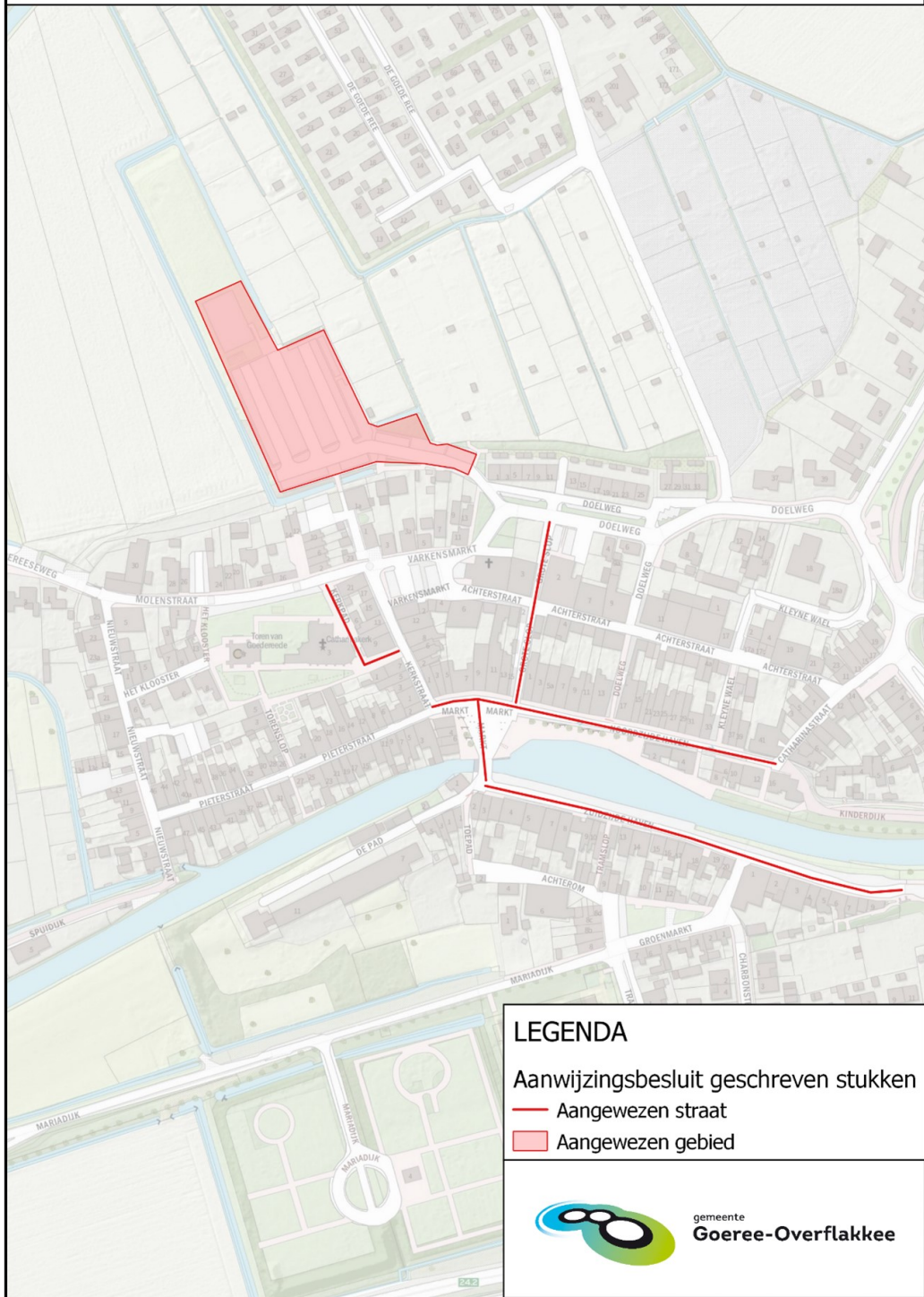
*Aldus vastgesteld op 27 september 2022 door
burgemeester en wethouders van Goeree-Overflakkee,
secretaris, burgemeester,
W.M. van Esch mr. A. Grootenboer-Dubbelman*

Belanghebbenden kunnen tegen dit besluit binnen zes weken na bekendmaking schriftelijk bezwaar indienen bij de burgemeester. Het bezwaarschrift moet de naam en het adres vermelden van degene die bezwaar maakt, zijn ondertekend en de datum vermelden waarop het is opgesteld. In het bezwaarschrift moet ook worden aangegeven tegen welk besluit bezwaar wordt gemaakt en waarom het bezwaar wordt gemaakt. Door het indienen van het bezwaarschrift wordt dit besluit niet opgeschort. Bij een spoedeisend belang kan degene die een bezwaarschrift heeft ingediend een voorlopige voorziening vragen aan de Voorzieningenrechter van de Rechtbank, sector bestuursrecht, Postbus 50951, 3007 BM Rotterdam. Een verzoek om voorlopige voorziening kan ook digitaal worden ingediend via mijn.rechtspraak.nl/start/burger. Bij het indienen van een verzoek om voorlopige voorziening moeten griffierechten worden betaald.

Bijlagen behorend bij het aanwijzingsbesluit verbod verspreiden geschreven of gedrukte stukken of afbeeldingen Goeree-Overflakkee



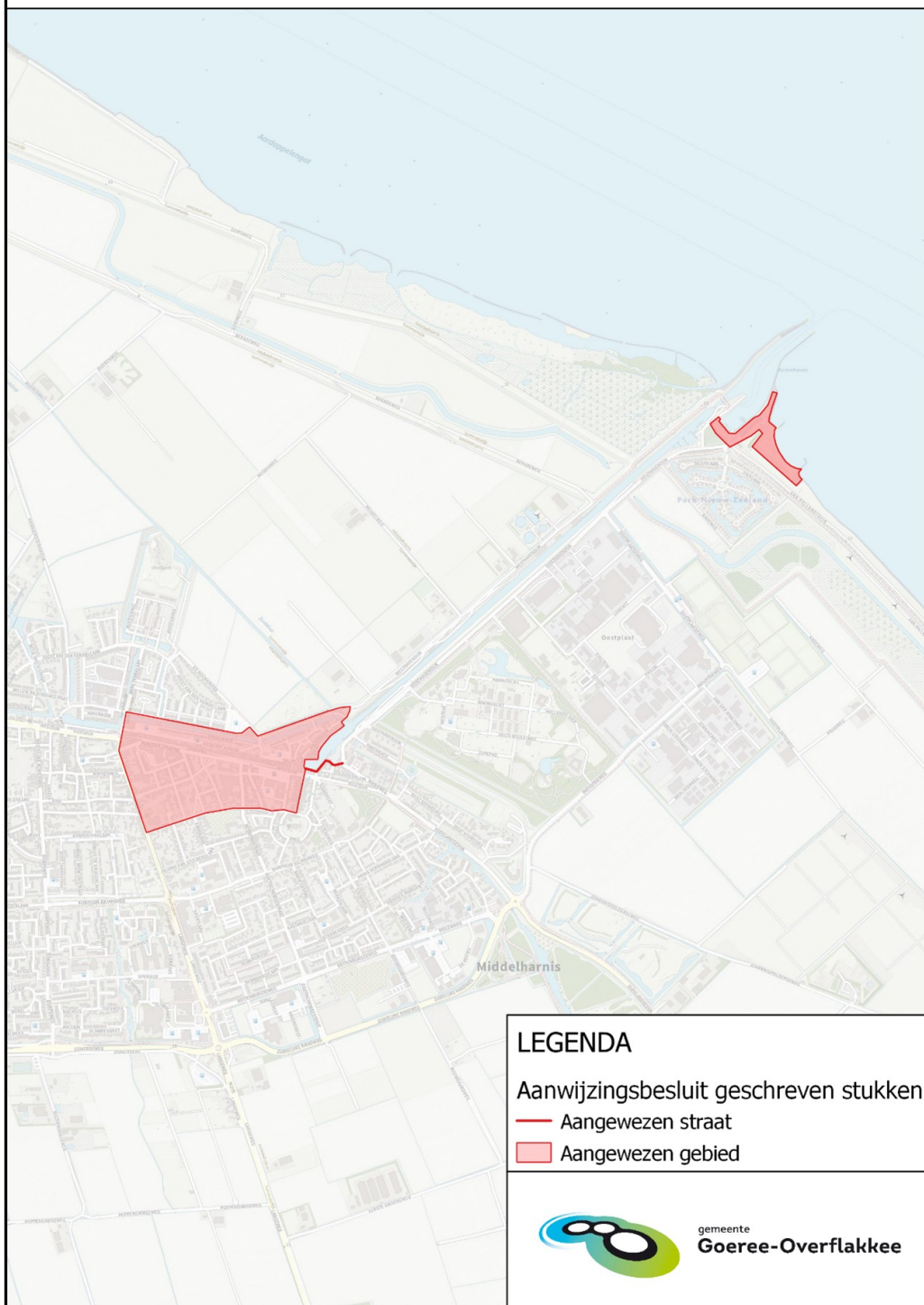
BIJLAGE B - Goedereede



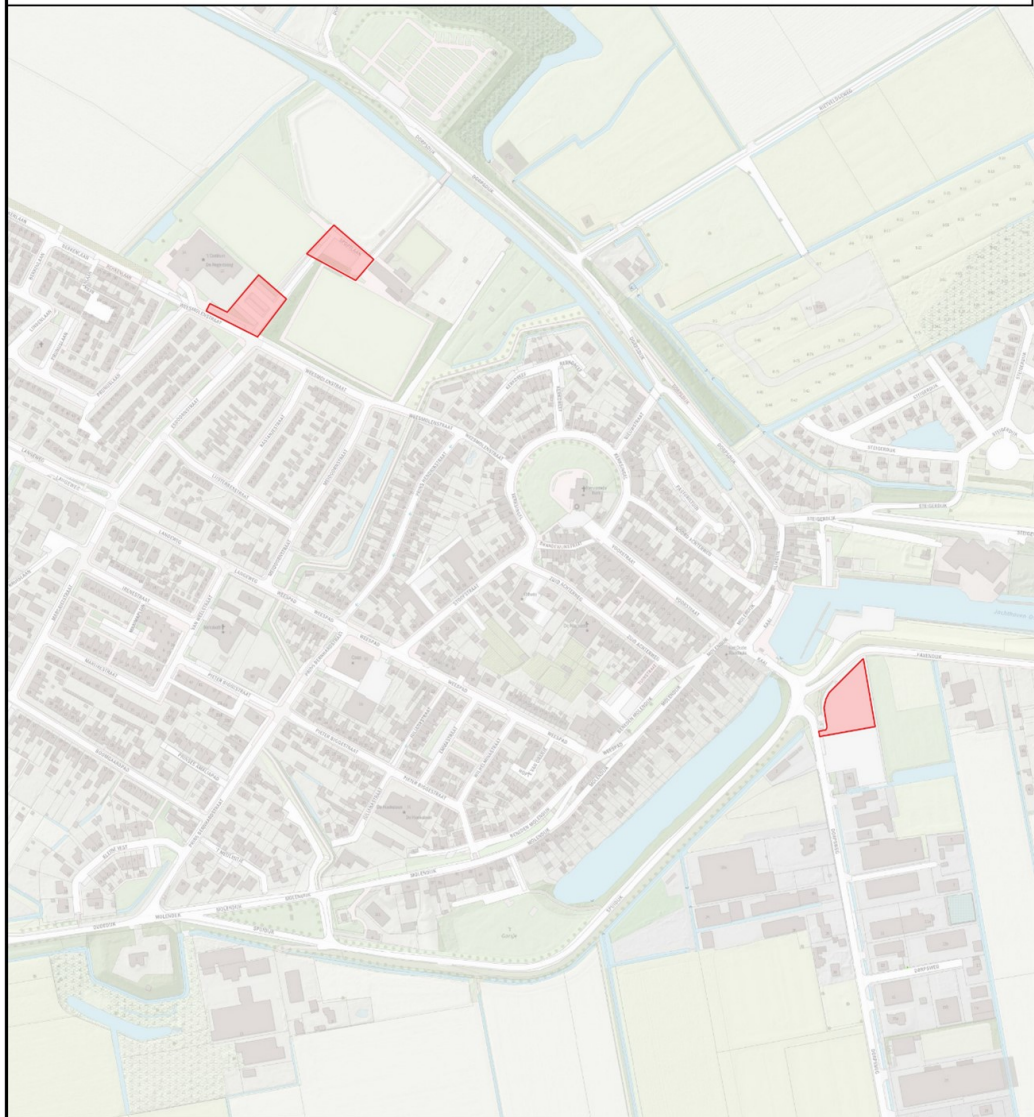
BIJLAGE C - Herkingen



BIJLAGE D - Middelharnis



BIJLAGE E - Ooltgensplaat



LEGENDA

Aanwijzingsbesluit geschreven stukken

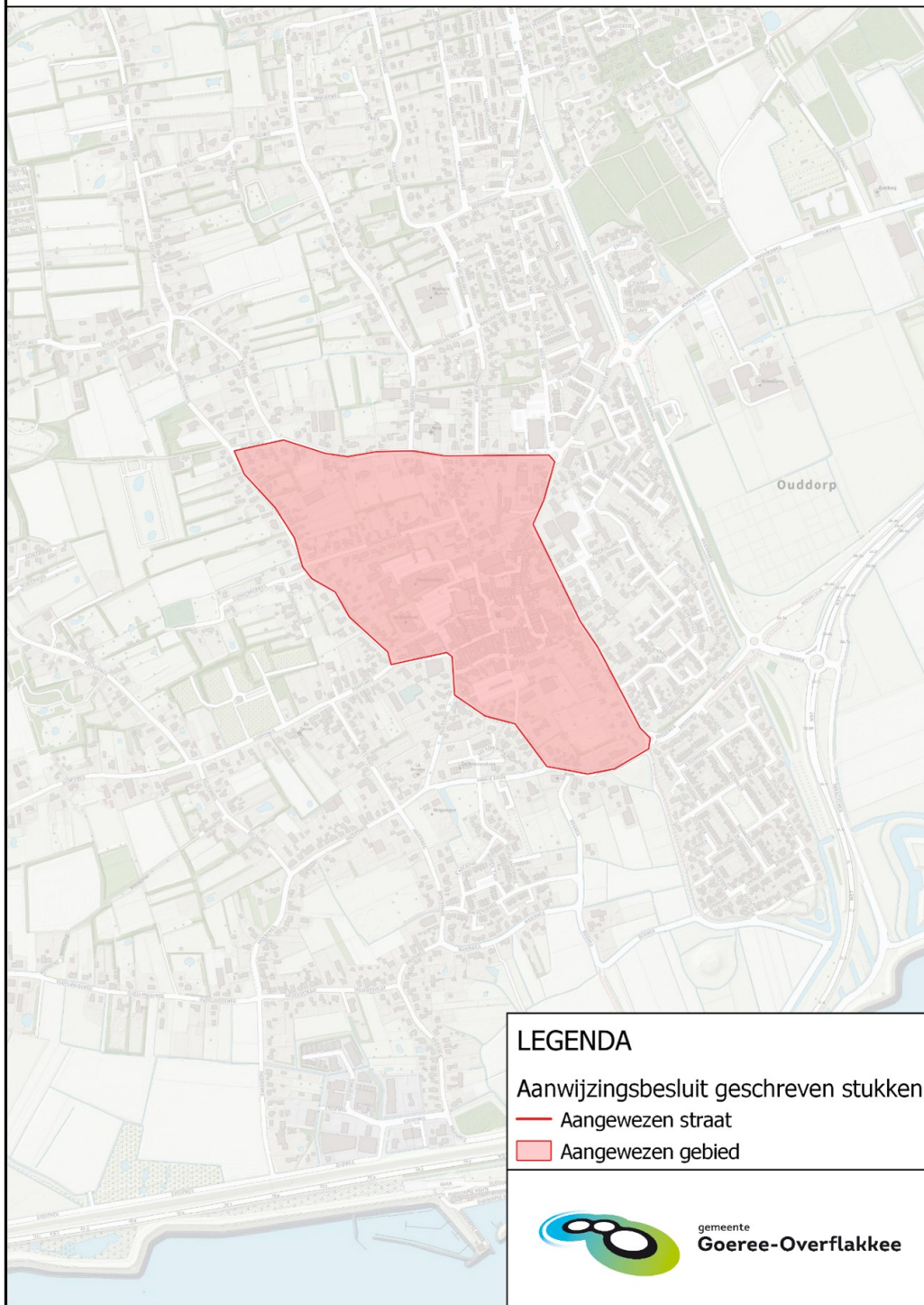
— Aangewezen straat

■ Aangewezen gebied



gemeente
Goeree-Overflakkee

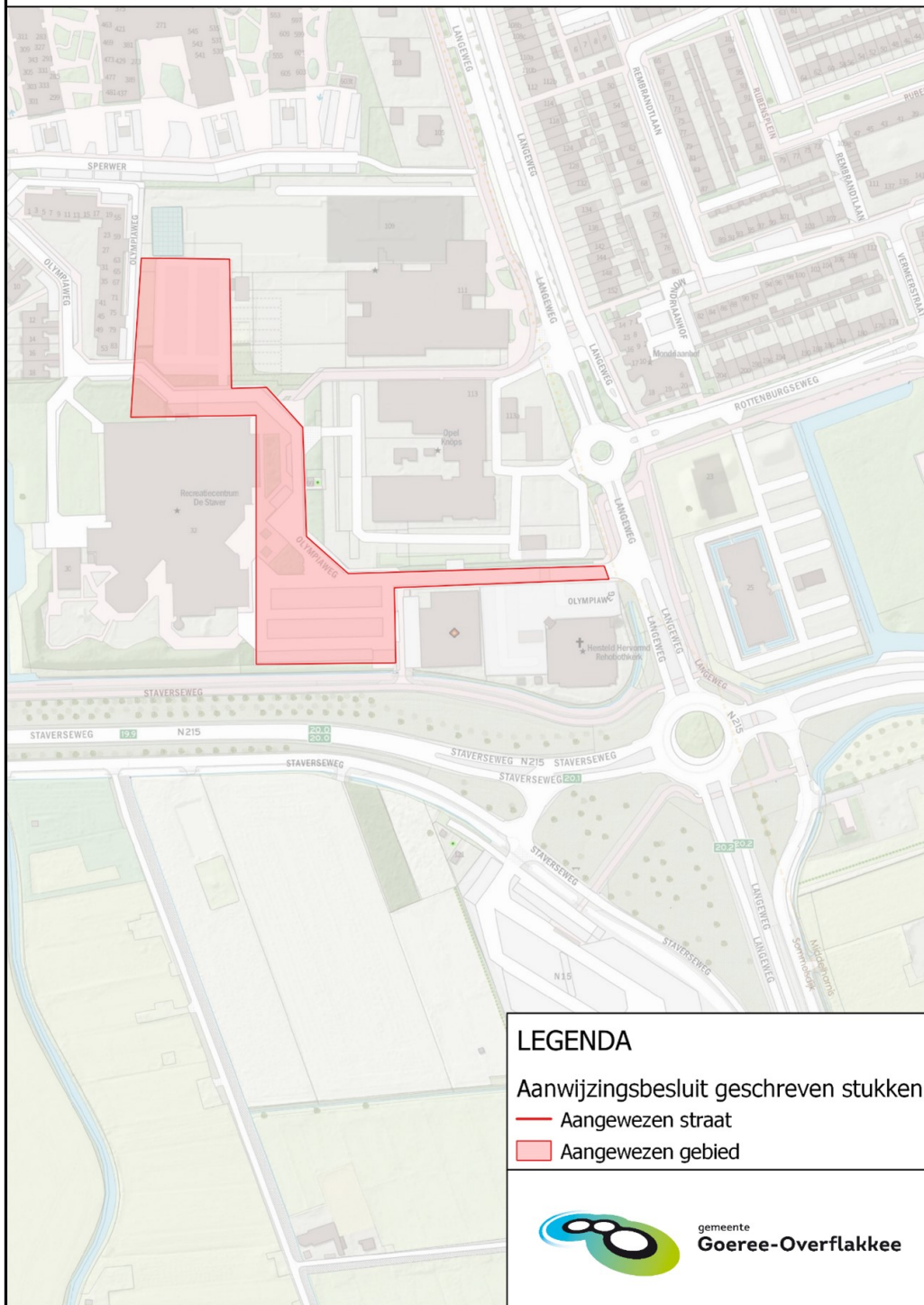
BIJLAGE F - Ouddorp



BIJLAGE G - Oude-Tonge



BIJLAGE H - Sommelsdijk



BIJLAGE I - Stellendam

