

Aanwijzen messenverbodsgebieden VRG 2022

Aanwijzing messenverbodsgebiedengebieden:

- **Het CAN gebied, inclusief metrostations Noord en Noorderpark**
- **Omgeving Museumplein**
- **Omgeving Slotermeerlaan**
- **Omgeving Osdorperban**
- **Omgeving metrostations Kraaiennest en Holendrecht**

De burgemeester van Amsterdam,

Overwegende:

- dat uit informatie van de politie blijkt dat in (delen van) de gebieden CAN gebied inclusief metrostations Noord en Noorderpark, omgeving Museumplein, omgeving Slotermeerlaan, omgeving Osdorperban, omgeving metrostations Kraaiennest en Holendrecht sprake is van een bovengemiddelde hoeveelheid wapenincidenten in 2021;
- dat voorts uit de professionele kennis van de wijkteams van de politie en van de veiligheidsteams van de stadsdelen blijkt dat in voornoemde gebieden sprake is van minstens één of meerdere van de volgende criteria:
 - o de aard van de incidenten is ernstig;
 - o het veiligheidsgevoel van burgers staat onder druk;
 - o het aantal slachtoffers van wapenincidenten is hoog;
 - o de omgeving is kwetsbaar;
 - o er is sprake van een risico op (verder) wapengeweld.
- dat bij besluit van 12 september 2022 deze gebieden voor de duur van drie maanden (1 oktober 2022 t/m 31 december 2022) zijn aangewezen als veiligheidsrisicogebied op grond van artikel 2.6 Algemene Plaatselijk Verordening (APV);
- dat de aanwijzing van de veiligheidsrisicogebieden een onderdeel is van een integrale (ontmoe-digings)aanpak van wapenbezit en wapengebruik. In het kader van de wapenaanpak worden verschillende preventieve en meer repressieve interventies gepleegd, zoals het organiseren van wapeninleveracties, een publiekscampagne om wapengeweld tegen te gaan, de versterking van de samenwerking met scholen en wijken, cameratoezicht, versterking van de opsporing, enzovoorts. Het aanwijzen van veiligheidsrisicogebieden is nodig om deze aanpak verder te versterken en het wapenprobleem te bestrijden;
- dat de onveiligheid in de gebieden evenwel dusdanig ernstig is dat het ordelijk verloop van het openbare leven ter plaatse in onvoldoende mate met gebruikmaking van alleen deze maatregelen kan worden verzekerd;
- dat het daarom noodzakelijk is deze gebieden aan te wijzen als messenverbodsgebieden in de zin van artikel 2.5 APV;
- dat een deel van het gebied omgeving metrostations Kraaiennest en Holendrecht overlapt met een bestaand messenverbodsgebied;
- dat immers het bezit en gebruik van wapens een groot gevaar oplevert voor de openbare orde;
- dat het bezit en vooral gebruik van wapens leidt tot maatschappelijke onrust dan wel een toege-nomen gevoel van onveiligheid;
- dat er derhalve een dringende maatschappelijke behoefte bestaat om tegen bezit en gebruik van wapens op te treden;
- dat onwenselijk is dat in deze gebieden, waar de openbare orde en veiligheid onder druk staan, de verstoring van de openbare orde verder toeneemt door de aanwezigheid van messen en andere voorwerpen die als steekwapens kunnen worden gebruikt;
- dat de belangen van het voorkomen dan wel het tegengaan van wapenincidenten in het onderha-vige geval zwaarder wegen dan het individuele belang van de burger om scherpe voorwerpen bij zich te dragen;
- dat de duur van de aanwijzing en de omvang van deze gebieden proportioneel zijn in relatie tot het beoogde doel;
- dat de gebieden zullen worden aangewezen gedurende de periode van 1 oktober 2022 tot en met 31 december 2022.

Brengt ter algemene kennis dat zij op 5 september 2022 heeft besloten:

Gelet op:

Artikel 2.5 van de APV

Artikel 1

dat in de gebieden zoals gemarkeerd op de plattegronden in de bijlage en hieronder beschreven het voor eenieder verboden is messen of andere voorwerpen die als steekwapen kunnen worden gebruikt bij zich te hebben, tenzij deze zodanig zijn ingepakt dat deze niet voor dadelijk gebruik kunnen worden aangewend;

Het verbod omvat alle openbare wegen en plaatsen, publiek toegankelijke inrichtingen, wateren alsmede de (ondergrondse) metrostations en treinstations, inclusief alle tunnels, toegangen, (rol)trappen, liften, die zich bevinden in de gebieden zoals gemarkeerd op de plattegronden in de bijlage en hieronder beschreven.

CAN gebied, inclusief metrostations Noord en Noorderpark:

- Het messenverbodsgebied CAN gebied, inclusief metrostations Noord en Noorderpark wordt begrensd door:

Vanaf het Alfred Tepepad naar het Amerbos. Vanaf het Amerbos in zuidelijke richting naar de J.H. van Heekweg en over de J.H. van Heekweg in oostelijke richting naar De Wieden. Over De Wieden in zuidelijke richting naar de Ijdoornlaan. Vanaf de Ijdoornlaan naar de TH. Weeversweg. Vanaf de TH. Weeversweg in zuidelijke richting over de Buikslotermeerdijk naar de Nieuwe Purmerweg. Over de Nieuwe Purmerweg in westelijke richting naar de Nieuwe Leeuwarderweg. Vanaf de Nieuwe Leeuwarderweg in zuidelijke richting naar het Noorderpark. Vanaf het Noorderpark via het Noordhollandsch Kanaal over de Nieuwe Leeuwarderweg in noordelijke richting naar de Nieuwe Purmerweg. Vanaf de Nieuwe Purmerweg in noordelijke richting over de Buikslotermeerdijk naar de Ijdoornlaan. Vanaf de Ijdoornlaan naar de Kees Abspoelstraat. Vanaf de Kees Abspoelstraat in noordelijke richting over de G.J. Scheurleerweg naar het Alfred Tepepad.

Omgeving Museumplein

- Het messenverbodsgebied omgeving Museumplein wordt begrensd door:

Vanaf de Jan Luijkenstraat in oostelijke richting naar de Stadhouderskade. Vanaf de Stadhouderskade over de Hobbemakade naar de Hobbemastraat. Over de Johannes Vermeerstraat naar het Johannes Vermeerplein. Vanaf het Johannes Vermeerplein langs de Nicolaas Maesstraat in westelijke richting naar de Van Baerlestraat. Vanaf de Van Baerlestraat in noordelijke richting naar het Concertgebouwplein. Vervolgens over de Jan Willem Brouwerstraat en de Alexander Boersstraat naar de Jan Luijkenstraat.

Omgeving Slotermeerlaan

- Het messenverbodsgebied omgeving Slotermeerlaan wordt begrensd door:

Antony Moddermanstraat in oostelijke richting naar de Slotermeerlaan. Vanaf de Slotermeerlaan in zuidelijke richting naar de Burgemeester de Vlugtlaan. Over de Burgemeester de Vlugtlaan in oostelijke richting naar de Burgemeester Fockstraat. Vanaf de Burgemeester Fockstraat in zuidelijke richting naar de Burgemeester van Tienhovengracht. Vanaf de Burgemeester van Tienhovengracht in westelijke richting naar de Cramergracht. Vanaf de Cramergracht in zuidelijke richting naar de Burgemeester Roëllstraat. Vanaf de Burgemeester Roëllstraat in westelijke richting naar de Burgemeester van Leeuwenlaan. Vanaf de Burgemeester van Leeuwenlaan in noordelijke richting naar de Antony Moddermanstraat.

Omgeving Osdorperban

- Het messenverbodsgebied omgeving Osdorperban wordt begrensd door:

Vanaf de Ookmeerweg in oostelijke richting naar Meer en Vaart. Vanaf Meer en Vaart in zuidelijke richting naar de Osdorpergracht. Vanaf de Osdorpergracht in westelijke richting naar de Wolbrantskerkweg. Vanaf de Wolbrantskerkweg in zuidelijke richting naar Tussen meer. Vanaf Tussen meer in westelijke richting naar Baden Powellweg. Vanaf Baden Powellweg in noordelijke richting naar Ookmeerweg.

Omgeving metrostations Kraaiennest en Holendrecht

- Het messenverbodsgebied omgeving metrostations Kraaiennest en Holendrecht wordt begrensd door:

Vanaf de Flierbosdreef via de Kolfschotenstraat in oostelijke richting naar de Groesbeekdreef. Vanaf de Groesbeekdreef in zuidelijke richting en vervolgens in oostelijke richting over het Kraaiennestpad naar de Dwergpalmstraat. Via de 's-Gravendijkdreef naar de Karspeldreef. Vanaf de Karspeldreef in zuidelijke richting naar het Kantershofpad. Vanaf het Kantershofpad in westelijke richting naar de Krombekstraat. Vanaf de Krombekstraat in noordelijke richting naar de Karspeldreef en vervolgens in westelijke richting naar de Gooise Kant. Vanaf de Gooise Kant in zuidelijke richting naar de Gaasperdammertunnel. Vervolgens in westelijke richting naar de Meerkerkdreef. Vanaf de Meerkerkdreef in

zuidelijke richting naar het Meernhof. Vanaf het Meernhof in westelijke richting naar het Abcouderpad en in zuidelijke richting over het Abcouderpad. Vervolgens in westelijke richting naar de Oudenrijnlaan. Over de Oudenrijnlaan in noordelijke richting naar de Gaasperdamtunnel. Vanaf de Gaasperdamtunnel in oostelijke richting naar de Huntumdreef en vervolgens in noordelijke richting naar het Huntumpad. Over het Huntumpad in oostelijke richting naar het Bijlmerpleinpad. Vanaf het Bijlmerpad in noordelijke richting via Hogevecht naar de Flierbosdreef.

Artikel 2

te bepalen dat dit besluit in werking treedt op 1 oktober 2022 te 00:00 uur en geldig is tot 31 december 2022 te 23:59 uur.

Aldus vastgesteld door de burgemeester van Amsterdam op 12 september 2022.

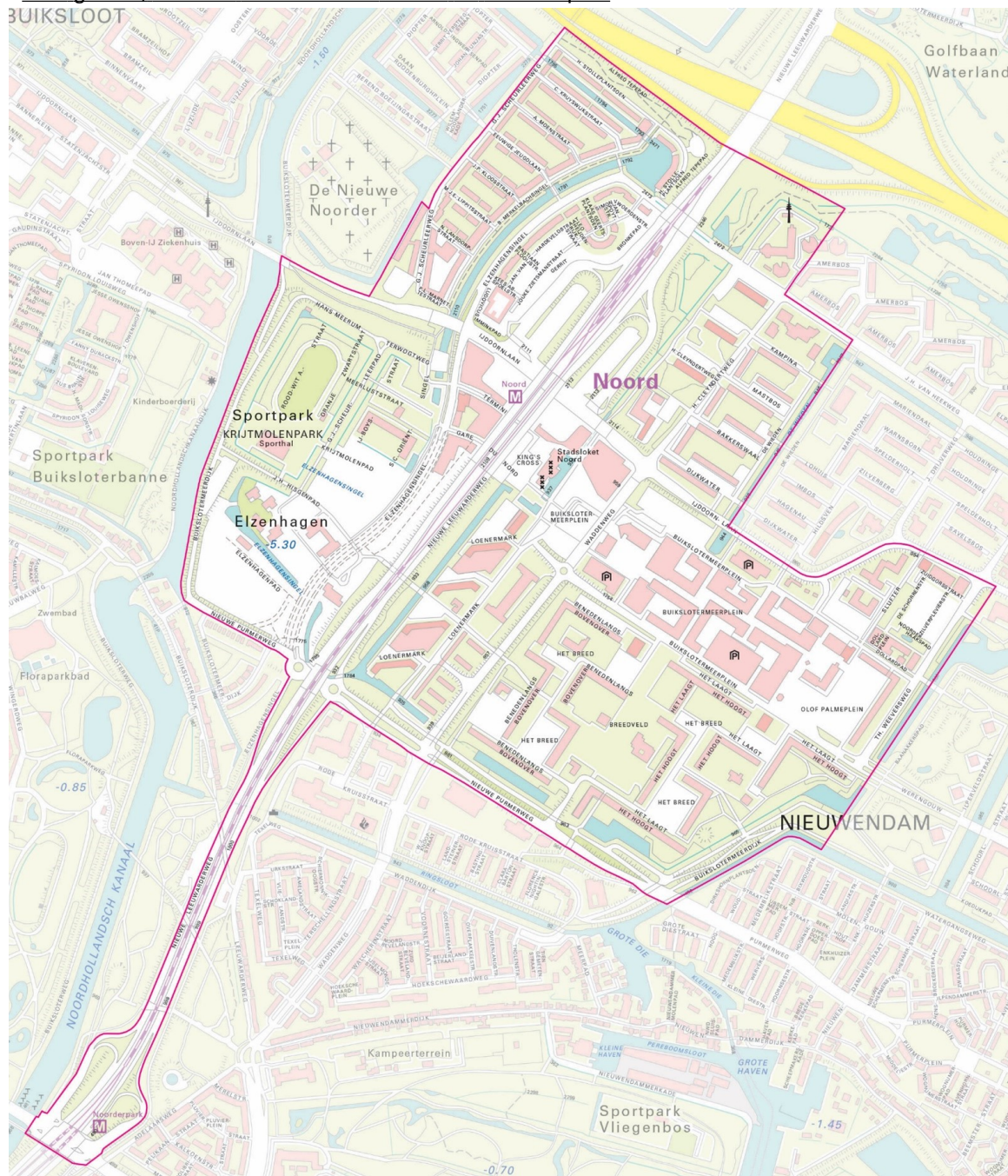
*F. Halsema
burgemeester van Amsterdam*

Toelichting

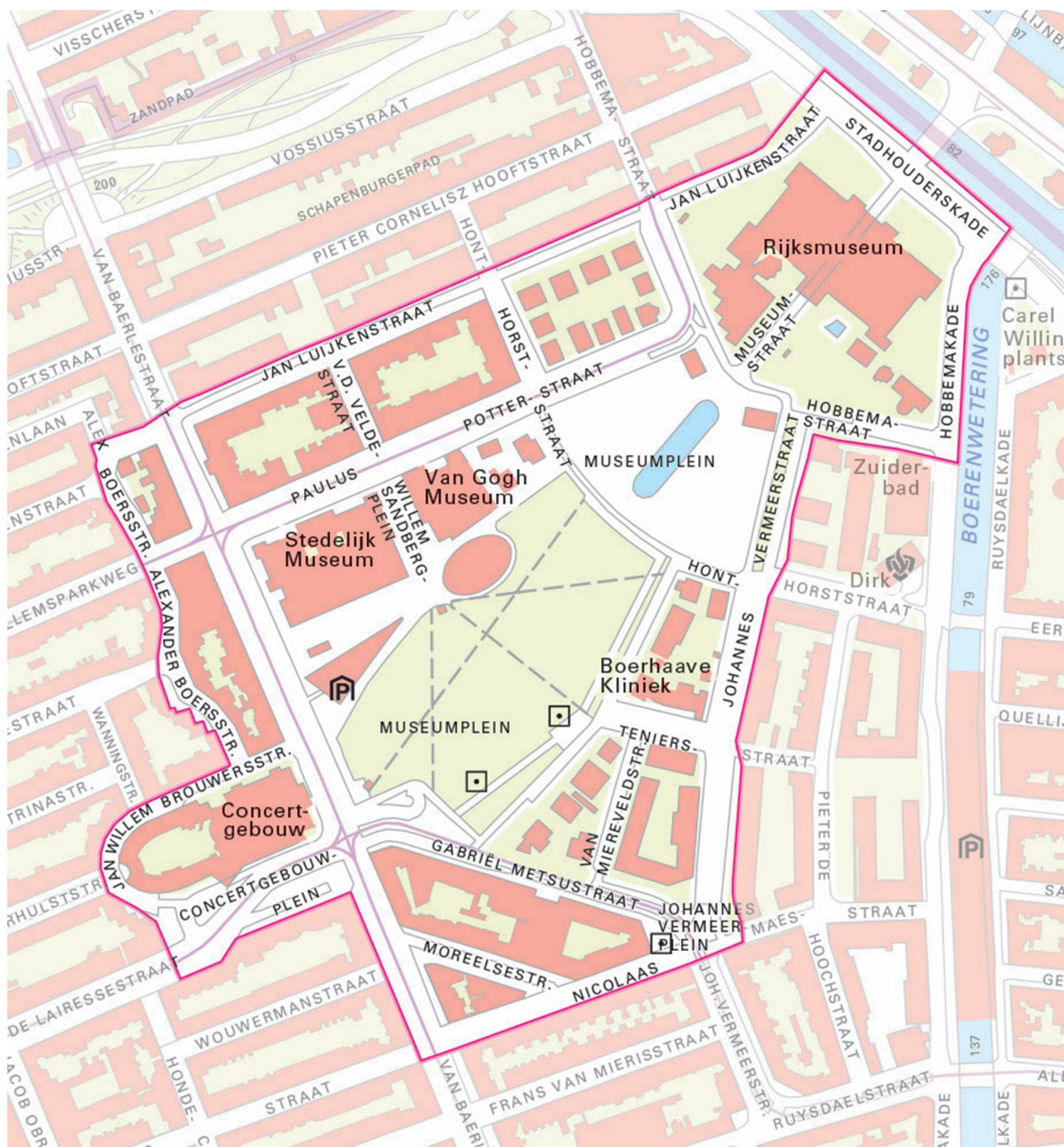
Tegen dit besluit kan ingevolge de Algemene wet bestuursrecht een bezwaarschrift worden ingediend bij het Burgemeester, t.a.v. de Directie Juridische Zaken, Postbus 202, 1000AE, Amsterdam. De termijn voor het indienen van een bezwaarschrift bedraagt zes weken. De termijn vangt aan met ingang van de dag na die waarop het besluit op de voorgeschreven wijze bekend is gemaakt. Belanghebbenden kunnen in afwachting van de behandeling van het bezwaarschrift een verzoek tot het treffen van een voorlopige voorziening indienen bij de voorzieningenrechter van de rechtbank te Amsterdam (Rechtbank Amsterdam, sector Bestuursrecht, afdeling voorlopige voorzieningen, Postbus 75850, 1070AW, Amsterdam).

Bijlage

- CAN gebied, inclusief metrostations Noord en Noorderpark



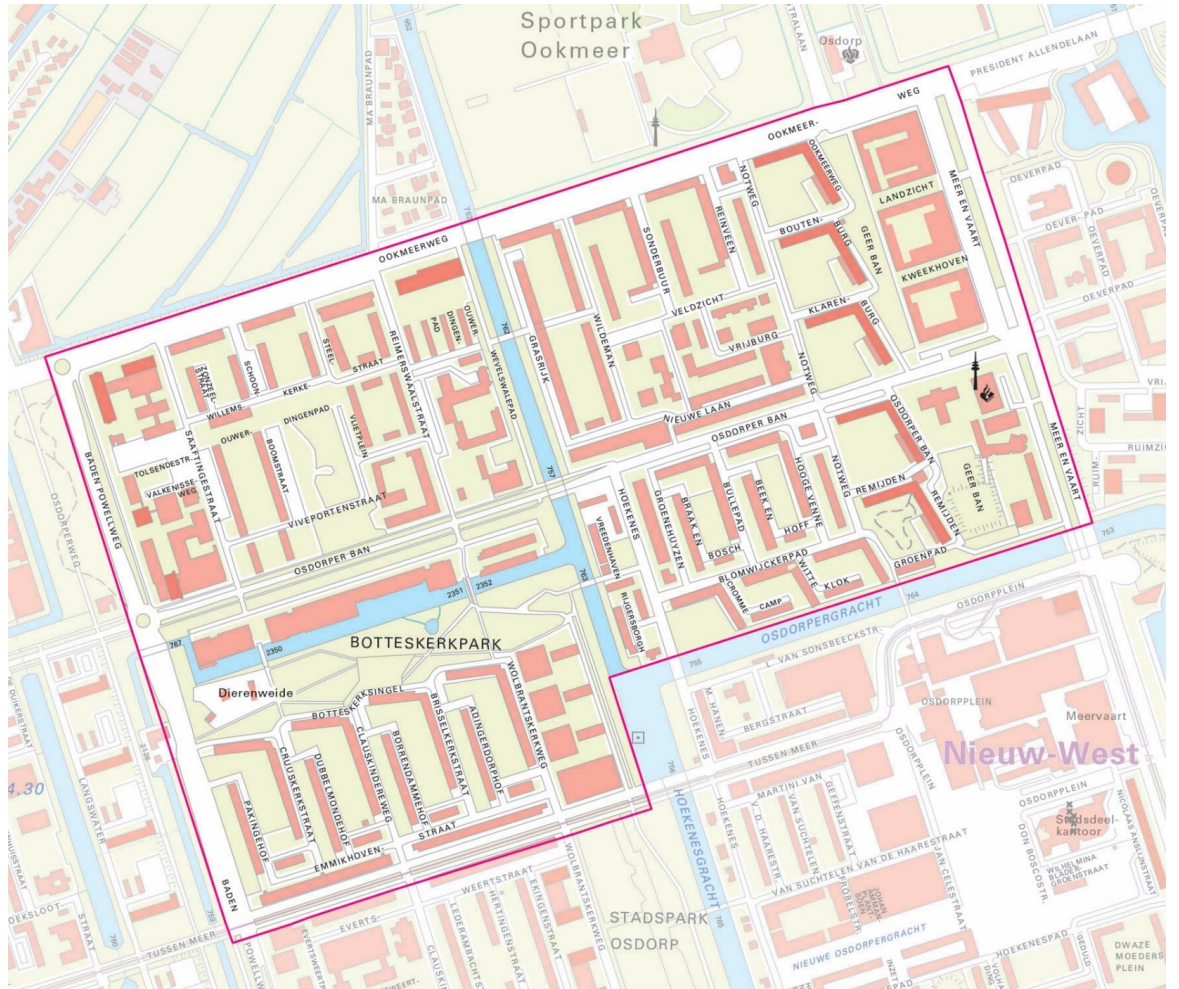
- Omgeving Museumplein



- Omgeving Slottermeerlaan



- Omgeving Osdorperban



- Omgeving metrostations Kraaiennest en Holendrecht

