

Aanwijzingsbesluit in het kader van de Verordening op de afvoer van hemelwater en grondwater Cranendonck

Het college van burgemeester en wethouders van de gemeente Cranendonck,

overwegende dat het wenselijk is om gebieden aan te wijzen waar het brengen van afvloeiend hemelwater in een voorziening voor de inzameling en transport van stedelijk afvalwater dient te worden beëindigd;

gelet op artikel 2, eerste lid, van de Verordening op de afvoer van hemelwater en grondwater Cranendonck;

BESLUIT

vast te stellen het navolgende Aanwijzingsbesluit.

Artikel 1 Gebiedsaanwijzing

Als gebieden in de zin van artikel 2, eerste lid, van de Verordening op de afvoer van hemelwater en grondwater Cranendonck, worden aangewezen de blauwgekleurde en oranjegekleurde gebieden op de als bijlage bij dit besluit opgenomen kaarten.

Artikel 2 Inwerkingtreding

Dit besluit treedt in werking de dag na de bekendmaking ervan.

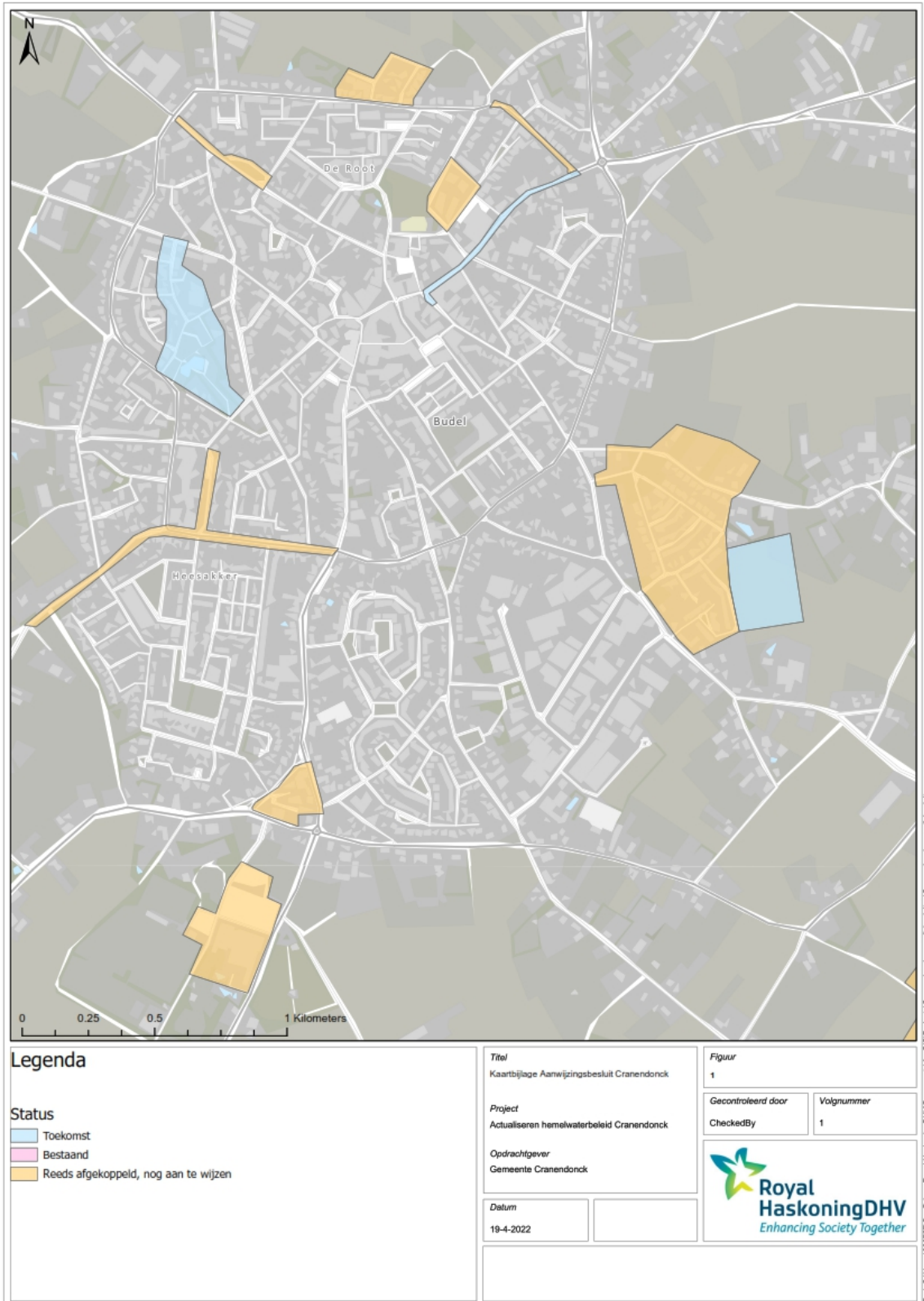
Aldus besloten in de vergadering van het college van burgemeester en wethouders van de gemeente Cranendonck, gehouden op 19 juli 2022.

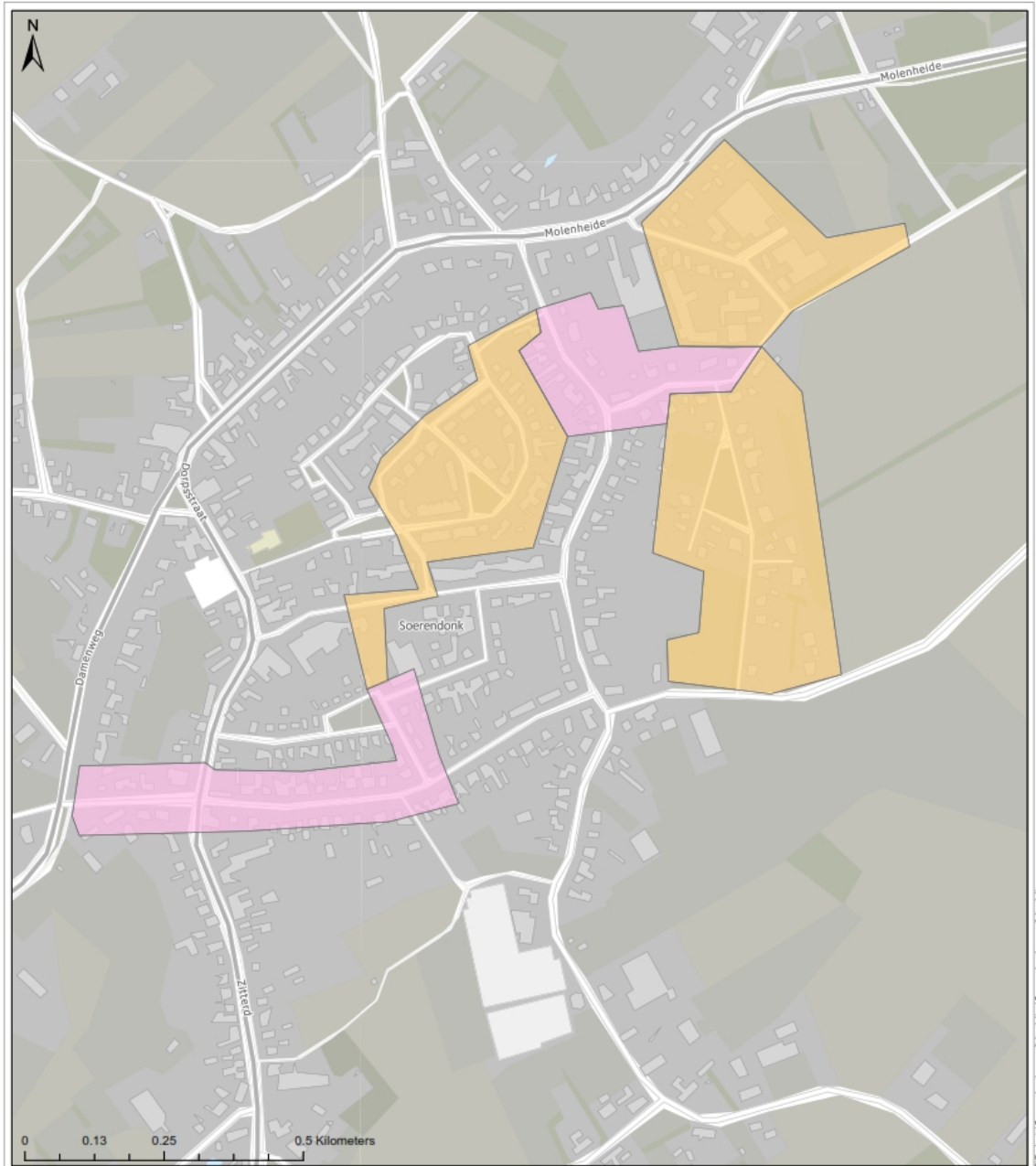
HET COLLEGE VOORNOEMD,

*De burgemeester,
F.A.P. van Kessel*

*De gemeentesecretaris,
E.W.B.M. Jacobs*

BIJLAGEN:





Legenda

Status

- Toekomst
- Bestaand
- Reeds afgekoppeld, nog aan te wijzen

Titel
Kaartbijlage Aanwijzingsbesluit Cranendonck

Project
Actualiseren hemelwaterbeleid Cranendonck

Oprachtgever
Gemeente Cranendonck

Datum
19-4-2022

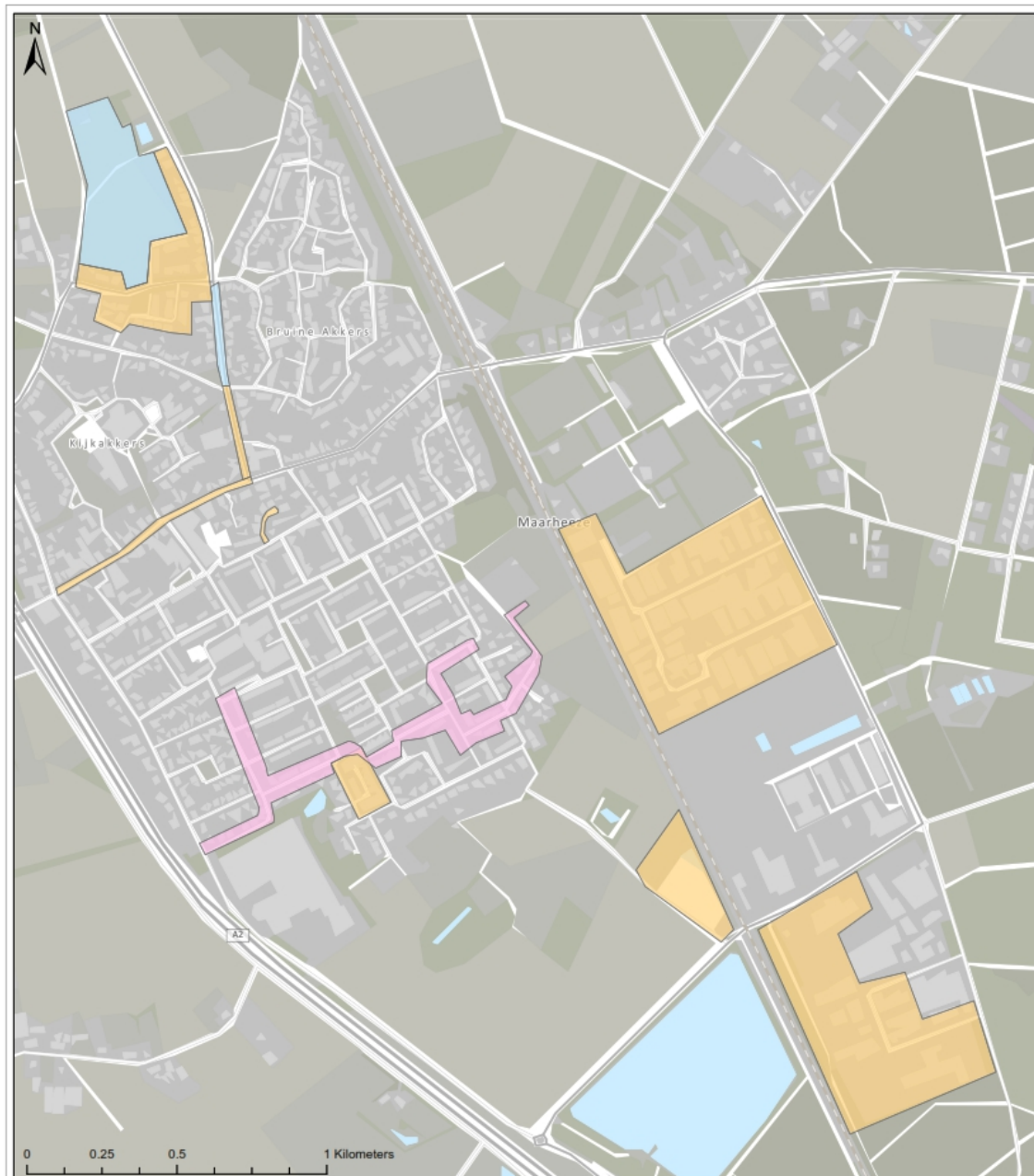
Figuur

2

Gecontroleerd door	Volgnummer
CheckedBy	1



Path: C:\Users\6257\OneDrive - Royal HaskoningDHV\Documents\Facilities\Cranendonck_Aanwijzingsbesluit\Cranendonck_aanwijzingsbesluit.aprx



Legenda

Status

- Toekomst
- Bestaand
- Reeds afgekoppeld, nog aan te wijzen

Titel
Kaartbijlage Aanwijzingsbesluit Cranendonck

Project
Actualiseren hemelwaterbeleid Cranendonck

Opdrachtgever
Gemeente Cranendonck

Datum
19-4-2022

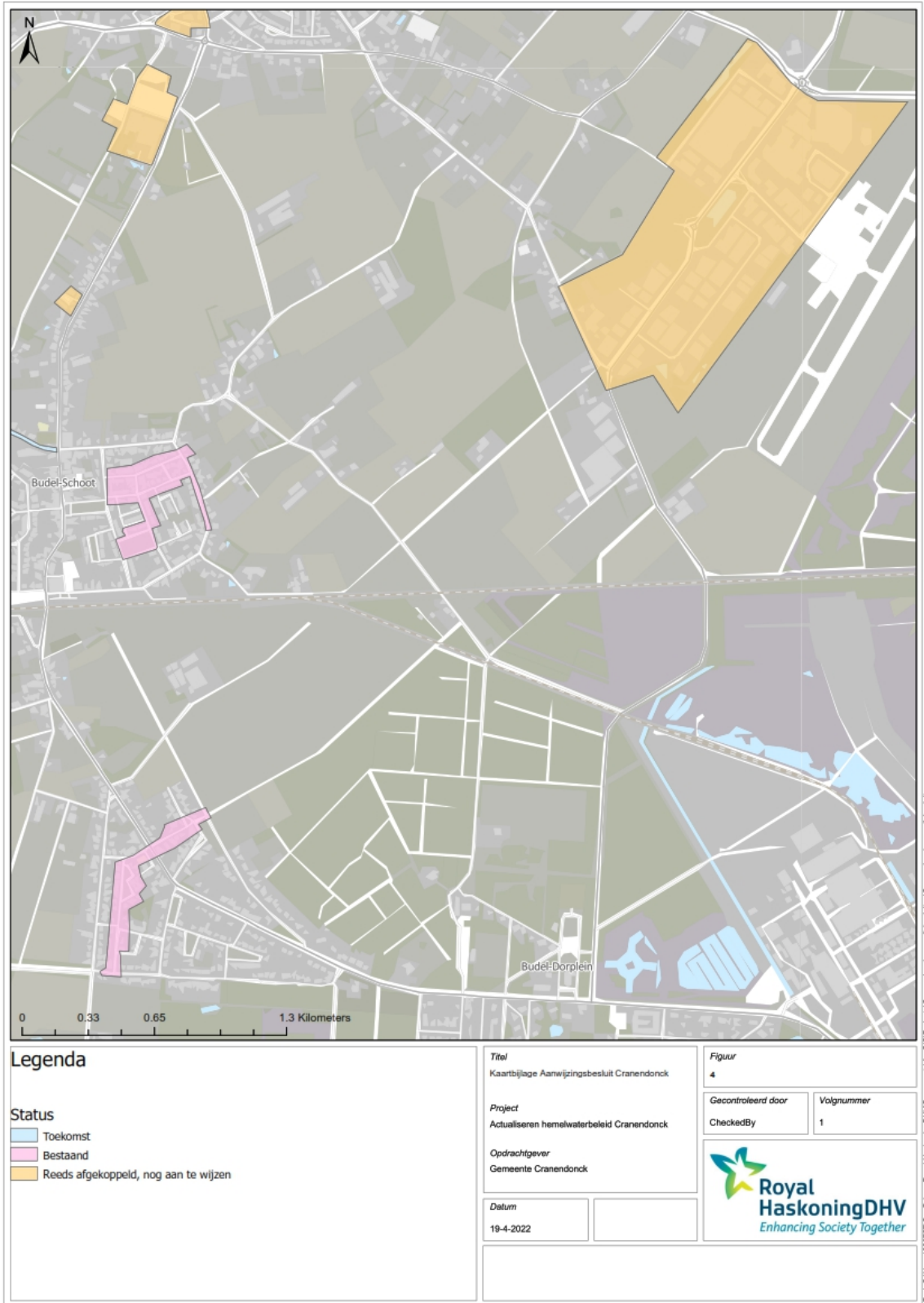
Figuur
3

Gecontroleerd door
CheckedBy

Volgnummer
1



Path: C:\Users\6257\OneDrive - Royal HaskoningDHV\Documents\ArcGIS\Projects\Cranendonck_Aanwijzingsbesluit\Cranendonck_Aanwijzingsbesluit.aprx



Legenda

Status

- Toekomst
- Bestaand
- Reeds afgekoppeld, nog aan te wijzen

Titel
Kaartbijlage Aanwijzingsbesluit Cranendonck

Project
Actualiseren hemelwaterbeleid Cranendonck

Oprachtgever
Gemeente Cranendonck

Datum
19-4-2022

Figuur

4

Gecontroleerd door

CheckedBy

Volgnummer

1



Path: C:\Users\6257\OneDrive - Royal HaskoningDHV\Documents\ArcGIS\Projects\Cranendonck_Aanwijzingsbesluit\Map.aprx